


Я.З. РАЧИНСКИЙ



ПОЛНЫЙ
СЛОВАРЬ
НАЗВАНИЙ
МОСКОВСКИХ
УЛИЦ

Я.Э.РАЧИНСКИЙ

ПОЛНЫЙ
СЛОВАРЬ
НАЗВАНИЙ
МОСКОВСКИХ
УЛИЦ

МОСКВА

2011

ББК 63.3(2-2Москва)я2
Р27

Рачинский Я.З.

Р27 Полный словарь названий московских улиц. – М., 2011. – XXVI, 605 с., 2 л. пл.

Словарь впервые включает сведения о названиях всех московских улиц – как существующих, так и исчезнувших при застройке и реконструкциях. Исправлены многие ошибки и упущения ранее изданных справочников, уточнено время появления и предложено новое объяснение происхождения ряда топонимов, таких как Красная площадь, Столешники, Болвановка, Лужники и др. В словарь включены также названия всех существовавших на территории Москвы селений, уточнены сведения о времени их первых упоминаний.

В качестве иллюстраций приведены фотографии уничтоженных церквей, по которым были даны названия улицам и переулкам, а также схемы прежней планировки улиц некоторых бывших подмосковных поселений.

ББК 63.3(2-2Москва)я2

СВИДЕТЕЛИ ПРОШЕДШЕГО ВРЕМЕНИ

... а чьи тѣ мѣста до разоренья были,
знатцовъ на тѣ мѣста нѣтъ...

Словарь, предлагаемый вниманию читателя, – в определенном смысле первая попытка создания топонимической энциклопедии Москвы.

Впервые в словарь включены *все* (какие удалось выявить) названия *всех* московских улиц – не только ныне существующих, *но и исчезнувших в результате застройки или перепланировки территории*.

Потребность в такой информации достаточно велика и, по всей вероятности, будет только расти по мере того, как возрождается интерес к прошлому.

Желание найти в нынешней Москве адреса предков, места, связанные с жизнью тех или иных замечательных людей, совершенно естественно – но сделать это после множества перепланировок местности, бесчисленных московских пожаров (среди которых пожар 1812 года не был самым страшным), после сталинской генеральной реконструкции, нанесшей городу ущерб больше любого пожара, после многократных переименований зачастую очень непросто.

Собственно, работа над словарем и началась в 1999 году с аналогичных поисков. При подготовке к публикации списков расстрелянных в Москве по политическим обвинениям в годы советской власти¹ возникла необходимость проверки адресов. Тогда-то и выяснилось, что даже для сохранившихся улиц прежние названия в справочниках очень часто не указаны, а исчезнувшие улицы, как правило, не упоминаются вовсе².

Предпринятые разыскания позволили существенно дополнить выходявшие ранее книги по топонимике Москвы (почти удвоив число учтенных названий), выяснить происхождение многих названий, а в ряде случаев – опровергнуть бытующие легенды. Разумеется, исследование нельзя считать завершенным, поскольку оно базируется почти исключительно на опубликованных источниках.

Главные объекты словаря – улицы, переулки, площади, проспекты, проезды – то, что составляет кровеносную систему города, делает его единым организмом.

Надо отметить, что значение улиц (и их названий) с течением времени менялось. В старину это были прежде всего пути сообщения, сколько-нибудь устойчивые назва-

¹ Расстрельные списки: Москва, 1937–1941: «Коммунарка», Бутово. М.: Общество «Мемориал»; изд-во «Звенья», 2000.

² Наиболее полный, хотя и не исчерпывающий, перечень существовавших в советское время названий содержит «Указатель улиц г.Москвы, 1917–1982 гг.» в 5 т., выпущенный в 1986 г. Архивным управлением Мосгорисполкома и Центральным государственным архивом Октябрьской революции и социалистического строительства г.Москвы. Для каждого названия в нем приводятся время наименования, переименования, упразднения, передачи из одного района в другой, однако сведений о местонахождении улиц, происхождения названий и мотивах переименований указатель не содержит. Во многих случаях даты названий и переименований указаны лишь приблизительно – вероятно, это связано с неполнотой архивной документации.

ния имели только самые крупные из них. Даже для полицейского учета названия улиц почти не использовались, а нумерации домовладений не существовало вовсе. Основой тогдашней «системы координат» служили церковные приходы, названия слобод и имена владельцев дворов (фамилии в XVII веке были далеко не у всех).

Лишь в 1785 году Екатерина II издала «Жалованную грамоту на права и выгоды городам Российской империи», где предписывалось «городовому магистрату иметь книгу с описанием домов, строений, мест и земель городских под номерами, дабы желающие дать в заем деньги на заклад дома или же кто дом, строение, место или землю купить или нанять хочет, с тою книгою справясь, давать деньги мог с надежностью» (статья 9). Однако номера, введенные согласно этому акту, имели мало общего с привычными нам: дома нумеровались не по расположению вдоль улиц, а по полицейским частям и кварталам.

Постепенно город рос, появились большие доходные дома, значительная часть городского населения жила уже не в собственных домах, а в арендованных квартирах. Выросла мобильность населения (особенно после Великой реформы 1861 года). Названия улиц становились все более важны для ориентации в городе и для связи между людьми³.

Нумерация, похожая на современную, была введена при преобразовании полиции по указу от 5 мая 1881 года⁴. В «Указателе улиц и домов столичного города Москвы», выпущенном в 1882 году, отмечалось: «...в Москве совершенно не имелось на домах правильной нумерации, какая учреждена во всех больших городах, так, например, если взять Тверскую улицу ... то вот какие на домах этой улицы имеются номера: левая сторона вместо № 1-го имеет №№ 325 и 304 ... правая сторона вместо № 2-го имеет №№ 342 и 323». Для исправления положения «проставлены по каждой улице номера на домах с делением на правую – четную и левую – нечетную стороны улицы ... (новые номера уже изготовлены для всего города и розданы по домам)». Описан и порядок нумерации: «Большая часть улиц столицы, представляя собою ломаную линию, подходит под форму окружности круга, причем Кремль является центром; другое же направление улиц, пересекающих кругообразные, есть форма ломаных радиусов, идущих от центра Кремля к окружностям круга, стенам Китай-города, бульварам, Садовым и Камер-Коллежскому валу, почему при расписании полицейских номеров принято было следующее правило: номера брались от левой руки к правой от реки Москвы. Камер-Коллежский вал, Садовые, бульвары, стены Кремля и Китай-города, несмотря на то, что имеют многообразные наименования, получили общий номер, а именно Камер-Коллежский вал от № 1 до 508. Все Садовые улицы и улицы Земляной вал от № 1 до 588. Точно так же и набережные рек Москвы и Яузы. Прочие улицы, подходящие под кругообразную форму, получили номера каждая по себе от первого до последнего, причем начала брались от реки Москвы и шли также слева направо. Радиусообразные улицы получили номера, принимая за начало Кремль. При таком распределении в некоторых мелких улицах явилось то, что начало улиц по номерам идет не от больших улиц, а противуположных».

Именно с этого времени и возникла в Москве привычная нам система координат.

В дальнейшем названия улиц для городских властей постепенно приобретали все более формальный, бюрократический смысл, сводились к учету домовладений. Сего-

³ В частности, для почты: в 1860 г. в России было продано 11 млн почтовых марок, в 1870-м – 27 млн, а в 1880-м – уже более 80 млн.

⁴ Изданный в 1868 г. в Санкт-Петербурге «Табель домов г.Москвы, составленный по направлению улиц» указывает домовладения в привычной нам системе, уже введенной тогда в северной столице, – но это чистая «партизанщина»: номера домовладений, присвоенные им составителем, реально не существовали, да и в названиях улиц немало ошибок.

дня в реестре Москвы встречаются улицы-фантомы, не имеющие никакой проезжей части, но сохраняющиеся как почтовые адреса. Например, давно застроенная Страховская улица, по которой формально числится три строения, на многих планах показана как существующая – и совершенно не там, где она когда-то проходила. И наоборот, многие реально существующие проезды Москвы лишились названий, поскольку почтовых адресов на них не числится. По возможности в настоящем словаре оговорены случаи, когда формально упраздненные улицы в реальности сохранились. Разумеется, при нынешних темпах разрушения и нового строительства часть этих сведений может оказаться устаревшей.

В старину названия улиц возникали преимущественно стихийно; справочники и власти лишь регистрировали (фиксировали) бытующие названия и смену одного названия другим. Старое и новое названия могли десятилетиями существовать одновременно и в обиходе, и в справочниках. Поэтому зачастую время возникновения того или иного названия трудно определить с точностью большей, чем полвека.

Переписи и актовые книги показывают, что строгого различия между улицами и переулками не было: один и тот же проезд (объект) мог попеременно именоваться то улицей, то переулком (так, примерно одинаково часто упоминаются Посланицкая улица и Посланников переулок). Исключение составляли только важнейшие транспортные магистрали, которые устойчиво именовались улицами. Заметим, что и названия их связаны с постоянными ориентирами (монастырями, церквями, слободами и местностями, через которые они пролегали, старинными дорогами). Главные улицы никогда не именовались по домовладельцам – в отличие от переулков, для которых такие названия составляют большинство.

Среди стихийно возникавших в разные эпохи названий можно выделить несколько наиболее распространенных категорий.

1. Вероятно, самая старая традиция – именование улиц *по близлежащим церквям или монастырям*. Церкви служили важным ориентиром в городе – в том числе и потому, что уже к началу XVII века многие из них были каменными и сохранялись после частых московских пожаров, да и сгоревшие отстраивались скорее, чем частные дома. Именно с церквями и монастырями связаны названия многих старейших улиц Москвы – Ильинка, Варварка, Никольская, Петровка, Никитская, Покровка, Рождественка. Для различения множества совпадающих топонимов в разных частях города нередко в название улицы (как и в именование самой церкви) включалось и название местности (церковного урочища). Так появились, например, Спасоналивковские, Спасоболвановские и Спасочигасовский переулки. Подчас название давалось не по главному престолу, а по наиболее популярному среди прихожан приделу (или по чтимым иконам) – да и сами церкви нередко именовались по этим приделам. С конца XIX века такие названия стали давать городские власти при застройке новых кварталов. Так, по церкви Рождества Богородицы в Бутырках и ее приделам в начале XX века были названы проложенные на ее бывших землях (площадью более 800 десятин) улицы Рождественская и Богородицкая (ныне 1-я и 2-я Квесисские), Никольский и Сергиевский переулки (1-й и 2-й Нижнемасловские), 1-я и 2-я Церковные улицы и Церковный переулок (теперь это 1-я–3-я улицы Бебеля), четыре Церковных проезда (ныне Стрелецкие переулки), Иоакимовская и Анненская улицы. Многие церкви, давшие названия улицам и переулкам, ныне не существуют – в словаре указаны места, где они стояли. Часть храмов была разрушена в 1812 году, некоторые лишились прихожан, обветшали и были разобраны до 1917 года, но в основном церкви были разрушены в годы коммунистического

режима, причем зачастую даже без всяких рациональных хозяйственных соображений – на месте некоторых из них до сих пор неиспользуемые пустыри. По возможности в словаре приведены фотографии уничтоженных церквей, по которым были даны названия улицам и переулкам. Все эти фотографии заимствованы из альбомов, изданных Н.А.Найденовым в конце XIX века.

2. К числу старейших принадлежат и названия *по направлению к другим городам (селам)*: Дмитровка, Тверская, Стромынка, Хомутовка, Владимирка, Смоленская и Рогожская улицы. Названия старинных дорог унаследовали Можайское, Каширское, Серпуховское шоссе.

3. К XVII веку восходят названия улиц *по бывшим слободам и селениям*: Сущёвская, Бутырская, Немецкая, Татарская, Мещанская, Красносельская, Кудринская. Во многих случаях эти улицы первоначально назывались просто Большими (например, Большая улица Немецкой слободы и т.п.). С течением времени название сокращалось и вместо «в Бутырской слободе на Большой улице» писали короче – «на Большой Бутырской». Вопреки появившемуся не так давно толкованию, Большими эти улицы именовались именно как главные, а вовсе не в отличие от соответствующих Малых (зачастую никогда не существовавших – как никогда не было Малой Бутырской; а Малая Татарская появилась лет через 200 после того, как закрепилось название Большая Татарская). Заметим, что перечисляемые категории названий пересекаются – так, Большая Троицкая улица была первоначально Большой улицей Троицкой слободы, названной по церкви Троицы и подворью Троице-Сергиевой лавры.

4. Заметную часть старинных названий составляют связанные *с родом занятий большинства жителей*: улицы Мясницкая, Бронные, Поварская, Кожевническая, переулки Скатертный, Калашный, Трубниковский, Оружейный, Толмачевские, Монетчиковские и др. Эти названия также нередко первоначально принадлежали слободам.

5. Гораздо более редки названия *по званиям, должностям или роду занятий отдельных жителей*: Камергерский, Аптекарский, Бригадирский, Просвирнин, Посланников переулки.

6. Многие названия площадей и переулков связаны *с производившейся здесь торговлей*: Сенные, Дровяные, Конные, Угольная площади, улицы Солянка и Каретный Ряд, Обжорный, Ветошный, Хрустальный, Лоскутный, Рыбный, Живорыбный, Масляный переулки.

7. Немало старомосковских названий связано *с известными кабаками*: Раушская набережная, Варгунихин и Тишинские переулки, Зацепа, Щипок, Плющиха, Разгуляй, Маросейка, Ладожская улица.

8. Часто названия давались *по тем или иным примечательным объектам*: улицы Дворцовая, Божедомка, Кузнецкий Мост, Театральный проезд, переулки Банковский, Гранатный, Магистратский, Сенатский, Казарменный, Тюремный, Инструментальный, Лагерный; многочисленные Банные, Больничные и Кладбищенские.

9. Нередки также названия *по рекам, прудам, холмам и урочищам*: Яузская, Краснопрудная и Синичкина улицы, Самотенная площадь, Лыщиков, Вшивогорские и Трехгорные переулки; *по особенностям расположения или конфигурации*: Граничный, Межевой, Коленчатый, Кривой, Кривоколенный, Кривопрюльский, Широкий, Узкий переулки, Извилистая, Крайняя, Нагорная, Полевая, Набережная улицы; *по характеру местности*: улицы Кочки, Болотная, Грязная, Вырубка Леса, Лихоборские Бугры.

10. И наконец, самые распространенные названия – *по домовладельцам*⁵. Существует наивное представление, что названия эти давались по имени самого уважаемого

⁵ Исключение составляет Немецкая слобода, где таких названий почти нет.

или самого знатного жителя или по владельцу самого большого дома. Источники показывают, что чаще всего переулки назывались по фамилиям владельцев угловых дворов, и это легко объяснимо, так как названия выполняли прежде всего навигационную функцию. Надо иметь в виду, что поскольку точное время возникновения названий, происходящих от фамилий, обычно неизвестно, то в очень многих случаях невозможно определить, по кому именно из нескольких поколений домовладельцев переулок (или улица) получил свое название. Указание конкретного домовладельца в словаре означает лишь то, что по крайней мере один домовладелец с такой фамилией в этом переулке (на этой улице) действительно жил в период, близкий ко времени первого упоминания названия. Название же могло возникнуть по его деду, внуку или вдове – установить в точности часто невозможно.

Названия по домовладельцам являются до такой степени преобладающими, что именно этот вариант следует рассматривать прежде всего при выяснении происхождения конкретного топонима. В качестве примера можно привести нынешний Новолесной переулок. Первоначально он назывался Николаевским, а в 1922 году был переименован в Кудеяровский. П.В.Сытин в книге «Откуда произошли названия улиц Москвы» утверждает, что название дано в честь литературного героя – разбойника Кудеяра. Не основанная решительно ни на чем, кроме созвучия, версия воспроизводится в разных изданиях по сей день. Сомнения, однако, вызывает не только сам факт совершенно нетрадиционного наименования улицы в честь литературного персонажа (весь ассортимент таких названий сводится к улицам Тимуровской и Павла Корчагина, появившимся лишь в середине 1960-х годов; из более ранних можно вспомнить разве Лизин пруд, но это название возникло стихийно). Удивляет и выбор персонажа – все-таки для большевистской власти естественнее было бы назвать улицу в честь Базарова или Рахметова, но уж никак не в честь разбойника. При обращении к адресным книгам выясняется, что в этом переулке с 1915 года был домовладелец Т.И.Кудеяров, и происхождение названия становится очевидно.

Примеры ошибочных объяснений названий вовсе не единичны. Зачастую это яркие образчики т.н. народной этимологии, которая все сводит просто к созвучным словам, совершенно не заботясь о правдоподобии и логике. Так, название Крапивинского переулка многие авторы связывают с зарослями крапивы. Объяснение это после хотя бы минутного размышления вряд ли может показаться удовлетворительным. Заросли крапивы были отнюдь не редкостью, и отмечать их в названии переулка не имело смысла.

Распространены версии, основанные на вымышленных «исторических фактах», – так, например, название улицы Медынка (ныне Зоологическая) часто объясняют медовым двором, которого на самом деле здесь никогда не было, а были домовладельцы Медынцевы.

Другого типа ошибки связаны с неверным истолкованием старинных терминов.

Яркий пример – название Трубниковских переулков и улиц. В переписи 1668 года⁶ на Поварской улице указан «двор великого государя съезжей трубного ученья» и по соседству дворы трубников. Многие авторы безосновательно связывают эти названия с трубочистами и печниками⁷. Н.М.Молева, опровергая эти утверждения «*расхожих справочников*», сообщает, будто «государев съезжий двор трубного ученья» был ни

⁶ Переписные книги города Москвы, 1665–1676 гг. М., 1886.

⁷ Так, Ю.А.Федосюк (Русские фамилии: популярный этимологический словарь: 6-е изд., испр. М., 2006) указывает, что «трубник в древности – трубач, затем – трубочист, а в XIX веке – пожарный, трубящий в трубу при выезде пожарной команды». Последнее толкование особенно занимательно.

больше ни меньше как «первой государственной музыкальной школой, готовившей музыкантов-духовиков, которым москвичи отдавали безусловное предпочтение перед исполнителями на иных инструментах»⁸! И далее из этой фантазии делаются выводы о культурной политике государства и о музыкальной жизни столицы! Хотя некоторые словари и утверждают, что в древности слово «трубник» употреблялось в значении трубач, но к XVII веку это явно не относится. Так, в записи о смотре полка Б.А.Репнина в 1664 году упоминаются трубачи⁹; 1 октября 1674 года «указал Великий Государь... устроить для своей государевой потехи *трубачам*, и накрывщикам, и сурначам, и литаврщикам, и набатчикам место, где бывал монастырской старой приказ»¹⁰. Трубниками же в XVII веке (и позже) называли пожарных по их основному инструменту – водоливным (заливным) трубам. Чтобы понять это, достаточно ознакомиться с упомянутой переписью немного дальше первой страницы. В ходе переписей объезжим головам, назначавшимся «для бережения от огня и ото всякого воровства», указано было «переписать дворы и печи печатать», «чтоб изб и мылен ништо не топил» (стб. 14), и в переписи они отмечали, «каких чинов люди и сколько с рогатины и с топоры и с бердыши и с водоливными трубами»: «двор десяцкого Лариона Кононова, а у него в десятке водоливная медная труба ... двор десяцкого Ивана Микитина, а у него в десятке медных и деревяных труб нет ... двор Матвея Тарасьева десяцкой, а у него в десятке 2 трубы медная да деревянная...» (стб. 64). Нет никаких сомнений, что эти трубы для Москвы, постоянно страдавшей от пожаров, были гораздо важнее любых музыкальных инструментов¹¹.

Та же Н.М.Молева в книге «Москва – столица»¹² пишет: «Неправильное истолкование старых названий в Москве – явление далеко не редкое. Так, Столешники объясняются жизнью в этом уголке Москвы столяров, делавших столы, вернее, их верхние доски – столешницы. Те же переписи XVII в. свидетельствуют, что никаких столяров в переулке не было, зато жили ткачи, специалисты по скатертям – столешникам». В данном случае Н.М.Молева отстаивает не собственное изобретение, а широко распространенную фантастическую версию, восходящую по крайней мере к началу XIX века. Другое дело, что раньше не делали ссылок на переписи XVII века, – вероятно, потому, что среди жителей, отмеченных здесь переписями, ткачи *отсутствуют* (как, впрочем, и столяры). Нет никаких свидетельств о существовании здесь когда бы то ни было слободы ткачей; да и само слово «столешник» в значении «скатерть» не зафиксировано в словарях древнерусского языка, а у Даля указано как диалектное ярославское.

Но главное возражение заключается в том, что названия местностям, слободам, улицам давались не по конкретному виду продукции, а по профессии, роду занятий жителей. Столешники, по всей видимости, не исключение, и об этом говорит сама фор-

⁸ Молева Н.М. Страна-молчановка // Москва. 2001. №7; эту версию Н.М.Молева повторяет во многих своих сочинениях с 1980-х, а за ней и другие авторы.

⁹ Акты Московского государства. Т. 3. СПб., 1901. С. 573.

¹⁰ Дворцовые разряды. Т. 3. СПб., 1852. Стб. 1058.

¹¹ В дополнение приведем выдержку из документа 1634 г.: «Лета 7142-го марта в 8 день ... Били челом государю ... трубники: Меньшой Гриденков с товарищи, десять человек, а сказали: стоят де они в Московском уезде по Боровской дороге, в селе Сукове и розъезжают на четыре дороги: по Боровской, по Можайской, по Каменке и по Колужской дороге, а в ночи по Боровской дороге стоят на стороже во всю ночь, а стоят де на той заставе четвертый месяц; и государь бы их пожаловал, велел бы их с заставы переменить» (Акты Московского государства. Т. 1. СПб, 1890. С. 584). В 1637 г., после большого пожара в Вологде, «мая в 18 день с Государевою грамотою к Архиепископу приезжал с Москвы трубник Страх Караманин по архиепископских людей и детей боярских о городском пожарном деле и Государь Архиепископ благословил ему в почесть 2 рубли денег» (Пермская летопись с 1263–1881 г.: Третий период: с 1645–1676. Пермь, 1884. С. 432).

¹² М., 2003. С. 430

ма первых упоминаний местности в переписях XVII века: «в Столечниках на Петровке» и «в Столечниках в переулке» – вряд ли это возможно интерпретировать как «в Скатертях на Петровке»¹³.

Вымыслы такого рода многочисленны, поскольку выяснять значение старинных терминов не всегда просто. Толковых словарей в те времена не существовало, и единственным их заменителем в какой-то мере могут служить немногочисленные разговорники конца XVI–XVII века – в частности, в двух из них (Парижский словарь московитов 1586 г. и Тронхеймский русско-немецкий словарь 1707 г.) слово «столешник» присутствует и переведено как столяр.

Этим разговорникам посвящена солидная монография О.С.Мжельской¹⁴, в которой, впрочем, значение разговорников подчас недооценивается. Так, комментируя перевод в «Разговорнике» Т.Фенне (1607) слова «басманник» как пекарь, О.С.Мжельская пишет: «Автору было неизвестно точное значение „житель Басманной слободы в Москве, занимавшийся печением казенного или дворцового хлеба“». Данное «уточнение» совершенно излишне, – разумеется, Фенне не мог знать об ошибочном толковании, появившемся через двести лет. Словарь церковно-славянского и русского языка, жестко связав басманников именно с московской слободой¹⁵, перепутал причину со следствием. Первичным было слово «басман», означавшее определенный вид казенного хлеба, от него произошло название профессии, а слобода, возникшая по соседству с Житным двором, именовалась по поселившимся в ней басманникам.

Еще один тип ошибок связан с неверной датировкой названий. Ярким примером здесь может служить часто встречающееся в последние годы утверждение, будто героев Куликовской битвы хоронили на склонах Алабовой горы¹⁶, – с таким же основанием можно говорить, что Донской монастырь был основан недалеко от Ленинского проспекта. Название Алабова гора относится к началу XIX века, и связывать его с Куликовской битвой вряд ли уместно.

Во многих случаях при проверке прежних толкований удалось найти более правдоподобные объяснения происхождения названий; для некоторых пришлось ограничиться указанием на неудовлетворительность имеющихся гипотез.

Названия сменяли друг друга при смене домовладельцев, при исчезновении старых достопримечательностей или появлении новых; по мере застройки территории бывшие дороги становились улицами и получали новые названия – этот процесс шел практически без вмешательства властей.

Из административных переименований в XVII–XVIII веках можно вспомнить разве что указ царя Алексея Михайловича от 26 апреля 1658 года о переименовании городских ворот в Москве: «На Москве в Кремле и в Белом городе ворота писать и называть: в Кремле, которая ворота назывались Фроловскими вороты, и те ворота Спас-

¹³ Это же соображение относится и к названию Палашевских переулков: с XVI в. и по крайней мере до конца XVIII в. местность эта называлась Старые Палачи. Затем название «облагородили» и превратили в Палаша, искусственно увязав с близлежащей Бронной слободой, несмотря на явную бессмысленность: можно ли предположить, чтобы местность именовалась Старые Сабли? И если верить, что здесь изготавливали палаша, – неужели их сразу изготавливали старыми? Тогда уж вернее предположить, что здесь был пункт утилизации старых палашей...

¹⁴ Мжельская О.С. Лексика обиходно-разговорного языка Московской Руси XVI–XVII вв.: По данным иностранных руководств для изучения русского языка. СПб., 2003.

¹⁵ Так, например, в докладе Комиссии о Петербургском строении 20.04.1738 предусматривалось построить у Синего моста басманные избы.

¹⁶ См., например: Шарова В. Веселится небо и радуется земля // Воскресная школа. 2001. № 34; ИД «Первое сентября», – возможно, это первоисточник.

ския; которые назывались Курятными, те Троицкия; которые называли Боровицкими, те Предтеченския; в Белом городе, которые называли Трехсвятскими, те Всесвятския; которые назывались Чертольскими, те Пречистинския, и улица Пречистинская ж; которые назывались Арбатскими, те Смоленския, и улица Смоленская ж; которые называли Мясницкими, те Фроловския»¹⁷. Но даже из этой весьма небольшой группы новых названий прижились менее половины. (Мясницкие ворота, впрочем, именовались Фроловскими и до указа, уже в начале XVII века.) Примерно тогда же получила название Красная площадь, до того именовавшаяся Пожаром.

Только с середины XIX века городские власти стали время от времени переименовывать существующие улицы и по своему усмотрению давать названия новым. В частности, заменялись «неблагозвучные» названия: Вшивая горка была переименована в Швивую, а улица Варгунихина Гора, названная по кабаку «Варгуниха», стала Воронухиной Горой. В 1877 году в честь московского генерал-губернатора Новослободская улица была переименована в Долгоруковскую, а в 1891-м, после его смерти, в его же честь Старая Живодерка получила название Владимиро-Долгоруковская улица (ныне ул. Красина). В 1907 году был переименован ряд переулков у Сретенки; вновь проложенные улицы в районе Благущи получили имена инженеров-геодезистов и проектировщиков. В 1910-х годах началось (правда, в довольно незначительных масштабах) переименование одноименных улиц и переулков – Троицких, Знаменских, Спасских, Никольских, Банных, Огородных и др.¹⁸

Однако большинство улиц и переулков сохраняли свои названия; предложения о переименовании городские власти как правило отклоняли. В числе прочих было отклонено и «патриотическое» предложение (вскоре после начала Первой мировой войны) переименовать Немецкую улицу.

С приходом большевиков ситуация изменилась. Чуть ли не с первых дней в разных районах Москвы стали появляться названия в честь революционных праздников и вождей, многочисленные Красноармейские, Первомайские, Коммунистические, Пролетарские, Советские, Рабочие улицы и переулки. Переименования были хаотическими и неуправляемыми; большинство из них не прижились и в 1922 году были отменены (тем не менее, упоминания об этих названиях включены в наш словарь). Именно в 1918–1919 годах появились Марксистская, Бауманская, Третья и Малая Третья, Бухаринская, Международная, Большая и Малая Коммунистические улицы, Абельмановская и Крестьянская Заставы, Ленинская Слобода, площадь Ильича, Спартаковский переулок, площади Либкнехта, Марата и Эжена Потье, улица Фридриха Адлера.

22 июня 1921 года президиум Моссовета постановил, что переименования в Москве могут производиться только Моссоветом, и создал комиссию по переименованию одноименных улиц. В 1922 году состоялось первое массовое переименование, которое действительно главным образом преследовало цель, обозначенную в названии комиссии¹⁹. В ряде источников указано точное число предложенных комиссией переименований – 477 (в справочнике Мосгорархива – 447); остается неясным вопрос, что из предложенного было осуществлено. Непосредственный подсчет дает 315 названий, включая возвращаемые старые. В большинстве случаев переименования не имели идеологического характера. Так, повторяющиеся названия по церквям заменялись на

¹⁷ ПСЗ. Т. 1. СПб., 1830. С. 450.

¹⁸ Как правило, одноименные переулки относились к разным полицейским частям города, и это позволяло избежать катастрофической путаницы.

¹⁹ Впрочем, и первое в РСФСР официальное переименование, произведенное НКВД в 1918 г., было не политическим – речка Запердяжка была переименована в Цветочную, а деревня Запердяжье – в Цветково (см.: Никитин С. Революция и география // Отечественные записки. 2003. № 2.

званиями по церковным урочищам: например, Космодамианские переулки, переименованные в Старосадский и Старопанский. Изредка названия давались по «московедческим» соображениям – так, например, появились Ердневский проезд (ныне часть его входит в проезд Ольминского) и Алымов переулок, названные по некогда существовавшим селениям. Но чаще всего для переименования использовались фамилии домовладельцев.

Идеологические переименования, конечно, тоже были, но ставили целью не столько борьбу со старыми названиями (хотя и это имело место: Протопоповский переулок переименовали в Безбожный, и совершенно напрасно, поскольку название было дано по домовладельцу, т.е. вовсе не было религиозным), сколько «увековечение» героев революции. Так появились Зборовские переулки (по рабочему, «погибшему на трудовом фронте»; даже имя его не установлено), Бабаевская улица (по умершему председателю Сокольнического райсовета), Жевлюков переулок (по секретарю Рогожско-Симоновского райкома), три улицы Бебеля и т.п. В том же 1922 году появился и Демократический тупик (Советский тупик в Вешняках получил название в более поздний период).

В 1924–1925 годах прошла вторая волна массовых переименований, и на этот раз «не отвечающие революционному духу народных масс» названия (религиозные или «классово чуждые»), равно как и безыдейные названия, данные по домовладельцам (некоторые совсем недавно, в 1922 году), заменялись названиями с революционным содержанием – так появились улицы Бойцовая, Бунтарская, Атарбекова, Верземнека, Наримановская, Халтуринская, Каляевская, Пугачевская и т.д.

С этого времени и по сей день практика называния улиц в честь разного рода и в разной степени выдающихся персон становится одной из главных. До 1917 года наименования такого рода были скорее исключениями. Можно вспомнить Николаевскую, Александровскую и Михайловскую улицы на Благуше, проложенные в конце XIX века и названные в честь членов царской семьи (там же несколько улиц были названы по фамилиям планировщиков местности); уже упоминавшиеся Долгоруковскую и Владимир-Долгоруковскую улицы; Дубасовскую улицу в Черкизове и несколько улиц и переулков в Дорогомилове, названных в честь героев войны 1812 года; в Новом Черкизове и во Всехсвятском еще до вхождения в городскую черту появились улицы, названные в честь литераторов (Пушкинская, Лермонтовская, Гоголевская, Некрасовская, Чеховская, Толстовская). Прочие многочисленные Александровские, Мариинские, Николаевские и Екатерининские улицы и переулки получали свои названия в том же стихийном порядке от учреждений (учебных заведений, больниц, приютов, железной дороги и т.п.).

После 1925 года широкомасштабных кампаний по переименованию уже не было: борьба с несоответствующими названиями приобрела локальный характер (были переименованы улицы Бухаринская и Троцкие, Рыковские проезды, Блюхеровский переулок, несколько не замеченных своевременно улиц со «старорежимными» названиями). В 1930–1940-е годы стали появляться названия в честь летчиков, писателей, композиторов, ученых. Широкое распространение получили и названия по предприятиям (в том числе Верево-Войлочный, Трикотажный и Амовский проезды, улицы Мосвокстроя и Моснефтекип).

Проблема одноименности вновь встала в 1961 году, и это уже была проблема не «религиозных», а стандартных советских названий – в присоединенных населенных пунктах оказалось более 800 названий, совпадающих с уже имеющимися в Москве (в том числе по паре дюжин Школьных и Советских улиц). При переименовании многие улицы получили названия присоединяемых местностей, рек, предприятий, использовались и просто «жизнеутверждающие», «оптимистические» названия: Весенняя,

Веселая, Радужная улицы, Лазоревый проезд. Однако всего этого было явно недостаточно, и тогда придумали новый путь: давать названия по городам (а также рекам, горным системам и другим географическим объектам) Советского Союза в соответствии с географическим расположением улиц (собственно, этот принцип не был совсем уж новым – аналогичным образом давались названия новым улицам в Санкт-Петербурге в начале XX века; а впервые названия «городов и рек России, Остзейских губерний и Финляндии» начали использовать в 1857 г. при переименовании петербургских улиц с одинаковыми названиями). Так появились на севере Таймырская, Магаданская (бывший Южный проезд), Онежская улицы, на юге – Бакинская и Азовская, на востоке – Красноярская, Камчатская, Хабаровская и Уссурийская, на западе – Минская, Витебская, Запорожская, Вяземская, Беловежская.

Тогда же началось новое наступление на сохранившиеся старинные названия. П.Сытин, входивший в комиссию по переименованию, отчетливо сформулировал позицию советской власти: «Поныне еще около 350 улиц и переулков носят фамилии домовладельцев: они не грешат одноименностью и потому не снимаются, хотя их давно бы уж следовало снять»²⁰. Старомосковские названия по домовладельцам и церквям вновь стали исчезать – но, к счастью, к концу 1960-х кампания прекратилась.

В 1970–1980-е годы по-прежнему давались названия в честь революционных деятелей, как отечественных, так и зарубежных, но теперь уже только по мере их кончины (когда они уже не могли из друзей внезапно превратиться во врагов). При этом, видимо, считалось более почетным переименовать существующую улицу, а не назвать новую. Так, после смерти Генерального секретаря ЦК КПСС К.У.Черненко в 1985-м в память о нем была переименована Красноярская улица, существовавшая с 1970 года, а Красноярской стала соседняя улица. Однако уже в 1989 году власти пришли к выводу, что с увековечением погорячились, и переименовали улицу Черненко в Хабаровскую, поскольку старое название уже было «занято». Путаница, порожденная поспешными переименованиями, ничему не научила городские (и не только) власти. Последнее подтверждение – московская улица Ахмада Кадырова, которую, несомненно, в недалеком будущем переименуют²¹.

Множество названий дано в честь советских государственных, партийных и военных деятелей – хотя сами эти деятели зачастую не слишком заслуживают увековечения по моральным соображениям (например, палачи разных уровней Ворошилов, Атарбеков, Менжинский; государственный обвинитель на первых фальсифицированных процессах Крыленко; подавлявшие с чудовищной жестокостью тамбовское восстание Тухачевский и Антонов-Овсеенко; один из организаторов убийства царской семьи Войков; организатор охоты на инакомыслящих Андропов, не говоря уже о бесчисленных названиях в честь Ленина), а многие из увековеченных столь малоизвестны, что в название улицы приходится включать официальные звания «генерал», «маршал» или «академик», чтобы прояснить, о ком речь.

²⁰ Сытин П.В. Откуда произошли названия улиц Москвы. М.: Московский рабочий, 1959. С. 50.

²¹ Отметим, что это переименование было произведено вопреки действовавшему Закону города Москвы, по которому назвать улицу в честь человека можно не ранее чем через десять лет после его смерти. Совсем недавно этот закон был изменен ради того, чтобы незамедлительно переименовать Большую Коммунистическую улицу в улицу Солженицына. Горопливість власти в случае с Кадыровым объяснима хотя бы тем, что через десять лет это имя уже никто не вспомнит, но имя Солженицына наверняка выдержит и гораздо более долгий срок. Утрата Большой Коммунистической не слишком огорчает, но до 1917 г. эта улица на протяжении нескольких столетий называлась Большой Алексеевской, так почему бы не вернуть старое название? Может быть, лучше в честь Солженицына переименовать проспект Андропова или улицу Косыгина? Эти советские функционеры активно участвовали в организации высылки Солженицына. Одновременное присутствие имен Андропова и Солженицына на карте города по меньшей мере странно.

Сегодня в Москве в десятки раз больше названий, напоминающих о семидесяти годах советской власти, чем обо всей истории России предыдущих веков.

* * *

Особая проблема – широко практиковавшаяся в 1960–1970-е годы передача названий упраздненных улиц вновь образованным (отдельные проявления встречаются и сейчас – так, улицы Дмитриевского, Медведева, Наташи Качуевской, Станиславского, Татьяны Макаровой, исчезнувшие с карты Москвы при возвращении исторических названий в центре города, появились снова в совершенно других местах, причем улицей Станиславского назвали улицу, которая до большевиков на протяжении добрых трехсот лет называлась Малой Алексеевской). Разобраться с этим довольно сложно уже спустя всего несколько десятилетий; будущим же исследователям остается только сочувствовать. Все эти изменения довольно плохо документированы, и даже профессионалы из Мосгорархива в очень многих случаях не смогли установить даты наименования, переименования или упразднения улиц.

Массовые переименования и «реконструкция» Москвы породили и некоторые топонимические загадки. Так, на нынешней карте города у Калужской заставы обозначен Ездоков (в ряде справочников Ездаков) переулок, бывший Андреевский. Дата и причина переименования этого переулка остаются неизвестными. П.Сытин (1959) пишет, что переулок «назван в 1940-х годах, вероятно, по проезду здесь на свалку в XIX и начале XX в.»; справочник под редакцией Пегова (1972) утверждает, что это «укоренившееся старомосковское название» XIX века. Впервые этот переулок фигурирует как Ездоков в указателе к плану 1939 года (на самом плане он не обозначен) – сомнительно, что кто-то именно тогда вспомнил вдруг о проезде на свалку. Вероятно, нынешнее название переулка – результат бюрократической неразберихи. В 1922 году Андреевский переулок в Симоновской слободе был переименован в Ездоковский, а в 1925-м после нового переименования превратился в О कोरोковский. У Калужской заставы с дореволюционных времен существовали Андреевские улица и проезды (переулки), названные по Андреевской слободе. Весьма вероятно, что в какой-то момент, проверяя, все ли переименования учтены, какой-то чиновник решил, что Андреевский переулок у Калужской заставы – это именно тот, что был переименован в Ездоковский, и внес «необходимые» исправления. Пример сходной, но не закрепившейся путаницы – на плане 1968 года Шатурская улица, образованная из 1-го и 2-го Южных просек, показана на месте бывшего Южного проезда Конной площади, переименованного в Автомобильный проезд.

* * *

Несмотря на все усилия советской власти, в обиходной речи москвичей старые названия сохранялись – слишком срослись они с Москвой. Предложения о возвращении части старых названий периодически возникали, иной раз даже обсуждались на узких собраниях, но вплоть до перестройки не имели никаких последствий.

Только в 1994-м было возвращено полторы сотни исторических названий – правда, почти исключительно в пределах Садового кольца и далеко не все, что следовало бы, – например, если Пушкинская улица стала снова Большой Дмитровкой, то почему улице Серафимовича не вернули название Всехсвятская? В нескольких случаях «возвратили» совсем не те названия. Так, Яковлевский переулок вместо исторического названия получил противоестественное Яковоапостольский (порадуемся, что Никольскую не сделали Николочудотворской или Николостарческой). Екатерининской площади, которая при большевиках стала площадью Коммуны, ныне почему-то дали название Суворовская. Название Екатерининская было вполне логичным – здесь располагался Екатерининский

институт благородных девиц (с 1928 года в этом здании разместилось учреждение несколько иного профиля – Центральный Дом Красной армии). Суворов же с этими местами не связан никак (и даже с Красной армией вряд ли); утверждение одного из путеводителей, что «в этих местах он бывал в юности, посещая балы в Екатерининском институте», мягко говоря, вызывает сомнения, поскольку Екатерининский институт открылся через три года после смерти Суворова. Сомнения вызывают и псевдоисторические названия Каменная Слобода (ранее Малый Толстовский, он же Решиков пер.) и Огородная Слобода (с XVII до середины XIX века – Фокина улица, а затем Чудовский переулочек), Пожарский и Колымажный переулочки (бывшие Савеловский и Антипьевский соответственно), Славянская площадь. Замена исторических названий не принесла особой славы большевикам, и нет резона усугублять их ошибки.

* * *

Информация о названиях московских улиц в древности довольно скудна. В работе М.В.Фехнер «Москва и ее ближайшие окрестности в XV и начале XVI века»²² собраны упоминания московских улиц, урочищ, церквей и общественных зданий из летописных и других источников – список этот не слишком велик, а упоминания подчас весьма невнятные и не позволяют идентифицировать объекты.

Сколько-нибудь систематической информации об улицах Москвы до Смутного времени не сохранилось. Самый «длинный» и, кажется, чуть ли не единственный перечень улиц обнаруживается в описании пожара 1547 года²³: «Того же лета 7055-го. Месяца июня в 21 день ... был второй великий пожар на Москве ... За городом посад выгоре мало не весь. От пожару взле Москву реку двory выгорели по обе сторы, улицы Черторьския и до всполя. Вторая улица выгорела по обе стороны двory Арбатская, 3-я улица от пожару выгорела и до всполя – Вздвигеньская, 4-я улица выгорела Никитская от пожару и до всполя, 5-я улица выгорела от пожару и до всполя Леонтьевская, 6-я улица выгорела от пожару и до всполя Тверьская, 7-я улица выгорела от пожару и до всполя Дмитровская, 8-я улица выгорела от пожару и до всполя Петровская, 9-я улица выгорела от пожару от пушечных изб Рожественская, десятая – Стретенская по Стефан Святый, 11-я – Грибневская мало не до всполя, 12-я – Мясники мало не до всполя же, 13-я – Покровская потомуж, 14-я – Великая улица выгоре возле Москву реку по Язуз»²⁴.

Постниковский летописец в описании этого же пожара приводит перечень с другими названиями: «...на 10-м часу дни загореся на Арбате на Здвиженской улице Вздвигень честнаго креста, и начаша горети на все четыре стороны, и выгорешя Арбат весь и Цергорья мало не до Всполья, и Заниглинье все, и до Всполья все за городом, и Псковская улица, и Златоустыская, и к Володимеру Святому, и до Воронцова, и до Заязья, и Великая улица».

Вплоть до конца XVIII века даже в имущественных актах названия улиц и переулков встречаются редко; на планах владений и в XIX веке чаще используется обозначение «проезжий переулочек», а не конкретное название.

Для настоящего издания основным источником сведений о названиях улиц и переулков в XVII–XVIII веках стали общие и частные переписи, опубликованные в конце XIX – начале XX века благодаря прежде всего Николаю Александровичу Найденову (1834–1905). Материалы ряда переписей были подготовлены к изданию А.А.Мартыновым и В.И.Холмогоровым.

²² Материалы и исследования по археологии СССР. 1949. № 12. С. 106–124.

²³ Жарков И.А. К истории московских пожаров 1547 г. // Исторический архив. 1962. № 3.

²⁴ ПСРЛ. Т. 34. С. 29.

Переписи эти производились нерегулярно, с разными целями и различной полнотой, и материалы их сохранились не полностью; да и то, что сохранилось, опубликовано лишь частично. При работе над словарем были использованы:

- Перепись московских дворов 1620 г.²⁵
- Перепись улиц, переулков и тупиков в Кремле и Китае-городе в 1626 г.²⁶
- Опись Москвы после пожара 10 апреля 1629 г.²⁷
- Переписная книга города Москвы 1638 г.²⁸
- Выпись из писцовой книги 1638–39 гг. о дворовых владениях «в Земляном городе меж Тверских и Никитских ворот» и Переписная книга Бронной слободы 1663–1665 гг.²⁹
- Переписные книги 1668–1676 гг.³⁰
- Переписная книга Новой Немецкой слободы 1665 г.³¹
- Переписная книга Мещанской слободы 1676–1684 гг.³²
- Перепись дворов и строений на земле Новинского монастыря 1683 г.³³
- Переписная книга владений Новинского монастыря 1688–1696 гг.³⁴
- Переписная книга Московского Китая-города 1695 г.³⁵
- Перепись московских дворов 1716 г.³⁶
- Книги по сбору мостовых денег 1718–1723 гг. и 1720–1725 гг.³⁷
- Переписная книга города Москвы 1737–1745 гг.³⁸
- Переписная книга Немецкой слободы 1747 г.³⁹

При всей бесспорной ценности этих источников они ярко подтверждают второстепенность названий улиц. Для доброй половины указанных в переписях дворов остается совершенно неясным, на какой улице они находились, – зато почти всегда, за редчайшими исключениями, известны названия приходов.

Из всех этих переписных книг особый интерес представляет Переписная книга города Москвы 1737–1745 гг., в которой указаны не только размеры дворов, но и имена владельцев соседних дворов. Благодаря этому возможно сопоставлять перепись с ме-

²⁵ В кн.: Переписи московских дворов XVII столетия. М., 1896. С. 1–72.

²⁶ Переписная книга города Москвы 1738 и 1742 гг. Т. 1. М., 1881. С. 3–105 (1-я паг.).

²⁷ Из истории Москвы // Красный архив. 1940. № 4 (101).

²⁸ Переписная книга города Москвы, 1638 года. М., 1881; переизд. с уточнениями: Росписной список города Москвы 1638 года // Труды Моск. отд. Имп. русского военно-ист. общества. М., 1911.

²⁹ Романов М.Ю. Московская Бронная слобода в XVII веке: История и люди. М., 2010. Прил. 1 и 2 (подгот. к изд. Б.Н.Морозовым и И.Л.Жучковой).

³⁰ Переписные книги города Москвы, 1665–1676 гг. М., 1886.

³¹ Там же. Стб. 231–238.

³² Материалы для истории московского купечества. Т. 1. М., 1886. Прил. 2.

³³ В кн.: Переписная книга города Москвы 1737–1745 гг. Т. 8. М., 1893.

³⁴ Переписи московских дворов XVII столетия. М., 1896. С. 73–120.

³⁵ Московский Китай-город в XVII в.: По описи 1695 г. // ЧОИДР. 1893. Кн. 2.

³⁶ Переписи московских дворов XVIII столетия. М., 1896.

³⁷ Там же.

³⁸ Т. 1. Переписная книга города Москвы, 1738 и 1742 гг. М., 1881.

Т. 2. Переписная книга XI команды: Якиманская часть. М., 1881.

Т. 3. Переписная книга II команды: Тверская часть. М., 1881.

Т. 4. Переписная книга VIII команды: Мещанская часть. М., 1881.

Т. 5. Переписная книга VII команды: Сретенская и Яузская части. М., 1881.

Т. 6. Переписная книга 1745 г. IX команды. М., 1885.

Т. 7. Переписные книги V и VI команды, 1741–1744 гг., XII команды 1744 г. М., 1891.

Т. 8. Переписные книги IV команды 1737 г., X команды 1738 г. и 1739 г. М., 1893.

³⁹ Материалы для истории московского купечества. Т. 1. М., 1891. Прил. 3.

жевыми книгами⁴⁰, а также с актовыми книгами⁴¹. В актовых книгах, которые с 1701 года велись в Приказе земских дел и фиксировали покупку и продажу недвижимости, в описаниях дворов также обычно указаны имена соседей. К сожалению, публикация актовых книг не была завершена до 1917 года и остается незаконченной по сей день.

Конечно, данные этих книг слишком фрагментарны, чтобы можно было составить сколько-нибудь полные планы хотя бы отдельных частей города. Вряд ли эта задача разрешима и с привлечением дополнительных архивных источников. Хотя известен превосходный образец реконструкции, которую С.К.Богоявленский осуществил по писцовым книгам в отношении Казенной слободы⁴², получив в результате точный и полный план слободы, но это все-таки пример уникальный.

Тем не менее, сопоставляя имена владельцев дворов (домов) из источников разных лет, во многих случаях оказалось возможным воссоздать историю смены названий улиц и переулков.

В наш словарь включены помимо названий улиц, переулков и площадей также сведения о названиях поселений (сел, слобод и деревень), когда-то существовавших на территории нынешней Москвы.

Хотя эти топонимы относятся к числу древнейших, подчас утверждения о древности московских селений основаны на ошибочном истолковании документов, а некоторые из упоминаемых во многих справочниках сел оказались и вовсе мифами – так, например, никогда не существовали села Елох (Елохово) и Ваганьково.

Основной источник сведений о селах – писцовые книги, из которых опубликованы только самые ранние⁴³. Более поздние писцовые книги изданы лишь отчасти⁴⁴.

Довольно много отдельных упоминаний ранних московских топонимов (названий сел, урочищ, улиц) удалось обнаружить в документах, опубликованных в изданиях Археографической комиссии (Акты исторические, т.1–5, и Дополнения к ним, т.1–12, Акты юридические, т.1–3, Акты Археографической экспедиции, т.1–4), императорской Академии наук (Акты Московского государства, т.1–3), в Собрании государственных грамот и договоров (ч.1–4), в Материалах для истории московского купечества (т.1–9) и др.⁴⁵

Первый систематический список улиц Москвы с их кратким описанием был опубликован в 1775 году в книге «Описание моровой язвы, бывшей в столичном городе Москве с 1770 по 1772 г.».

⁴⁰ Межевые книги г.Москвы XVIII столетия. М., 1891.

⁴¹ Актовые книги XVIII столетия. Т. 1. 1701–1703 гг. М., 1892; Т. 2. 1715–1719 гг. М., 1893; Т. 3. 1720–1725 гг. М., 1895; Т. 7. 1745–1750 гг. М., 1897; Т. 8. 1751–1756 гг. М., 1898; Т. 9. 1757–1762 гг. М., 1900; Т. 10. 1763–1767 гг. М., 1902; Т. 12. 1776–1782 гг. М., 1893.

⁴² Казенная слобода в 1678–1680 гг. // Богоявленский С.К. Научное наследие: о Москве XVII в. М.: Наука, 1980.

⁴³ Писцовые книги XVI века / Под ред. Н.В.Калачова. Отд. 1. Местности губерний Московской, Владимирской и Костромской. СПб., 1872.

⁴⁴ О сохранившихся писцовых книгах Москвы и Московского уезда см.: Описание книг писцовых, переписных, дозорных, перечневых, платежных и межевых // Описание документов и бумаг, хранящихся в Московском архиве Министерства юстиции. Кн. 1. СПб., 1869. С. 126–159 (2-я паг.); Описание книг дозорных, переписных, описных, межевых, доимочных, раздельных, отказных, отдельных, обычных и росписных, составленных по патриаршим указам 1620–1703 гг. // Там же. Кн. 2. СПб., 1872. С. 50–128 (3-я паг.).

⁴⁵ Многие из этих изданий стали доступны в Интернете благодаря компании Google и ее проекту по оцифровке книг (<http://books.google.com>) и Российской государственной библиотеке (<http://elibrary.rsl.ru>); см. также подборку исторической литературы с этих и других ресурсов на сайте <http://gbooks.archeologia.ru>.

В 1782 году вышло в свет «Описание императорского столичного города Москвы...» В.Г.Рубана. Эта книга, хоть и содержащая большое число неточностей, стала первым путеводителем по Москве. В ней указаны названия 108 «больших улиц» и свыше 400 переулков (по приводимой Рубаном «генеральной ведомости», всего в Москве тогда насчитывалось 114 улиц и 463 переулка). Впрочем, многие из приводимых Рубаном названий в других источниках не встречаются и по сей день остаются загадкой.

Введение в 1785 году централизованного учета домовладений в известной степени способствовало закреплению названий и появлению первых справочников. Составленное тогда описание⁴⁶ дает ценную информацию, в том числе и о названиях московских улиц.

В 1793 году появился двухтомный «Указатель Москвы, показывающий по азбучному порядку имена владельцев всех домов сей столицы...» (составлен в приблизительном алфавитном порядке, на каждую букву алфавита приходится 20 подразделов – по числу полицейских частей), в 1818-м – «Алфавитные списки всех частей столичного города Москвы домам и землям, равно казенным зданиям, с показанием, в котором квартале и на какой улице или переулке состоят» (20 алфавитных списков – по каждой полицейской части отдельно). В этих справочниках в большинстве случаев названия улиц не приведены – по-прежнему более существенны указания прихода, полицейской части, квартала и номера домовладения.

В 1826 году вышел составленный В.Соколовым «Указатель жилищ и зданий в Москве, или Адресная книга» – первый справочник, отражающий расположение дворов вдоль улиц в каждом квартале каждой полицейской части, снабженный общим алфавитным указателем домовладельцев.

С 1840-х годов адресные справочники стали выходить чаще, а с 1875 до 1917 года ежегодно выходил справочник «Вся Москва». Для изучения уличной сети особенно ценно, что в справочниках «Вся Москва» не только указаны домовладения по каждой улице, но и отмечены места пересечений с другими улицами.

Составление этих справочников (особенно ранних) требовало существенного времени, и подчас они устаревали в ходе подготовки, информация о вновь возникающих улицах и о территориях, недавно вошедших в городскую черту, отражалась в них с большим запозданием, сведения о переименованиях не всегда были точны. Нередко тексты справочников заметно расходились с прилагавшимися к ним планами.

В 1922 году издание справочника «Вся Москва» было возобновлено в усеченном виде. В 1925–1926 годах описание улиц по полноте сопоставимо с дореволюционным уровнем, и даже добавилось указание длины и ширины улиц (с вызывающей сомнения точностью до 10 см). С 1927 года сведения о принадлежности домовладений из справочников исчезли. С 1932 по 1935 год справочник не выходил, и последний раз выпущен в 1936 году в сильно упрощенном виде.

Позже стали выходить справочники «Улицы Москвы» с гораздо более скромным объемом информации.

Описания, встречающиеся в справочниках, зачастую недостаточны, чтобы с определенностью судить о местоположении улиц и тем более об их протяженности. Отчасти эту проблему помогают решить планы и карты⁴⁷.

⁴⁶ Состояние столичного города Москвы 1785 г. // Известия Московской городской думы. 1879. Вып. VIII.

⁴⁷ Многие (в том числе старинные) планы Москвы с недавнего времени доступны в Интернете на сайте <http://retromap.ru>.

Общие планы Москвы XVI–XVII веков, которых сохранилось очень немного, фактически представляют собой весьма условные схемы и мало что сообщают о московской топонимике. Более подробные планы отдельных частей города также немногочисленны и почти не содержат информации о названиях улиц⁴⁸.

Первый геодезический план Москвы относится уже к послепетровскому времени. В 1731 году вышел указ императрицы Анны Иоанновны «О сделании плана города Москвы»: «Понеже Москве, яко резиденции нашей аккуратного плана поныне не имеется и дома строятся непорядочно; того ради указали мы: всей Москве большим и малым улицам сделать аккуратно план. А покаместь оной сделан будет, до тех мест вновь никакого деревянного строения никому не делать, а у кого зачато, тем о достройке оно-го требовать указа от правительствующего нашего Сената».

На появившемся вследствие этого указа первом геодезическом плане Москвы, «сочиненном под смотрением архитектора Ивана Мичурина в 1739 году», обозначены названия около 70 улиц, примерно столько же и на других планах XVIII века. Лишь в 1819 году появился план с достаточно полным указателем, включавшим почти 600 названий улиц и переулков. К концу XIX века планы стали выходить ежегодно, а нередко и по несколько в год.

При работе с планами необходимо иметь в виду, что они подчас отставали от реальных изменений, в других же случаях составители – стремясь опередить конкурентов – показывали проектируемые улицы как уже существующие. На некоторых планах одновременно присутствуют и уже упраздненные, и еще только планируемые улицы. Переписи дворов и актовые книги с этой точки зрения – значительно более надежный источник. Названия улиц, появившиеся только на планах и не отраженные в других источниках, в настоящем словаре, как правило, не приводятся.

Что касается планов Москвы советского времени, то до 1940 года они выходили практически ежегодно, но с 1941-го до середины 1950-х годов не было издано ни одного даже самого условного плана. Схемы с весьма неточным указанием основных магистралей появились со второй половины 1950-х годов, но множество улиц, вошедших в состав Москвы при присоединении новых территорий или появившихся в результате строительства, на этих схемах отсутствуют. Вплоть до перестроечных времен полноценных карт Москвы в Советском Союзе не издавалось вовсе (если не считать изданий для служебного пользования).

Кроме перечисленных основных источников, при работе над словарем использовались и опубликованные ранее исследования.

Первый, кого следует назвать в ряду исследователей московских названий (и московской старины вообще), – Иван Михайлович Снегирев (1793–1868). В его двухтомном труде «Москва. Подробное историческое и археологическое описание города» (1865) впервые уделено значительное внимание именно топонимам как свидетелям истории: «Время, истребляя дела рук человеческих, уничтожает и самую об них память; остается только одно имя местности, которое намекает на лица и события».

Большую ценность представляла работа ученика Снегирева Петра Васильевича Хавского (1783–1876) «Древность Москвы, или указатель источников ее топографии и истории» (изд. 3-е. М., 1868). В ней на материале многих источников систематизированы упоминания московских церквей, урочищ и (в меньшей степени) улиц.

⁴⁸ Наиболее полную информацию о таких планах см. в кн.: Кусов В.С. Московское государство XVI – начала XVIII века: Сводный каталог русских географических чертежей. М., 2007.

Описания церквей и приходов также были важным вспомогательным источником при работе над словарем – прежде всего здесь следует упомянуть ценнейшее издание «Материалы для истории, археологии и статистики города Москвы» (Ч.1. 1884; Ч.2. 1891). Эти материалы, собранные в основном Василием Ивановичем Холмогоровым (1835–1902) и его братом Гавриилом (1842–1924), были опубликованы под редакцией И.Е.Забелина, который был и автором предисловия. В некотором смысле продолжением этого издания стал труд Николая Алексеевича Скворцова (1861–1917) «Материалы по Москве и Московской епархии за XVIII век» (Вып. 1. 1911; Вып. 2. 1914).

Первым исследованием, специально посвященным названиям улиц, стала вышедшая в 1878 году книга А.А.Мартынова «Названия московских улиц и переулков, с историческими объяснениями», в которой впервые с привлечением архивных документов объяснено происхождение множества московских названий. Именно эти объяснения и воспроизводятся большинством авторов до сих пор; по неизвестной причине все они довольствуются тем, что вошло во 2-е издание книги в 1881 году, гораздо менее полное, чем 3-е (М., 1888).

Алексей Александрович Мартынов (1818–1903) – основатель жанра «археологических прогулок». С 1878 года в «Известиях Московской городской думы», а затем и в «Русском архиве» публиковались его описания улиц, где подробно исследован каждый дом, указаны архитекторы и прежние домовладельцы. (Много позже заметки в этом жанре публиковал в «Науке и жизни» В.В.Сорокин – к сожалению, информация о названиях улиц в них не всегда точна. В наши дни сходными исследованиями занимается С.К.Романюк, книги которого содержат много ценной информации.)

В 1915 году вышла книга А.Н.Петунникова «Пути сообщения в Москве по высочайше утвержденному плану регулирования». В ней подробно описаны все московские проезды, включая ряд проектируемых, и приведена информация о названиях – большей частью из книги Мартынова, но отчасти и из других источников; ценна эта книга и сведениями об изменениях в планировке города.

Среди послереволюционных изданий, посвященных названиям улиц, нет ни одного, сопоставимого по ценности с трудами А.А.Мартынова.

Дело не в том, что позднейшие авторы повторяли находки (и ошибки) Мартынова, – это явление неизбежное: второй раз Америку не откроешь. Главное отличие в том, что советских (да и пока немногочисленных постсоветских) авторов справочников совершенно не интересовали конкретные домовладельцы, по которым назывались переулки. А ведь без этого невозможно определить и время появления названий.

В какой-то степени нежелание углубляться в историю может быть связано и с тем, что названия улиц могли заключать в себе крамолу. Не случайно же П.В.Сытин в 1959 году написал про Волочаевскую улицу: «Новая улица, до советского времени не существовавшая». Ведь иначе пришлось бы указать, что с 1919 по 1937 год бывшая Золоторожская улица именовалась Бухаринской, и рассказывать не только про ручей Золотой Рожок, но и про «врага народа» Н.И.Бухарина...

Роль П.В.Сытина как историка Москвы довольно противоречива. С одной стороны, с начала 1920-х годов он был главой комиссии по переименованию, уничтожавшей историческую московскую топонимику. С другой – в его главной работе «История планировки и застройки Москвы» в научный оборот введены сотни важных фактов и документов, в том числе и некоторые сведения о старинных названиях. Совместно с П.Н.Миллером Сытин издал в 1938 году книгу «Происхождение названий улиц, переулков, площадей Москвы». В 1946-м вышла книга Сытина «Прошлое Москвы в названиях улиц», а с 1948 по 1958 год – три издания книги «Из истории московских улиц». Эти книги, несмотря на неизбежно вздорную идеологическую трактовку исторических

событий, содержали богатый фактический материал и пробуждали интерес к истории Москвы. Правда, новой информации о названиях улиц в них практически не было.

Что же касается книги Сытина «Откуда произошли названия улиц Москвы» (М., 1959), то в отношении центральной части Москвы она в большой степени воспроизводит 2-е издание книги Мартынова (вместе с некоторыми имеющимися там ошибками), собственные изыскания в ней преимущественно не слишком содержательны, а подчас мифологичны. При этом автор в предисловии утверждает, будто А.А.Мартынов, «стремясь охватить все, ни одной проблемы не изучил специально, ни по одному вопросу не довел научного исследования до конца». Это не только, мягко говоря, некорректно (в точности и тщательности А.А.Мартынов Сытину по крайней мере не уступает), но и свидетельствует о стремлении П.В.Сытина присвоить лавры главного исследователя этой области. Трудно понять также, почему Сытин называет А.Н.Петунникова межевым инженером – он должен был знать это имя еще до 1917 года. Алексей Николаевич Петунников (1842–1919) был известным ученым-ботаником, профессором Московского университета; кроме того, в 1873–1875 годах заведовал городскими насаждениями; в 1875–1882 и 1886–1888 годах, будучи членом городской управы, ведал вопросами водоснабжения и канализации, а также замощения города, опубликовал немало работ по проблемам городского хозяйства.

Хотя объективная ценность упомянутой книги Сытина была крайне незначительна, тем не менее в свое время это был единственный справочник, сравнительно полно описывавший актуальные названия улиц перед присоединением к Москве в 1961 году территорий в пределах МКАД.

Следующий справочник такого рода вышел только в 1972 году, когда многие улицы, вошедшие в состав Москвы в 1961 году, уже были упразднены. Справочник «Имена московских улиц» (под редакцией сначала А.М.Пегова, а затем Ю.К.Ефремова) в 1972–1988 годах выдержал пять изданий. Главное, за счет чего рос объем справочника, – это биографии советских деятелей и подробности их достижений.

После пятнадцатилетнего перерыва этот ряд справочников пополнился новым изданием под редакцией Е.М.Поспелова «Улицы Москвы. Старые и новые названия. Топонимический словарь-справочник» (М.: Издательский центр «Наука, техника, образование», 2003). В 2007 году вышло его переиздание с незначительными изменениями (Имена московских улиц: Топонимический словарь. М.: ОГИ, 2007). Из достоинств этой книги стоит отметить расширение (отчасти даже чрезмерное) корпуса топонимов. В справочнике рассматриваются не только названия улиц и переулков, но и названия рек и ручьев; приводятся сведения о мостах и железнодорожных станциях. О недостатках этого справочника уже доводилось писать⁴⁹, – они в значительной мере унаследованы от советских предшественников. К сожалению, в объяснениях названий нового не слишком много, а многие существовавшие названия даже не упоминаются.

Среди работ, посвященных истории московских селений, особое место занимает труд В.И. и Г.И.Холмогоровых «Исторические материалы о церквях и селах XVI–XVIII вв.» (в одиннадцати выпусках, 1881–1913). Равного этому изданию нет по сей день.

Следует упомянуть также работы И.Е.Забелина «Кунцово и древний Сетунский стан. Исторические воспоминания» (М., 1872) и Д.О.Шепинга «Древний Сосенский стан Московского уезда» (ЧОИДР. 1895. Кн.3).

⁴⁹ Книжное обозрение. 2007. № 35 (2149). С. 10.

В советское время краеведение стало нежелательной наукой – интерес к буржуазному прошлому считался нездоровым, и многие краеведы были причислены к «врагам народа». Лишь в конце XX века ситуация изменилась, начала выходить серия «Энциклопедия московских селений» (впрочем, так и не завершенная – вышли только тома, посвященные Северному и Северо-Западному округам). Из изданий последних лет заслуживают быть отмеченными энциклопедия «История московских районов» (Колл. авторов; под ред. К.А.Аверьянова. М., 2005) и книга С.К.Романюка «Москва за Садовым кольцом» (М., 2007).

Настоящий словарь затрагивает только территорию современной Москвы. Населенные пункты лесопаркового пояса, подчинившиеся Моссовету с августа 1960 по ноябрь 1961 года, в словаре никак не отражены.

Помимо названий улиц (проспектов, шоссе, переулков, проездов, площадей, аллей, просеков и проходов), в словарь включены названия населенных пунктов, существовавших на территории современной Москвы, мостов, вокзалов и железнодорожных станций, а также некоторых природных объектов (холмов, рек⁵⁰, прудов). Эти объекты описаны в едином алфавите, поскольку их названия зачастую связаны между собой.

Улицы бывших подмосковных населенных пунктов, исчезнувшие до включения их в черту Москвы, в словаре отражены лишь в незначительной мере – из-за отсутствия информации. Равным образом в словаре, как правило, не отражены и изменения названий улиц до включения в состав Москвы.

Названия современных районов города в словарь не включены, поскольку не несут значимой дополнительной информации – большинство из них даны по более ранним топонимам.

* * *

Вся информация об истории объекта приводится при последнем по времени наименовании, остальные наименования лишь отсылают к этому последнему.

В основной статье о каждом объекте указываются его местоположение, предшествующие наименования и время их возникновения, по мере возможности и необходимости объясняется происхождение названий. В ряде случаев эта информация скудна или вовсе отсутствует. Так, уличная сеть большинства населенных пунктов, включенных в городскую черту в 1960 году, не была отражена ни на одной из доступных карт и не описывалась предшествующими справочниками. О некоторых таких улицах (известных только по изданному в 1961 году справочнику «Улицы большой Москвы») пока не удалось выяснить даже их расположение точнее района. В подобных случаях указывается только район, в котором находилась улица, и год (годы), когда она упомянута в источниках.

Последовательность названий традиционна. Как и в подавляющем большинстве справочников, в составных названиях номерные (1-й, 2-я и т.д.) и «относительные» (Большой, Малый, Средний, Верхний, Нижний, Старый, Новый, Кривой, Поперечный) части названия приводятся с инверсией (например, *Тишинский Большой пер.*), отсылочных статей в этом случае не предусмотрено.

Составные именные названия приводятся без инверсии; для удобства читателя в таких случаях имеется отсылка: «*Чайкиной Лизы ул.* – см. *Лизы Чайкиной ул.*». То же относится и к названиям, включающим воинские, ученые звания или профессии (*Мар-*

⁵⁰ Подробно о водных объектах Москвы рассказано в работе Ю.А.Насимовича «Реки, озера и пруды Москвы», опубликованной пока, к сожалению, только в Интернете – <http://temnyjles.narod.ru/Reki.htm>

шала Жукова просп., Академика Люльки пл., Летчика Бабушкина ул.; для этих названий также имеются отсылки). Здесь нужно иметь в виду известную непоследовательность в названиях, поскольку включение или невключение слов «маршал», «академик» или «генерал» носит достаточно случайный характер (например, проспект *Вернадского* и улица *Бардина*, названные в честь академиков; улицы *Алабяна* и *Баженова*, но *Архитектора Власова* и т.д.). Лишь в немногих случаях такие «двойные» названия чем-то обоснованы (*Летчика Бабушкина* для отличия от *Ивана Бабушкина*, *Архитектора Власова* – чтобы никто не подумал про генерала или штабгиста, *Авиаконструктора Миля* – поскольку иначе название могло бы быть истолковано неверно, наподобие улицы *Шестой километр*).

Автор благодарен С.П.Сигачеву, В.А.Крахотину, Л.С.Ереминой, Б.И.Беленкину, Б.С.Перли, Н.Г.Охотину, А.Б.Рогинскому, В.Ф.Козлову и Б.Е.Пастернаку за предоставленные материалы и высказанные замечания. Отдельная благодарность Государственной публичной исторической библиотеке, в залах которой написана большая часть книги.

Исследовать «с нуля» историю нескольких тысяч московских улиц – задача непосильная даже для научного института, поэтому каждый вновь выходящий справочник в значительной мере использует ранее изданные труды, при этом воспроизводя иногда и ошибки предшественников. Предлагаемая книга в этом смысле никоим образом не может составлять исключения.

Наверняка читатели обнаружат пропуски и неточности – за указания на них автор будет чрезвычайно признателен (замечания можно присылать по электронной почте: raczynski@yandex.ru).

Хочется надеяться, что словарь будет полезен краеведам и всем, кто интересуется историей Москвы, а также станет стимулом для дальнейших исследований.

ПРИНЯТЫЕ СОКРАЩЕНИЯ

- ААЭ** – Акты Археографической экспедиции = Акты, собранные в библиотеках и архивах Российской Империи Археографической экспедицией Императорской Академии наук. Т. 1–4. СПб., 1836–1838
- АЕ** – Археографический ежегодник
- АИ** – Акты исторические, собранные и изданные Археографической комиссией. Т. 1–5. СПб., 1841–1843
- АК** – Актовые книги = Москва: Актовые книги XVIII столетия. Т. 1–3, 7–10, 12. М., 1892–1902; **АК1703 №456** означает: Актовая книга за 1703 г., №456
- акад.** – академик
- АМГ** – Акты Московского государства. Т. 1–3. СПб., 1890–1901
- арх.** – архитектор
- АФЗХ** – Акты феодального землевладения и хозяйства. Ч. 1–3. М., 1951–1961; Ч. 4. Л., 1983
- АЮ** – Акты юридические = Акты, относящиеся до юридического быта древней России. Т. 1–3. СПб., 1857–1884
- Б.** – Большой
- б-р** – бульвар
- быв.** – бывший
- в., вв.** – век, века
- вел.** – великий
- Верх.** – Верхний
- г.** – год; город
- гг.** – годы
- гос.** – государственный
- губ.** – губерния
- д.** – дом
- ДАИ** – Дополнения к актам историческим, собранные и изданные Археографической комиссией. Т. 1–12. СПб., 1846–1875
- дер.** – деревня
- дл.** – длина
- др.** – другой
- ж.д.** – железная дорога
- ж.-д.** – железнодорожный
- ЖМНП** – Журнал Министерства народного просвещения
- ИЗ** – Исторические записки. Изд. АН СССР
- им.** – имени
- инж.** – инженер
- кн.** – книга; князь; княгиня
- кон.** – конец
- корп.** – корпус
- М.** – малый
- МКАД** – Московская кольцевая автодорога
- моск.** – московский
- напр.** – направление; например
- наст.** – настоящий

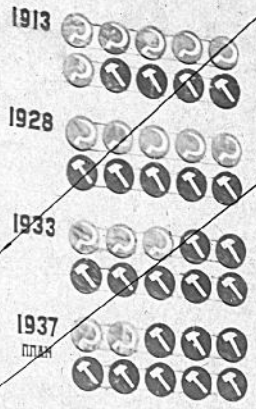
нач. – начало
Ниж. – Нижний
Нов. – Новый
обл. – область, областной
ОИДР – Императорское Общество истории и древностей российских при Московском университете
ок. – около
парт. – партийный
пер. – переулок
пл. – площадь
платф. – платформа
пол. – половина
пос. – поселок
пр. – проезд
просп. – проспект
ПрПр – Проектируемый проезд
прх. – приход
ПСЗ – Полное Собрание Законов Российской Империи
ПСРЛ – Полное собрание русских летописей
р. – река
РИБ – Русская историческая библиотека. Т. 1–39. СПб., 1872–1927
р-н – район
р.п. – рабочий поселок
С. – страница
с. – село
саж. – сажень
св. – святой
свмч. – священномученик
СГГид – Собрание государственных грамот и договоров. Ч. 1–4. М., 1813–1828; Ч. 5. М., 1894
сер. – середина
СИРИО – Сборник Императорского Русского Исторического Общества
см. – смотри
сов. – советский
Ср. – Средний
ср. – сравни
Ст. – Старый
ст. – станция; статья; столетие
стр. – строение
с.-х. – сельскохозяйственный
Т. – том
туп. – тупик
ул. – улица
упом. – упоминается
ц. – церковь
Ч. – часть
ЧОИДР – Чтения в Императорском Обществе истории и древностей российских
ш. – шоссе

Используются также сокращенные ссылки на следующие издания:

- Книги разрядные** – Книги разрядные, по официальным оных спискам. Т. 1–2. СПб., 1853–1855
- Кусов** – Кусов В.С. Московское государство XVI – начала XVIII века: Сводный каталог русских географических чертежей. М., 2007
- Мартынов** – Мартынов А.А. Названия московских улиц и переулков с историческими объяснениями. Изд. 3-е. М., 1888
- Материалы...** – Материалы для истории, археологии и статистики города Москвы. Ч. 1. М., 1884; Ч. 2. М., 1891
- Перепись 1737-45 гг.** – Переписная книга города Москвы. Т. 1–8. М., 1881–1893
- Скворцов** – Скворцов Н.А. Материалы по Москве и Московской епархии за XVIII век. Вып. 1–2. М., 1911–1914
- Хавский** – Хавский П.В. Древность Москвы, или указатель источников ее топографии и истории. Изд. 3-е. М., 1868.



СССР ПРЕВРАТИЛСЯ ИЗ СТРАНЫ АГРАРНОЙ В ИНДУСТРИАЛЬНУЮ



КАЖДЫЙ КРУГ ОБОЗНАЧАЕТ 10% ВАЛОВОЙ ПРОМЫШЛЕННОСТИ И СЕЛЬСКОГО ХОЗЯЙСТВА
ЗЕЛЕНЫЕ СЕЛЬСКОЕ ХОЗЯЙСТВО
КРАСНЫЕ ПРОМЫШЛЕННОСТЬ

A

- Абакумова Егора улица** – (1887–1918) –
- Абельмановская улица,**
- Абрамцевская просека,**
- Абрамцевская улица,**
- Абрикосовский переулок,**
- Авангардная улица,**
- Авдеевский переулок**
- Абельмановская Застава (Абельмановской Заставы) площадь,**
- XIX –
- XVIII –
- 1635 « (.. 58; ».
1488. 1974 «
- 1919.
- 1918.
- 1991 (
- 1913
- 1965
- (44 ;
- 1504 ; 1870
- 1922
- 1913,
- 1920-
- 1955
- (.6
- 1880-
- 2-
- 1955
- (1875–1955) –
- 1964
- 9-
- 2-
- 1974
- 1919.

XX 1970- 1984.

Авдеевский проезд (.) – (.) –

Аверкиев переулок – **Авиационная улица,**

1- –

Авиаконструктора Микояна улица, 1965 (.)

3- 282 371)

5506. 2006.

(1905–1970) –

(.)

Авиаконструктора Миля улица,

1995.

(1909–1970) –

. 60

Авиаконструктора Сухого улица,

5509 1922

2004. 5490 5508. 1910

(1895–1975) – (.)

. 1928 –

-6)

Авиаконструктора Яковлева улица, **Авиационный проезд** (.) –

– 2- (. 6- ;)

.), 1922 – 2- **Авиационный проезд** (.),

2006. 1- 2- ;

(1906–1989) – (1976);

. **Автозаводская площадь,**

100 ; ,, 1- , 2- 3-

. 1954.

Авиамоторная улица, **Автозаводская улица,**

(. 1934 1938

(«)

»:)

1922 – 1- (. 1-) – (.)

– 1870-

. 1912

.). 1950 (.)

(.) 1916, 1918,

) 1954

;)

Авиаторов улица, (2-) ;

. –)

()	-	()	-
), 1936–1940	-).	-
Автозаводский мост,	-	Адмирала Макарова улица,	-
	-	-	-
1961 ()	-	1417.	-
).	-		-
Автозаводский 1-й проезд,	-	1964.	-
	1954	(1848–1904) –	-
	-	1877–1878,	-
()	-	«	»
).	-		-
Автозаводский 2-й проезд,	-	Адмирала Руднева улица,	-
1-	-	2001.	-
1954 –	()	870.	-
	1920-	(1855–1913) –	-
	-	1904–1905,	-
	-	«	».
Автозаводский 3-й проезд,	-	Адмирала Ушакова бульвар,	-
	-	1994.	(1744–
()	1891,	1817) –	-
).	-		-
1938	1954.	Адриановский переулок –	-
Автозаводский 4-й проезд –	-	Азаковская улица,	-
Автомобильный проезд,	-		-
	-	1922.	(
1926 –	-) –	-
	1964	. XIV	-
	-		-
Автомоторная улица,	-	(-
	1950).	1970-
	-	Азовская улица,	-
	2.	1965	-
Адама Мицкевича улица –	-		-
Адиля Саяма улица –	-	()	-
	-	1960.	-
Адлера Фридриха улица –	-	Айвазовского улица,	-
	-	1978.	-
Адмирала Лазарева улица,	-	(1817–1900) –	-
875.	1996.	Академика Анохина улица,	-
	2000		-
	672.	1980.	-
(1788–1851) –	-	-	-

(1898–1974) –	(1908–1989) –
Академика Арцимовича улица,	Академика Зелинского улица,
1985.	1961 (
(1909–1973) –	(1861–
Академика Бакулева улица,	1953) –
1980.	Академика Ильюшина улица,
(1890–1967) –	1978.
	(1894–1977) –
Академика Бочвара улица,	Академика Капицы улица,
1985.	1986.
(1902–1984) –	(1894–
1945 9	1984) –
Академика Варги улица,	Академика Келдыша площадь,
(1879–1964) –	1978.
; 1927–1947 –	(1911–1978) –
Академика Виноградова улица,	(1961–1975),
1983.	Академика Комарова улица,
(1891–1983) –	1920-
Академика Вишневского площадь,	1960.
1975.	(1869–1945) –
(1874–1948) –	(1936–1945),
Академика Волгина улица,	Академика Королёва улица,
5030. 1965 –	1966 3-
1969.	1-
(1879–1962) –	(1907–1966) –
Академика Глушко улица,	
1993.	

Академика Семёнова улица, 1996. 678. (1896–1986) – (1956),	- - - - -	« » « », - « ».	-
Академика Скрябина улица, 1973. (1878–1972) – (1964 –	- - - -		Академика Янгеля улица, 1972. 1971) – (1911–
Академика Тамма площадь, 1995. (1895–1971) –	- - - -		Академическая улица – Академическая Большая улица, 1950 () : 1860-
Академика Туполева набережная, 1973 (1888–1972) – 100 -104 () 1937 1941.	- - - - - -		()); 1960- () Академический проезд (1955) – Академический проезд (1956), 1915) () 1930- 1956, 1955
Академика Хохлова улица, 1978. (1926–1977) – 1973–1977.	- - - -		Академический лес – Академический 1-й проезд – Академический 2-й проезд – Академический 3-й проезд – Академический 4-й проезд –
Академика Челомея улица, 1985. (1914–1984) –	- - -		

XVIII	«	» 1925–1930
	234	«
1-:	30	»;
1821,		1950–1960-
I),		1960-
	I.	Алексеевская Малая улица ()–
Александровский тупик ()–		Алексеевская Новая улица ()–
Александровский тупик ()–		Алексеевская Новая улица ()–
Александровский тупик ()–	1-;	Алексеевская Старая улица ()–
Александровский Малый 1-й переулок –		Алексеевский мост, через р. Копытовку, в Алексеевском,
Александровско-Михайловская улица –		1738;
Александровско-Михайловский переулок –		Алексеевский мост,
Александро-Невская улица –		()
Александро-Невский переулок –		()
Алексеева Петра 1–2-й переулок, улица –	1–2-	Алексеевский пешеходный мост,
Алексеевская улица (XVI)–		1925–1926 «
		» (?).
Алексеевская улица ()–		Алексеевский переулок ()–
Алексеевская улица (),		Алексеевский переулок ()–
8 (Алексеевский переулок ()–
6 6)		
1920-	1960-	Алексеевский переулок ()–
Алексеевская улица ()–		Алексеевский переулок ()–
Алексеевская улица ()–		Алексеевский проезд ()–
Алексеевская улица ()–		Алексеевский проспект ()–
Алексеевская улица ()–		3-
		Алексеевский Большой переулок
		(),
Алексеевская Большая улица ()–	130	()
Алексеевская Большая улица ()–	.146; 1929	256
Алексеевская Малая улица ()–		
		1952
		1965.
	.146),	



1837 .

Алексеевский Большой переулоч (-
) ,
1840 .

XIV . ; 1547
; 1837 -

Алексеевский Малый переулоч (-
) ,
1952 – ; 1929
128 . 1965.

Алексеевский Малый переулоч (-
) ,
1840.

Алексеевский Малый переулоч (-
) – .

Алексеевский Нижний переулоч,
(.
) . 1955 – .
.109 . (.
1940-) . 1960- .

Алексеевский Средний переулоч,
; .
- .
3- (-
3- .
1955. . 1960- .

Алексеевский Студенческий городок,
. 1930-
() .

Алексеевского студенческого город-
ка 1-й проезд – .

Алексеевского студенческого город-
ка 2-й проезд,
. 1950.

Алексеевского студенческого город-
ка 3-й проезд – .

Алексеевского студенческого город-
ка 4-й проезд, . 2-
8-
(. 1960- .

Алексеевского студенческого город-
ка 5-й проезд,
. 1950.

Алексеевского студенческого город-
ка 6-й проезд,
“ ” . 1960- .

Алексеевского студенческого город-
ка 6-й «б» проезд,
6- 7- (.
) . 1960- .

Алексеевского студенческого город-
ка 7-й проезд, (2-)
6- .
“ ” 1965.

Алексеевского студенческого город-
ка 8-й проезд – .

Алексеевское, село. 1574
(.
) , 1620 – .
. XVII . .
(.
1824) – . 1680 -

“ ” . 1917 (.
“ ” .
1407
I.

Алексея Дикого улица,
. 2- .

1920 – XIX –
1965. (1889–1955) – 1960, 1970-)

Алексея Свиридова улица, 1966 (652 1454. (1919–1943) –

Алексея Толстого улица –

Алексинская улица, 1986 (1956 (1958 (1965

Алёшино, совхоз, позже поселок, 1- (1960.

Алёшкино, деревня. 1623 (1646 (1960 (1976.

Алёшкинский проезд, 1992

Аллеяная улица (), 1974 (1972)

Алма-Атинская улица, 1985 (1997

Алмазников переулок –

Алтайская улица, 1968 (1954

Алтуфьево, село. 1584-86 : « 1687 (1763, (1958) – 1962.

Алтуфьевский путепровод, 1976 ()

Алтуфьевское шоссе,

Алымов переулок () – 3-

Алымов переулок, 3-

1922 ()

Алымов проезд –

Алымова улица, 1922 ()

Алымово, деревня –

Альенде Сальвадора улица –

Алябьева улица, (1958) – 1962.

(1787–1851) – , 1348 -

Амбулаторная улица (-
) , -
1964. -

Амбулаторная улица (-
) – 7- -

Амбулаторный переулок,
3- -
(.). 1922 -

1925 – : -
1960. -

1976 « » -
(. 1982–1994 -
) .

Амбулаторный тупик (-
) – 7- -

Амбулаторный 1-й проезд,
2- 1958. -

Амбулаторный 2-й проезд,
1958 -

Амилкара Кабрала площадь,
1974. (1924– -
1973) – - -
(.) . -

Аминьево, сельцо. -
1550 : « -
... , , -
» (-
- 1897. .12); -
1572 -
1627 – « , , -
[1680 –], -
» . -
1641, 1762 , -
1768, . 1916–1917 . 1920-);

XVIII .. 1930 -
() -

Аминьевские выселки, -

Аминьевский мост,
1965 -
(.) .

Аминьевское шоссе, -

1960. -

1982–1994 -

Амовский поселок,
. 1930- . 1926 . 27 -
, 1- . -
(-
) ,

Амовский проезд – . -

**Амовский бульвар, Амовского по-
селка проезд** – . -

Амундсена улица,
1964 – -
(1872–1928) – -
1911 -
« » (.) . -

Амурская улица,
1965 . -
- 1873. -

Амурский переулок,
1985. -

Анадырский проезд,
1964 . -
(.) . -
(.) . (.) . -
1916–1917 . 1920-);

1930 -

Анановский переулок –) -
. XX -
Ананьевский переулок,
1887.
–
(1811–1888),
.
. 1930-
.
Ананьин переулок –
1-
Анатолия Живова улица, 2-
– 6-
.
1895, . 1910-
.
1920- ,
.
1965.
(1925–1944) –
.
Ангарская улица,
–
.
4362 1964
.
Ангелов переулок,
– 367. 1995
. (.
).
III XV
.
(1520
;
1532 –
1586, 1680 –
).
Андреева Павла улица –
.
Андреевка улица (.),
. 657.
647. 2006
(.
; 1589).
Андреево-Забелинская улица,
. (.
4-
.)
. XX
Андреево-Забелинский проезд –
.
Андреевская набережная,
.
. XX
.
(., 2),
1648.
(1675, 1805)
.
.
1547.
Андреевская улица –
2-
Андреевская 1-я улица –
1-
Андреевская 2-я улица –
2-
Андреевская слобода улица –
.
Андреевский мост. 1907
.
.
(.
.,)
.
. 1917.
1956. 1999 700 ,
. 2-
.
III XV
. 2000
.
;
;
22
.
Андреевский поселок,
. 1920- ,
.
. 1960-
Андреевский Овраг улица (1961–1964),
.
Андреевский переулок (.
.) –

Андреевский переулок () – . 4- .	Андреевское, сельцо. 1635 -
Андреевский переулок () – .	: «... , -
;	,
Андреевский проезд – .	, »(-
;	XV – XVII . . 3. -
Андреевский проезд () – . 1- ; .	., 2002. . 494). , - 1625 « -
Андреевский тупик, - ; (-	1687 « , »; -
. .) – 1- -	, ».
;	
. 1950- .	
Андреевский 1-й проезд, -	Андреевское шоссе – . -
. 1970- .	
. 2- . XIX .	Андреиновский переулок – . -
” .	
(2- -	Андроновка, 1908. . . . -
).	
” . 1910- . 1- . 1920- -	Андроновка, Андроновка Новая, де-
2- . 1- 2- -	ревня, 1766 « -
, 1- -	, -
, . 2- , -	».
2- – . 1- 2- -	« . -
. . 1- 2- -	» , -
. (-	« . -
, -	».
1928–1930 6 -	Андроновское шоссе, 5- -
,	1940- . - . -
. (-	Андроньевская набережная, -
1928–1930 6 -	” . XX . - . (-
. 1930- . (, -), (1357 -
() , . 1970- -), 2- . XIV . -
,	, -
,	
,	
Андреевский 2-й проезд, -	Андроньевская площадь, -
;	” . -
. 2 -	. 1820 -
. 1970- .	. 2- . XIX . -

1975	(Аптекарский переулок (),
1965	2-	XVIII	:
Анохина Академика улица –	1702	Аптекарский переулок (),
Антипьевский переулок –	1246: «...	1703	
Антонова Генерала улица –			
Антонова-Овсенко улица,	1-	».	
– 4560.	1965.	1737-45	(150 75
(1883–1938) –),	
		Аптекарский переулок (
)–	
1924		Аптекарский переулок ()–
		3-	:
Антропов 1-й переулок (проезд),		Аптекарский переулок ()–
2-		Арбат улица (Старый Арбат),	
	1922: 2-	1475: «	
. XIX		» (
		., 1957. . 90; . . 12. . 158);	
		1493	
		(. . 8. . 226).	
Антропов 2-й переулок (проезд),		1547	: «
1-	3-		
1922 –			
1977.		» (. . 34. . 182).	. XVII
Ануровская улица (Ануровский про-		(
езд, ранее тупик),) .	
		. 1658	
. XX			
. 1970-			
Апакова проезд,		(
	1985.		
(1887–1919)–			
1917.			
Аптекарский мост,			



, 1930.

Арбатские Ворота площадь,

1994 –

1792,

(1658

).

Арбатский переулок,

);

1784 .

1952

Арбатский переулок (1820-),

. 1807

. 1830

, 1831 –

, 1851 –

, 1863 –

(.:

1851 1863 ,

1863 1901 . ,

1901). 1917

Арбузная площадь –

Арбузовская площадь –

Арбузовский переулок –

3-

Аргуновская улица, 2-

1966 – 1-

(1729–1802) –

(1768–1806) –

(1770–1828) –

; (1784– 1837) –

Аржельцы (?), поселок –

Аристарховский переулок,

« . 1922 –

(, . XIX

1925

Аркадия Гайдара переулок –

Армавирская улица,

1964 –

() .

Арманд Инессы улица –

Армянский переулок,

() : XVII

(1625–1682), XVIII

(: 4;

1577 –

1998. 21;

1669, 1938).

(

).

XVIII . XVIII .

;

(1735–1801)

1815 (

1848

). 1950–1978

; 1980 –



, 1881

Армянское кладбище (

), 1746 «

;

;

» (. 2.

. 679).

XVIII

1815

Арнаутовский переулок,

;

I :;

(. XIX

). 1950- (

).

Арсенальная площадь –

Арсеньевский переулок –

Артамонов переулок –

Артамонова улица,

1961.

(1916–

1941)–

, 30 1941

Артековская улица, - (1758 – -
 - . 1965 ,, .120, .1) -
 « » ; -
 - 3928. (1680 ,
Артельная улица (), -). 1917
 « », -
 1970. -
Артемовская улица, . 1985
 - ; 1965 -
 . () . -
Артемовский переулок, -
 ; -
 . XX . -
 XIX . (-
 1930- (« 2- , (1-
 »).) 1860. -
Артюхиной улица, 11- - 1920-
 . 1973 – 5- . 1- ,
 . 1930- .
 (1889–1969) – **Архивный 2-й переулок** – . -
Архангельская улица (), -
 , -
 ; -
Архангельский переулок, -
 . XIX ::
 1551, 1707 (-
 ; - 81 (.
 -) . XIX . (1900–1962) –
 . 1924–1994 –
 ::
Архангельский проезд (), -
 1976 (1972). -
Архангельское-Тюриково, село. 1498 -
 « » (. 1970-
 . 1. .336). 1567 -
 (. .3. .272). -
 , -
 , 1673 . -
Архивный 1-й переулок, . -
 . (-
 . XIX . 1910 -
 ; -
 (1-
 . 1860. -
 . 1920-
 . 1- ,
 . 1930- .
Архивный 2-й переулок – . -
Архиерейская набережная – . -
Архипова улица () – . -
Архипова улица – . -
Архитектора Власова улица, -
 1963, - . -
 (.) . -
 (1900–1962) – -
 , -
Арцимовича Академика улица – . -
Аршиновская улица, . 12. -
 - 1965. . () . -
 . 1970- .
Аршиновский парк, -
 , 1- -
 , , -
 (-
 .) . -

Асеева улица,	1921 –
1085.	; 1925 –
(1889–1963) –	1928 –
Астаховский мост,	
(1556 – «	
1590 «	»);
1805	
(1876	
XX –	
1919 – 28	
1917	
(«	»).
1940	
Астаховский переулоч –	
Астрадамово, деревня.	
I	
1584-86	
, 1623 –	
, 1667 –	; 1680 –
()
1670- –	
(1812, XVIII –)
(,
1638). 1917	
Астрадамская улица,	
1922 – 2-	
1964.	
; 1881	
; 1913 –	
Астрадамский переулоч –	
Астрадамский проезд,	
2- (2-	
); XIX	
1-	
),	
1929–1986 – 1-	
Астрадамский тупик –	
1-	
Астрадамский 1-й проезд –	
Астрадамский 1-й тупик,	
(); – 3-
; XIX	
();
2-	
– 2-	
; 1922 1-	
1964.	
Астрадамский 2-й проезд –	
1-	
Астрадамский 2-й тупик –	
(Астрадамский) Тупой 1-3-й просек	
(1881),	; 1-
2- –	
3- –	. 2-
, 3-	
1-	, 1-
Астраханская улица (, 1961),
Астраханский переулоч,	
2-	

XVIII .- . , 1- .
 XIX .- . , .
 XVIII . , 1779 211 .
 (., 1701 .
). . XIX .
 1716 (. XVIII .
 1815 . 1631; ., .3).
). 1820- , 1- . XIX .
 . 1930- .
Астраханцевский переулоч – .
Атаманский переулоч,
 (. 1922 – .
 (.). 1960- .
Атарбекова улица (1961),
 ., 1922 – .
 . 1925 .
 , 1961 (.
 1892–1925) – « .
 , « .
 » .
 « . » .
Атарбекова улица (1961),
 . 1- .
 ; .

1910. – .
 1961.
Афанасьевский переулоч (.
)– . 2- .
Афанасьевский Большой переулоч,
 XVIII .- . : .
 - (.) .
 . XVIII . : .
 (.
 1631; ., .3).
 1- . XIX .
 : .
 1815 .
 1812 (. 1738
 , .
). 1960–1994 – .
 (1881–1950) – .
Афанасьевский Малый переулоч,
 . XIX ., 1826 – .
 . XVIII .
Ащеулов переулоч,
 . XVIII .- 1717 .
 ; .
 . 1744 .
 , 1773 .
Аэродромная улица ()– .

Аэродромная улица,	-	I-	∴
();	-	()	1951.
1964			
Аэропорт,	-	»	1-
».	«	∴	-
Аэропорта проезд,	-		
1939		(II;
1956 – 3-	:	1878,	.51–59;
1985	,		
1- 2-	-	1893	-
1965.			-
Аэропорта 1-й проезд –	-)	1917
Аэропорта 2-й проезд –	-	(-
Аэропорта 3-й проезд –	-	1925 –	-
), 1922	1951.
Аэропортовская 1-я улица,	-	1976.	
»	-	Аэрофлотская улица (),
1922		1968.	

Б

Бабаджанияна Маршала площадь –

Бабаевская улица,
– 5-

1922.
(1883–1920) –

Бабарыкин (Боборыкин) переулок,

1793 –

; XIX
1790

(1793 –
).
1834 .

Бабурский проезд (),

1970.

Бабий Городок переулок –

1-

Бабушкин, город.

XIX .

(),

1914–1916

1925

, 1939

1960

Бабушкин переулок –

Бабушкина улица () –

Бабушкина Ивана улица –

Бабушкина Летчика улица –



, 1888

Бабьегородская плотина,

1836, 1937.

Бабьегородский переулок –

1-

Бабьегородский 1-й переулок,

(
(3-) .XVIII . –

1737-45

XVII .

1- ,
(. XVIII . –

...). 1911, ...».

2- ... « ...»

П»: 1665 « ...» –

...» (... 23. .715).

... (...)

...).

... XIX 1- (... 1862

... 1612 ...),

: « (...)

...),

1911.

Бабьегородский 2-й переулоч, 2-

... XX ...;

1912;

Багратион, мост,

1997,

... 1853. ... 1812 . (1765–1812)– 1812 .

...;

...» (...)

... 14. ... 126). « ...»

... ?

« ...» (... 1930-

Багратионовский проезд,

... 1950–1952 . (...)

); XIX .

« ...» 1956.

Багрицкого улица, 1961

1965		-	Балтийский 3-й переулок,
1976.		-	Балтийский вокзал –
Балбековский переулок –		-	Балтийский поселок улица –
2-		-	Балчуг улица,
Балканский переулок –		-	« XIV
Балканский проезд –		-	»,
Балканский сквер,		-	
Балканский Большой переулок,		-	2- XVII
		-	1670 «
(2-		-	» «
),		-	» 14
1886;		-	28 (
1876		-	1665–1676 . ., 1886. . 38);
		-	1676 «
(-	
1815		-	» –
1876		-	« » (. 69);
		-	1676 .
. 1930-		-	», «
		-	».
		-	()
Балканский Малый переулок,		-	(1735
1980.		-	;
Балтийская улица,		-	« » –
	1958	-).
		-	», – «
(-	»,
;		-	».
1922 2-		-	;
– 1925		-	
(-	
1922		-	
.)–		-	()–
Балтийский 1-й переулок,		-	(
		-	1702 459 . «
		-	»,
Балтийский 2-й переулок,		-).
		-	Балчужный высокий мост –

1847. .30).	-	Барвихинская 5-я улица,	-
1620, 1929;		1966 – 2-	
Барашков проезд –	1-	1972.	
Барашков тупик –	2-	Барвихинская 6-я улица,	-
Барашков 1-й и 2-й тупики –	-	1966 – 3-	
Барболина улица (1980),	-	1972.	
1957. 1980	-	Барвихинская 7-я улица,	-
(1897–1917) –	-	1966 –	
Барболина улица (1986),	-	1972.	
4-1986.	-	Бардина улица,	-
Барвихинская улица,		1958 4-	
1972		(1883–1960) –	
1972			
XIX		Бариевский проезд –	-
Барвихинская 1-я улица,	-	3-	
1966 – I-		Баринов переулок (проезд) –	-
1972.			
Барвихинская 2-я улица,	-	Баркляя улица,	-
1966 – 2-		(1940-	
1972.			
Барвихинская 3-я улица,	-		
1966 – 3-		1962.	
1972.		(1761–1818) –	
Барвихинская 4-я улица,	-	1812 .	
1966 – I-		Барков переулок –	-
1972.		Баронская улица (),	-
		1925–1931. «	-
		» 1972 .	-
			-
		Барон(ов)ский проспект –	-

Баррикадная улица,	.	. XIX .	.
(.XVIII .– .)	1922	(.)	.
1905	1919:	. XIX .	-
			-
Бартеневская улица,	2000.	Барышенка (Барышенская) улица –	-
– 679.		Барышенка Малая улица, Барышен-	-
(1829–1912)–		ский переулок –	-
« . ».		Барышиха улица,	1995
Бархатный переулок,		355 358.	-
1717		Барышников переулок –	-
(1737		Барятинский переулок –	-
);		Басманная Новая улица,	-
∴ 1719		.XVIII .– ∴	.XVII –
. XVIII .			-
Бархатный переулок ((. XVII .)	1-
),		.XVIII . 1918–1924–	.
(-).		Басманная Старая улица,	-
1737-45 .		–	-
« 1713 .			-
» (...			-
.2. .1438). 1749		. XVII .,	-
		XVII .(-
Барыбинская улица,	(-)–	-
);	-	. XVIII .	-
–	;		-
1964 .	(XVIII . 1923–1938 –	∴
1973.).	1938 –	-
Барыковский переулок,		(1818–1883)–	-
–			-
1737-45 .,			1994
1696	;		-
			-
, 1764 -		(.,	1676 .
		«	-
, (»,	-
)			-

)
 (1607 ;
 « 1622 –
 1907. .4. .7). – ; : « 716
 13-
 « » –
 () : ...
 () ;
) , ,
 . , ,
 () 9- , 5-
). , ...» (. .2.
 , , 1872. .330).
 1683 .: « 4 , 5
 .» (. .2. , 1894. .1039).
 1741 20 ;
 , « 64 2 , ()
 1071» (17- 1740)
 25- 1741 . ., 1880.
 .42), . ,
 , 1780 .
 () ; 1695;
 () , . .11).
 1912.
Басманный переулок,
 1870
Басманный тупик,
 1602 . .1914. –
 .
 « 1638). (

Басманный 1-й переулок,	-	Баумановский переулок –	-
1909–1910.	-		
Басманный 2-й переулок –	-	Бауманская площадь –	-
Басовская улица,	1-	Бауманская улица,	-
1950	3-		XIX
1967.	-		-
(1944–1966) –	-		-
	-	1749	-
	-		-
Батайская улица,	-		-
	-		XVIII
1967	-		«
Батайский переулок,	-		» («
	-		»),
(-	1730- (-
1967.	-	1737-45 . .6. .92). 1918	-
1970-	-		1929–
Батайский проезд,	-	(1873–1905) –	-
1980.	-		1905
Баташевский проезд –	-		1964
	-		(1922–1929 –
	-) –
Батюнино, деревня.	1680		1775
	-		(
«10	-		1770 .
	-		-
: 18	-		1922 –
, 459	-		1773
, 39	-		; 1780
, 12	-		-
»	-		-
(-		-
. .	-		-
. .2.	-		-
1872. .187).	-		-
	-		-
(-		-
«	-		-
»	-		-
1960.	-		-
Батюнинская улица,	-	Бауманская 2-я улица,	-
1976	-		1737-
	-	45 .	-
	-		;
	-	–	-
	-	(«	-
	-	...»,	-
	-	1775,	-
	-	«	-
Баумана городок –	-		-
	-		»).
Баумана улица –	3-		-
	-		XVIII
	-		.
Баумана улица, 1-й и 2-й переулок	-		XVII– VIII
(-		.
1961),	-	(-
	-		1933
1963.	-		-
Баумановская площадь –	-		-
	-		(
Баумановская улица –	-	1903	-
	-		-
	-		;
	-		-

1950- 2-) . .

Бауманский переулоч – . .

Бауманский 1-й мост, . .

1964 (. . . , . . .) . 2- (. . . , . . . XVII .) 3- . . .

2- . XVII . (. . .) , 106 , 14) , 1767.

Бахаревский проезд – . . 1-

Бахметьевская улица – . .

Бахметьевский переулоч (. . .) – . .

Бахметьевский переулоч (. . .) – . .

Бахметьевский переулоч (. . .) – . .

Бахрушина улица, . . XVIII . – . . (1775 . . .) : « . . . » , XIX . – . . (. . .) , 1922 – . .

1619 : « . . . » (. . .) . 1959 (1865–1929) – . . 1895 (. . .) .

Бахрушинская Большая, Малая улицы –

Бахрушинский переулоч, тупик (. . .) –

Бахрушинский проезд (. . .) – . . 1- . .

Бахрушинский проезд (переулоч) (. . .) – . .

Башиловка Новая улица, . . XIX . . . (1777–1847), « . . . » , 1830-

Башиловка Старая улица – . .

Башиловская улица, . . 4- . . . « . . . » , 1960- . .

Башиловский тупик – . .

Бебеля 1-я улица, . . XIX . . 1- . . (. . .) , 1- 2- . . (. . .) . 9 . . . 1930-) , . . . 1902 . 1921. (1840–1913) – . . 2- . .

Бебеля 2-я улица, 2- . . – 2- . .

Бебеля 3-я улица, 2- . . 1922 – . .

Бегичева улица, . . 1965. (1874– 1927) – . . 1908

(- ,)	Безымянный переулок () –
Беговая,	4- Безымянный переулок () –
1964.	Безымянный переулок () –
Беговая аллея,	Безымянный переулок () –
1959	2- ;
Беговая улица,	Безымянный переулок () –
1920- :), () –
(1834	1938, 1955.
(1890- ,	Безымянный переулок () –
1954).	5- ;
Беговой переулок –	Безымянный проезд,
(1967).	1994.
Беговой проезд,	Безымянный проезд –
1952 – 2-	Безымянный проезд №4212 –
1985.	Безымянный тупик, 1-
Беговой 1-й проезд –	1920-
Беговой 2-й проезд –	Безымянный 1-й переулок () –
Бедного Демьяна улица –	Безымянный 1-й переулок –
Безбожный переулок (),	;
” –	Безымянный 2-й переулок () –
1930-	Безымянный 2-й переулок () –
1968.	Безымянный 2-й переулок () –
Безбожный переулок () –	Безымянный 2-й переулок –
Безобразовский переулок (проезд) –	Безымянный 3-й переулок –
Безобразовский переулок –	Безымянный Кривой переулок –
1-	Бекасов тупик (),
Безымянная дорога (№17) улица –	, 1921–1924.
Безымянная улица –	3- Бекет, пруд,
Безымянная улица () –	()
1-	Белая Дача, совхоз. 1961
Безымянный (1-й) переулок () –	()
Безымянный переулок () –); 1969
Безымянный переулок () –	

1856	-	Белокаменное шоссе,	-
		1928	-
Белгородский проезд,	-	Белокаменный 1-й проезд,	-
XIX	-	1928.	-
1917.	-	Белокаменный 2-й проезд,	-
Беленовский проезд (переулок),	-	1928.	-
XX	-	Беломорская улица,	3670.
		1964	-
Белинского переулок () ,	Белореченская улица (1980) ,
1968.	-	"	(
Белинского улица –		1967	1980.
Белинского улица () ,		-
.6	-	Белореченская улица (1982) ,
1968.	-	1982.	-
Белобородова Генерала улица –		Белорусская улица () ,
		().
Белов переулок –		Белорусский 1-й проезд,	-
Белова Генерала улица –		(-
Беловежская улица,),	-
1964	4103.	1928.	1960-
Беловский проезд –		Белорусский 2-й проезд,	-
Белого Города проезд –		1960-	-
Белогорская 1-я улица,		Белорусский 3-й проезд,	-
(1986	1968.	-
(1944 –).	Белорусский 4-й проезд,	-
Белогорская 2-я улица,		1960-	-
1-	1986 –	Белорусский 5-й проезд,	-
().	1976.	-
Белозерская улица (1975) ,	Белорусский вокзал.	1870
		1871	-
	1965	1909, 1912	-
	1970-	I,	-
Белозерская улица (1976) ,	100-	1812 ;
1976.			-
Белокаменная,			1926 –
1908.			-

Белорусского вокзала площадь –

Белы Куна площадь,

1986. (1886–1938) –

1919,

1869. 187);

: « 7095 [1587]

Белый город,

1572

1853. 27).

1583

1587

»(

. 4. 1901. 412).

()

()

; :«

»(

(. .

1852. 966).

1911. 11).

XVII

« » ,

27

10

XVII–XVIII 26

30

1633

«

(9,5 ,
. 10 , 4,5–6).

»(, 1618):

(

);

(

);

(, 1658

1584 :«

() ;2 ;2

(1616

. 195). “ ”»(. 34. 1618 1646

, 1633);

:« 7094- [1586]

); [1618 1667

);
) ; [1618 1667
 2];
 4 [1618 ; 1667
]; () ;
 – «
 » (. 2.
 . 515–527; . 1. . 509–517,
 568–574; 1616 .
 1849. . 2. . 79).
 1633 26 (.
), 12 (1618 .
).
 ()
 – 1626 . : «
 , ,
 ».
 . XVII . 12
 « 1618 .
 2
 ...
 341 ,
 75 ,
 , ,
 . 1. . 511). » (.
 , . 1779–1780
 , ,
 , –
 . . (. XVIII – . XIX .
). (.
Беляево Ближнее, деревня,
 XVII . 1646
 « , ,

», . -
 . -
 . 1960 , -
Беляево (Дальнее), деревня. -
 « », -
 . XVII . -
 . XVIII .
 () ; 1777 -
 , . -
 1960 . -
Беляевский сад, -
 (1875). 1947 1991 – .
 « ». -
Белякова улица, . -
 1938. -
 (1897–1982) – , -
 , -
 (1936)
 (1937).
Береговая улица, .
Береговая улица () – . -
Береговой проезд, -
 1958.
Бережки улица – .
Бережковская набережная, . -
 XVII . -
 : « »
 (.) .
 (1669
 «
 , . 23. . 1065;
 1681 . – «
 »; 1699 – «
 »; 1703
 ;

1730 « -
 XIX »).
 .10) (.
 1921 .
Бережковская Средняя улица.
 - : 1703
 (1703 574); 1779 – . .
 113).
Бережковский мост,
 3-
 1998.
Бережковский переулочек –
Бережковский 1-й переулочек,
 3-
 .1910- . 1956.



, 1882

Бережковский 2-й переулочек,
 3-
 1-
 1956.
Бережковский 3-й переулочек,
 (.4)
 .1921
 (1703, 1746, -
 .1960- ;
 .4 .).
 .1960- .
Бережковский тупик,
 .1920- .
Березин тупик –
Березинский переулочек –
Берёзовая аллея,
 1958
Берёзовая аллея (),
 1965. 2006
 5095 (.)
Берёзовой Рожи проезд,
 1996
Берзарина улица,
 10-
 1968.
 (1904–1945) –
Берземнека улица –
Берингов проезд,
 1964.
 (1681–1741) –
 1703 I
 2- , 1-
 (.)

Бескудниково, 1901.

Бескудниковская Ветка улица –

Бескудниковский бульвар, 4996. 1964

Бескудниковский переулок, 994. 1967.

Бескудниковский проезд, 1990.

Бескудниковский (Второй Алтуфьевский) путепровод, 1977 ()

Беспаловская улица –

Бестужевых улица, 1974 (1797–1837) – () « »; (1800–1871) – (1791–1855) – (1806–1840) – (1808–1846) « ».

Бехтерева улица, 1662. 1965. (1857– 1927) –

Бечевин переулок –

Бибирево, село. 1560 . (: XV – XVII . . . , 1998. .160); 1584-86 . – « » (,). 1764 1623 – . 1630 ; 1732 - (1930-). 1894 (. . . .7). 1960. .1960- – , , () – « » , .

Бибиревская улица, 1978

Библиотечная улица, 1919 –2- () ; .

Библиотечный проезд, 1995: (.) .

Билибинский переулок, 1702 376: «... . : . – „ 3- . – « » . 1- .

Биржевая площадь, (?–1747), 1742

Бирюлёво, деревня. 1627
 ()
 -
Бирюлёво, поселок. -
 - 1911
 , 1922
 (1924).
 (-
 , .8) 1924 -
 (1978); -
 1956
 1957. 1960
Бирюлёво-Пассажирская,
 1899 :
 1900 :
 , 4 :
Бирюлёво-Товарная, -
 1900.
Бирюлёвская улица (1965, -
) -
Бирюлёвская улица (1972),
 ()
) ()
).
 .31
 1972.
Бирюлёвская улица (1973),
 1973 ()
 ,, 1964 -
), ()
 ,, 1964 -
)
Бирюлёвская 1-я улица, -
 1964 -
 1973.
Бирюлёвская 2-я улица, -
 ; 1964 - 1-
 1973.
Бирюлёвская 3-я улица, -
 ; 1964 - 2-
 1973.
Бирюлёвская 4-я улица, -
 ; 1964 - 3-
 1973.
Бирюлёвская 5-я улица, -
 ; 1964 -
 1968.

Бирюсинка улица, 2-
 2157. 1965 -
 « » ()
):
 ()
Битцевская аллея, .
 1969.
Битцы Новые, деревня - .
Битцы Старые, деревня. 1591

. XVIII .
 1985
Битюков переулок -
 ;
Благовещенский переулок (-
) - 7-



1812 .
Благовещенский переулок (улица),
 -
 -
 (1508,
 1514
 1817;
).
 . XVIII .

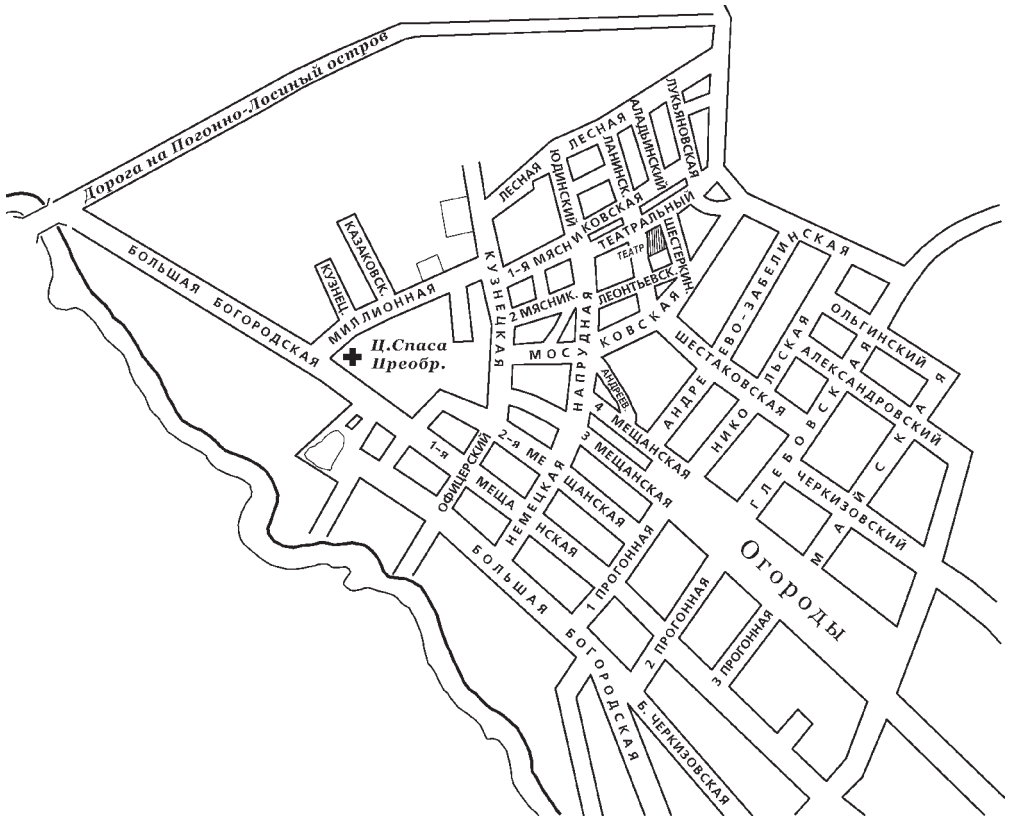


, 1881

Благовещенский переулок, -
 XVIII 2-
 1750-
 XIX . -
 (. 1621, 1929,
 - .25).
Благовещенский тупик, -
 . (. 6 8)
 . (.);
Благовещенский 1-й переулок -
 6-
Благовещенский 2-й переулок -
 4-
Благовещенский Большой переулок -
 7-
Благовещенский Малый переулок -
 6-
Благословенная Новая улица -
Благуша улица, -
 . (.). -
 III 1922
 XVII
 (.) (.)
 ; -
). 1804
 XIX
 1897

Благуша улица (.) - -
Благушинский переулок, -
 . (.) -
 (.)
). 1922
 ; 1970-
Благушинский 1-й переулок - -
Благушинский 2-й переулок - -
Блазновский переулок -
Бландов 1-й переулок -
 1-
Бландов 2-й переулок - 2-
 ;
Блинин переулок, -
 1- -
 - -
 - -
 2- XIX ,
 ; 1969.
Блюхеровский переулок - -
Боборыкин переулок -
 ;
Бобров переулок,
 XVIII
 (.): (. -
 ;
 1547, 1935). -
 ; -
 (. XVIII) 21
 - -
 (. XIX) XIX -
 XX ;
 1918 ;
 1920 - (.) -
 -) 1922
 ; « XVI ».
Бобруйская улица, -
 1961
Бобылевский переулок, -
 . (.)
 . (.)

–	1911	1922 –	1925	1970-	Богатырская 1-я улица –	Богатырская 2-я улица, 1928, 1929	1950 – 1- 1954	2- 1970-	Богатырская 3-я улица, – 2- 1954.	Богатырский 1-й переулок, 3- 2- 1922 – () 1954.	Богатырский 2-й переулок, 3- 1954.	Богатырский 3-й переулок, 2- (. 11 13) 3- 1954.	Богатырский 4-й переулок, 2- 3- 1954.	Богатырский мост, 1912.	1928	» (« »).	Богатырский 1-й-4-й мост, « ». 1920- – 1930-	Богатырский поселок –	Богатырский Мост улица, 1- 1928.	Богдана Хмельницкого мост () 2001 (.) (. 1595–1657) – (1648).	Богдана Хмельницкого улица –	Богданова улица, 50- 1984 (. 50- 1347), (1888–1960) – 1954–1956 –	Богдановская улица () –	Богомолов проезд (Богомоловский переулок), .11) . XIX .. 1930-	Богородицкая улица – 1-	Богородицкая 2-я улица – 2-	Богородская Большая улица –	Богородский Вал улица, 1922 –	Богородский мост –
---	------	--------	------	-------	-------------------------	--------------------------------------	-------------------	-------------	---	---	--	---	--	----------------------------	------	-----------	--	-----------------------	--	--	------------------------------	---	--------------------------	---	----------------------------	--------------------------------	-----------------------------	----------------------------------	--------------------



1910 .

Богородское, село.

1550-51 . - . (, (, .) .
 :
 ; - « , »),
 1585 - « » (- 1585/86 . 1677
 ., 1996. .80). .1 . (1970
 (1623 .) . 1960
 . XIX . - . 1880
 . , .17). 1879 (-

Богородское-Воронино, село,

1626 - « , ».
 . 1677 . -
 (1970
 .) . 1960
 . 1970-

Богословский переулок,

XVII . -
 . XVIII . -
 1663-65 . « » (-

Богородское шоссе,

XIX . . -
 . (- (1725
 . - .) . -
 6- - -
 . 4- -
 . 1930- (. .

2. ., 1883. .462); . . .	1894;	-
:	1)–	-
:	, 1890	-
. XVIII .	-	-
:	-	-
XIX .	(.8 12).	-
(.4, XIX .	Боевская 2-я улица,	-
1625).		-
Богословский переулок ()–	Боевский 1-й переулок –	-
	6- ;	-
Богословское, село –	Боевский 2-й переулок –	-
	7- ;	-
Богоявленская улица –	Боенский проезд,	-
		-
Богоявленский переулок,	– 1928	-
1468 .: 1886–1888	-
. XIII . 1930 –	(. . . .) .	-
(1890–1938) –	Божедомка (Божедомская) Новая	-
1938,	улица –	-
1938 –	Божедомка (Божедомская) Старая	-
(. . . .). 1994	улица –	-
	Божедомская площадка,	-
Богоявленский проезд –		-
	Божедомский переулок ()–	-
Богучарская улица,	Божедомский переулок (-
1986)–	-
	Божедомский проезд ()–	-
		-
Богучарский 1-й переулок,	Боженинов переулок –	-
	Божениновская улица –	-
– I-		-
1986.	Божениновский переулок –	-
Богучарский 2-й переулок,		-
1986 2-	Боженинский переулок –	-
		-
	Боженинский Большой переулок –	-
Бодрая улица –		-
	Боженинский Малый переулок,	-
		-
Бодрая 2-я улица –	. XX .	-
	(. .) .	-
Бодрая Новая улица –	Боженко улица,	-
		-
Боевская 1-я улица,	–	-
XIX .	1962. –	-
(. . . . , .10;	(1871–1919)–	-

Болотнов переулок ()– . -	Больничный проезд ()– .
Болотно-Лесной переулок – . -	Больничный проезд ()– .
Болотно-Рязанская улица – . -	Большаков переулок – .
Болотный переулок – .	Большая улица, .
Болотный (Лесной) переулок – .	(-
Болотный бульвар, -), -
. 1870- -	„ -
(, -	Большевицкая улица – . -
.34), -	Большевицкий переулок – . -
. -	Большого Круга аллея, -
Больничная улица (-	. 1995. -
)– . -	Большого театра проезд – . -
Больничная улица (), -	Большой переулок (), -
„ . 1960- . -	(. 59) , -
Больничный переулок, . -	. 1960- (-
. XIX .– -).
∴ - -	Большой проезд ()– . -
(2- . -	Большой проезд (. -
1770-). XIX .– (-	Большой просек – .
1852 .– ; 1877 – -	Бондарный переулок (проезд), -
; 1878 –): -	(. 28 30) -
1801 -	(.). -
. 1880- . -	∴
Больничный переулок (.)– -	1911 ; 1922 – -
∴ . -	∴ 1925 -
Больничный переулок (-	. -
)– . 4- . -	1930- .
Больничный переулок (), -	Боревский проезд – .
∴ -	3- .
71. 1968. -	Борзов переулок – . 2- -
Больничный проезд (), -	Бориса Галушкина улица, .
. 1972. -	1964 – 3- . -
Больничный проезд (), -	(1919–1944) – -
. () -	. -
() . -	. -
. 1968. -	. -

Бориса Жигулёнкова улица, -
 5- -
 2- -
 1928

1966. -
 (1921–1944) – -

Борисово, село. XVI

() -

1628
 ; 1710 -

1888, 1873 -

(., .15,
 4). 1960 -

Борисовская улица, XIX

6- -
 XX -

Борисовские выселки, поселок, -

39- 1990- -

Борисовские Пруды улица, -
 1964 -

(() -
 (. ()), 1966 -

**Борисовский мост (Борисовские
 Верхний и Нижний мосты),** -

() -

(. . . , . . .) -
 () -

XVI -

Борисовский проезд, -

1973 -



, 1881

Борисоглебский переулоч () , -

() -

XVIII . . . (. . .
 .30/36 ; 1635, -

1690; 1802; -
 1936). 1962–1994 – -

(1821–1881) – -

Борисоглебский переулоч (-
) – . ;

Борисоглебский проезд, -



, 1881

1453 – « ... » (... 8. ... 144), ... 1394 « ... 23. ... 133); ... (XII ...) (XIII ...).

1493 – « ... » (... « ... » 1527, ... 1760- ... « ... » 1930. ... 1930- ...

Боркин проезд – 8- ...

Боровая улица, ... (... XVII ...), ... ; ...

Боровая улица (...) – ... ; ... ; ...

Боровицкая площадь, ... « ... » (... 1956 – ...) ... (...)

16 ... 1658 ... ; ... (... 1461 « ... » ... ; ... ; ... 8. ... 149), ... 1848 ... 1956 ... , 1960- ... 1980

Боровицкая улица, ...

Боровицкий мост, ... (...) ... XVI ...

1821, ... (... 1712 ...) ... 1928, ... 1936.

Боровицкий (Кремлевский) холм, ...

Боровицких Ворот площадь – ...

Боровой тупик (...) – ...

Боровский проезд, ... 1988 ...

Боровское шоссе, ... (...) ... XIX ... – ... 1956 ... , 1960- ... 1980

Бородин (Бородинский) тупик, ... 1980.

Бородина улица, ... 1928, ... 1936.

(1833–1887) –

Бородинская улица () –

Бородинская 1-я улица,

).

„

„ I

(. XIX – . XX

1912

100-

Бородинская 2-я улица,

- ; - 1-

1912.

Бородинская 3-я улица –

1- ;

Бородинский бульвар, 1914

(

).

Бородинский мост,

1519

«

» (

.95. .631). 1534 «

»;

«

»;

«

» (. .6. .269). 1606

;

;

;

: 1637

«

1680- ,

XVII .

()

1788. 1847

35-

1868

(. . . , . . .) .

1912 (. . . , .

) 100-

1812 .

1952 (. . . ,

).

Бородинский переулок () –

Бородинский тупик –

;

Бородинский 1-й переулок,

.8 . . . () ; 1910–

XIX „ , (2-

1970- .

Бородинский 2-й переулок,

2-

2- . XIX . 2-

;

1910-

2- ; 1925–1929

I- (.

1- .),

. 1- 1966,

2- – . 1960- .

Бородинский 3-й переулок.

(.16)

1894 (

1923–1924 1934

1-

).

. 1930-

;

1938 .

– 3-

1956 3-

.(

3-

1970- .

Борьбы площадь,

„

„

Бочкова улица,

XX
1965
(1916–1943) –
« »,



, 1881

Боярский переулок,

(1775: «
»),
1928; (1635,
1922 «
».

Братеево, село. 1628

« (1892,
1930,

« »
(, 18).
1960, 1980-

Братеевская улица, 1985

Братеевская Большая улица,
1938 –
1964. 1980-

Братеевская Малая улица,
1964 –

Братеевское шоссе –

Братиславская улица, 1995
3407.

Братская улица, 1-
().
1968
(
1955–1961),

Братского кладбища проезд,
(.4
8); 1928;
1936;

Братское кладбище, «
1914 –
»,
1-
(15 . 1915. « »).
(

)–
1916 1917, 1918.

		1988.	(1906–
		1982) –	
		1964	
1917		Брестская улица –	1-
18		Брестская 1-я улица,	
			.XIX .–
	1917.	2-	1- ()
	1930-		. 1870-
			;
	1940-	()	
		1912 – 1-	
		Брестская 2-я улица,	
			3-
	1998		. 1870-
		. XIX	:
Братцево, село,	(
)	(.11 1-
1565.	.XVII .–		1688,
1649			1814;
1672		1935).	1912 – 2-
	.4, .2).	1960	
		1980	() , 1870-
	.XIX		
.13;	1917 –	« »	1955
			(1904
).
Братцево,		Брестский вокзал –	
1908.			
	7	Брестский переулоч,	2-
Братцевская улица (1974) –		1- (
		– ());
Братцевская улица,		1912.	1940- (
).
1995.			
Братьев Фонченко улица,		Брестский проезд (–
	1971.		8-
		Брестский проезд,	2-
	2-	(
	(1887–1966));
	(1889–1956)), 1958
		Брестский тупик –	2-
Брежнева (Л.И.Брежнева) площадь,		Брестский Вал,	2-
			1922 –
	1982.		(

).

Брехов переулок – 4-

Брехово (Брюхово), деревня. 1597
«

» (XV – XVII . .4. ., 2008. .408); 1652

. 1970- . 1960;

Бригадирский переулок, 2- XVIII .

() .: 1745

. XVIII .– 1745

Бродников переулок, XIX . 1782 .

. XIX .

1983 I- . ()–

1938

Бронная Большая улица, () XVIII .– . XVII ., . XVIII .– . (.): . XV .), (. XVI ., 1591 (. XVI . // ., 1965. .182).



1881

Бронная Малая улица, 1638 () .: 1638 (., 1638). 2- . XVII . .: .7, 1638, .(.) 1935). XVIII .; XIX .

Бронницкая улица, 2- – 2- 1967

Бронницкий переулок, 2- – 3-

Бронницкое шоссе –

Бронный тупик, . (.19). 2- . XIX ., . 1930- .

Бронный Большой, Малый переулок –

Брошевский переулок,

. XX .:

. 1910-

Брусилова улица,

– 828.

2007.
(1853–1926) –

1916

Брынская улица –

Брюллова улица,

1928.
(1799–1857) –

Брюсов (ранее Брюсовский) переулок,

(.15/2).
1566: «

» (. .71. .346).

274;

XVIII . 1770-

. 1962–1994 –

(1873–1950) –

Брянская улица, 2-

XIX .
(1881 –

. XX .
) ,

Брянский 1-й переулок,

.) 2-
XX .

(2-)

. 2000- .



, 1882

Брянский 2-й переулок,

– (:
) .

.1
1625, 1720-
1930-).

XX .
() ,

, 2- .XIX .

2- „) .(.

Брянский вокзал –

– (1-) : 1912
 , « ».
 1922
Бунинская аллея, 1996. –
 655.
 (1870–1953) – , 1920
 (1933).
Бунтарская 1-я улица,
 . () ;
 . (.XIX) – :
 , 1922–1925 –
 :
 ; 1954 –
 1980- . 160).
Бунтарская 2-я улица, –
 (–
 . (1-
), 1925 –
 . (–
 ;
 1922 – I-) .
 1954; 1980- .
Бунтарский переулк –
 1- ;
Буракова улица,
 – I-
 (1929, .
 .) 1967.
 (1888–1952) –
 ;
Бурденко улица,
 . XVIII .
 ;
 (1702
 1719
 ;
). 1947
 (1876–1946) –
 ;

Буровский тупик – .
 ;
Бурцево, деревня. –
 1584-86 .
 , 1985.
Бурцевская улица, –
 1986 .
Бусиново, село. 1542 –
 ;
 1571.
 1560 . «
 » (–
 : XV – XVII . , 1998.
 .160). 1584-86 . –
 « ,
 » (1859 –
 .1; ,
 1643,
). 1680
 , 1704 – ,
 1960.
Бусиновская Горка улица (1982) –
Бусиновская Горка улица (1982),
 . 1982 . .
 1603 « ,
 » « –
 » (: XV – XVII .
 , 1998. .351).
Бусиновский проезд – .
Бусиновской Горки проезд,
 .
 1982 ,
Бутаковский залив, залив Химкин-
ского водохранилища, –
 , (1680).

Бутиковский переулок, 1-
 XIX
 «
 », 1848,
 (,). XIX ;
 1845.
 XVIII

Бутлерова улица,
 5029. 1965.
 (1826–1886) –

Бутово,
 1869.

Бутово, сельцо (поселок).
 XVII 1985.
 ()
 1937–1938 20
 2007

Бутовская улица,
 1930 – 1930- –
 1965

Бутовская Большая улица,
 1986

Бутовский проезд –
Бутырки, деревня. 1623

1647
 (1684;
 – „ .56;
 .47),
 1667



, 1888

1767
 (XIX
) « »
 ;

Бутырская тюрьма (
 „ .45).
 1784–1792,
 (1879,
 1890- , 1912, 1970).
 XVIII

Бутырская улица,
 XVIII
) 2-
 2-
 1967
 1-

Бутырская Большая улица – 1920-
 Бутырская Застава площадь,
 ; 1960–1970-
 Бутырский вокзал –
 Бутырский проезд –
 Бутырский 1-й переулок,
 ; 1917 .4-
 ; 2-
 , 1- 3-
 1-
 .75
 3-
 .21. 1978.
 Бутырский 2-й переулок,
 . (.)
 ;
 . 1978.
 Бутырский 3-й переулок,
 1978. . 1-
 Бутырский 4-й переулок,
 (.)
 Бутырский Вал улица,
 2- . XIX .
 . 1922
 Бутырский Хутор,
 (.) 1823
 .
 . 1917

1970-
 Бутырского Хутора аллея –
 Бутырского Хутора Левый проезд –
 Бутырского Хутора Правый проезд –
 Бутырской Заставы площадь –
 Бухаринская улица –
 Бухвостов переулок, 1-
 2- 3-
 . XIX .
 . 1922 –
 . 1925.
 . 1970- .
 Бухвостов переулок,
 ;
 (1747 641; .
 1752 326).



. 1882 (.)
 Бухвостова 1-я улица,
 3-
 XIX . 1-
 . (.)
 2-), 2- 3-

 (.)
 . 1747,
 ;
 1768–1781; 1964).

. XX . 1- (2- . XVII – . XVIII .) – -
 ; 2 - , , , -
 (, I, - ; « -
 1901 . « »). . . (1642–1728)» –
 1- , 2- - , -
 (- , -
 « »), 3- - , -
 ; « - « -
 » 1911 . 2- 3- ».
 - « - . . .
 » « », **Бухвостова 2-я улица,**
 1- .
 1922: (**Бухвостова 3-я улица,**
), « - . . .
 », :
 (1659– **Быкинская улица –**
 б- .; .
 1728) – **Быкова улица, Быковский переулок –**
 I; - . . .

В

Вавилова улица, . XVI .. -
1963 , . (-
(.) I- . XVIII .)
(.) 1952, -
, 1956 - , ,
. XIX :: ,, -
; 1472 :: «... -
1888 , ,
(1891–1951)– [-
1945–1951.], -

Вавилон, ручей, , , -
1720 . « - , « »,
1848 . », (- -
; . XV .).
, 1- 2- , XVII .
, - « » -
: .. - , , -
(.) .

Ваганьково (Старое). - 1531 (. . 8.
1446: . 278). , -
«... 17 , - , -
» (. . 18. , 1636 ..
. 196; . . 6. . 172). « -
, , ... -
« (. . 8. . 226) - , -
- , , -
() ...»

1636 « Ваганьково Новое, -
 ! , -
 , « » , « 1631 -
 1649 . -
 « , 1695 -
 , » -
 (. .1 .222), . . -
 - « 1608 « 14 -
 » -
 XVI . (. . . , 1907. .176), . . -
 - (. . .). -
 « » - , , , -
 (. . .). , 1672 « 6 ... -
 1627 . (. .3. .95), « -
 , 200 , « -
 » (« (. .21. .1587). 1683 «4 -
 » - , 6 , 2 -
 » - 1618 .). -
 , « (. .11. .128). -
 , « 1683 . « -
 (. . .) -
 (. . .) 88 , 28 », -
 , (1642 -
 , (?) , 1675 -
 , 1785 -
), (. . . , 1489 1929-1992 ., .9; -
 .) . « -
 : «... , , -
 , , , -
 , , , -
 , , , -
 » . -
 « » , -
 « » , « » -
 -
 « » « » . -

Ваганьково Новое,

Ваганьковская площадка, 2-4-

Ваганьковская Большая улица –

Ваганьковская Малая улица –

Ваганьковский мост – . . . -	Валовая улица,
Ваганьковский проезд – . . . -	. XIX
Ваганьковский переулок – . . . -	1820-
Ваганьковский 1-4-й переулки – . . . -
1-4- . . . ;	(. . . . 1852 .) -
Ваганьковский Малый проезд – . . . -	(. . . . 1881 .) -
Ваганьковский Старый переулок – . . . -	, 1917 –
Ваганьковское кладбище (. . . .	Вальтера Ульбрихта улица – . . . -
). 1771	Варваринская улица, 6- -
1824 -
. 1925–1936 -
; -	1980. . . .
Ваганьковское шоссе – . . . - (. . . .
. , 2007)
Вагоноремонт, поселок (соцгородок). 1962, -
. 1930-	(. . . .
1934–1937 1961 .). -
(. . . .	Варваринский переулок –
1951
; -	Варварка улица,
). 1960. -
Вагоноремонтная улица,	1434: «... -
. . . .	12
. 1964 ,
Вадбольский переулок – . . . -	» (. . . 15. . . 285). -
Вадковский переулок, XV . . . -
. XVIII	(«
. ; -
1820- ,
(. . . .) 1. . . 87). -
(. . . .)	(. . . . -
1775).) -
Важенский переулок – . . . - ; -
. (. . . .) ,
Валдайский проезд, ,
1978 «» -
. -

(?)
 1514 (.2;
 1801). XVII .
 .351):
 . XVIII .
 . 1933-1994 -
 (1928
).
 (1630-1671) -
 1670-
 1671.
 ;
 ; . .

Варварская площадь -



, 1884

Варварские Ворота площадь,

1535,
 ;
 . 1820-
 I 1708,

(1857). 1924
 (1878-1924) -
 1992
 1994

Варварский бульвар -

Варварский переулок (-) -

Варвинский Тупой переулок -

Варги Академика улица -

Варгунихин переулок,

(.10)
 . XVIII .
 . (.); 2- . XIX .
 . 1910
 ; 1960- .

Варгунихина Гора улица,

1737-45 . -
 2- . XIX .
 (. XIX .
 ” .),
 1960- .

1701 -

« », -
 (). -
 1683 . 30 « , 20 -
 ;
 »
 (, -

1676
 1737-45
 1879. . 296).
 «
 », «
 ».
Варламовская улица –



, 1881
Варсонофьевский переулок,
 1620
 2- . XVII .
 (1509,
 1625;
 1764); . 1931 (
 1663,
 .5).
 ,
 –
 1917
 ,

Варшавский 1-й проезд,
 2- . 1- 2-
 1956
Варшавский 2-й проезд,
 2-
Варшавский путепровод,

 1945 (. ;
).
Варшавского Шоссе 1-я линия,
 -
 ”
 1951. . 1970-
Варшавского Шоссе 2-я линия,
 -
 ;
Варшавского Шоссе 3-я линия –
 .
Варшавского Шоссе 4-я линия,
 -
 ;
 . 1970-
Варшавского Шоссе 5-я линия,
 -
 6-
Варшавского Шоссе 6-я линия,
 -
 .
Варшавского Шоссе 7-я линия –
 .
Варшавское шоссе,
 .
 .
 1840- (-
).
 ”
 . (1901 . . -
 .).
 1930- . 1950
 -
 , (.
 ,
 - (,
 ;
)

Василисы Кожиной улица, . XIX . .: -
 . 1826 -
), 1939 – I- . (-
 1962 -
 1- .
) – (-
 1812 .. -

Василия Ботылева улица, -
 . () . -
 1973. -
 (1915–1970) – -
 (1943). -

Василия Петушкова улица, -
 . (-
). 1962. -
 (1925–1962) – -

Васильевская площадь – .
 ,, -
Васильевская улица, .
 1- -



, 1882

. XIX . .: -
 1826 -
 1912 – -
 (.11 1- - ;
 . XVI .., 1688,
 XIX . -
 1935). -

Васильевский луг. -
 1468 -
 (-
) . -

XIX . -
 ; -
 . -

Васильевский переулок – .
Васильевский проезд () – .

Васильевский тупик, -
 . (. 5 7) -
 . (. . 1960- -

Васильевский Новый переулок – .
Васильевский Спуск площадь, -

1995. -
 1924 (.) . -

); 1668 (-
 « -

» (. . 1. . 752). -
 1812 . -
 (,) , -

1936

Васильевское, усадьба –

Васильевской площади бульвар,

Васильковская улица,
(1972). 1965 – . ()
) . 1974.

Васильцовский Стан улица,
770 . 2005

(–
XIV – .XX).

Васильцовский переулок,

2005.

Васнецова переулок,

1880);

1954.

(1848–1926) –

Ватин Большой переулок,

1737-45

1716 .

(., .6; 1476;

1922 (–)

1595.

Ватин Малый переулок,

1922 –

. 2 4

Ватутина улица,

1962 . « ».
(1901–1944) –

1-

Ватутино, деревня (поселок).

1646;

1960.

Ватутинский переулок,

10-

Ватутинский 1-й переулок (проезд),

1-

11

1910-

1970-

Ватутинский 2-й переулок (проезд) –

Ватутинский 3-й переулок (проезд),

2-

1980.

Ватутинский 4-й переулок (проезд),

2-

1980.

Ватутинский 5-й переулок (проезд),

2-

1980.

Ватутинский 6-й переулок (проезд),

1980.

Ватутинский 7-й переулок (проезд),

6-

1980.

Ватутинский 8-й переулок (проезд),

6-

1980.

Ватутинский 9-й переулок (проезд) –

Ватутинский 10-й переулок (проезд) –

Ватутинский 11-й переулок (проезд) –

Ваулино, село –

Вахтангова улица –	18	»,	-
Введенская улица (-) –	1728,	,	-
Введенская улица () –	1929,	.7	1736 (-
Введенская площадь –	.	.	-
Введенские горы,	Введенское кладбище,	(-
	1771	.	-
	XVIII–XIX	.	-
	()	-
1771			-
()	XIX		-
Введенские горы проезд,		1812	-
		1-	-
	1917;	XIX	-
1921–1923 –		– 1911.	-
Введенский мост, «	ВВЦ, ВДНХ –		-
»;	Вдовый переулок (тупик),		-
Введенский переулок () –	. XX		-
Введенский переулок (-) –		1980.	-
Введенский (Верхний), Нижний переулок –	Веденская Новая улица –		-
Введенский Кривой переулок –	Ведерников (Ведерниковский) переулок,		-
Введенского улица,	(«	-
1970.	»	;	-
(1893–1965) –	1773,	1838).	1922 –
2-	∴		-
Введенское, село.		1925	-
		„ 1960-	-
	(1880–1919) –		-
(1905		-
1643).	1917.		-
	Веерная улица,		-
1700	1967		-
«			-

Вековая улица,	.	Венецианова улица,	.
– 3-	:	().
	1919	1928.	–
– «		(1780–1847) –	
».		Вербная улица,	–
Великая улица –	;	1992. –	1951.
Великий луг за рекою,	–	Верёво-Войлочный проезд –	–
1375,		Верейская улица,	.
Великий Почин, поселок,			–
1920-		(–
«	» –	1900,	–
1919,	–	. 1940-)	–
		1961	.
Велозаводская улица,	–	Вересаева улица,	.
1937	–	(1930),	–
)	–	1963.	–
(–	(1867–1945) –	–
)	–		.
1929	(Верескино, деревня.	–
–	;	1584-86	.
)		–
1935	–	XVIII	1676
	–		–
	–		1985.
	–	Вересковская улица,	–
1939	–	– ().
	–	1964 «	».
Велозаводское шоссе –	–	Верещагина улица (–
	–) –	–
Вельминская улица (),	–	–
	–	Верещагина улица,	–
1926.	–	1928.	–
	1974.	(1842–1904) –	–
Вельяминово, село –	.	Верзамнека улица,	.
Вельяминовская улица,	–	(«
XIX (I-	»).	–
).	–		–
–	–	1925.	–
	–	(1883–1917) –	–
	–	«	»,
	–	1917;	–
Венёвская улица,	–		–
1994	–	1925–1926	–
	–	«	–
	–	».	1968.

Верземнека улица, 1974.	-	1910- ()	-
Вернадского проспект, 1956. (1863- 1945) –	-	1924 – 1927.	-
Верхнелихоборская улица, 1950 I- 1967 980,	-	Верхняя улица (), 1966. 300	-
Верхнелихоборская 1-я улица –	-	Верхняя улица (), .16 .17) . 1969.	-
Верхне-Савинский проезд, (1921–1924).	-	Верхняя улица () – 3- ;	-
Верхние Котлы улица –	-	Верхняя улица (),	-
Верхние Поля улица, 1959	-	1969. Верхоянская улица, – I-	-
() ; « »,) 1987	-	1964 Верхоянский проезд, 1964 – 2- () . 1980.	-
Верхняя аллея, (): 2- . 1920- , « ». 1995 –	-	Вершинина Маршала улица – Весёлая улица, 1965 « ».	-
Верхняя Дорога улица –	-	Веселовская улица – 4-	-
Верхняя улица, 1881 –	-	Весенняя улица – 4 Весенняя улица, 1964 « ». 1995 –	-
	-	Весковский переулок, 1- 1826 – « ». 2- . XIX	-

XX . XIX . « -
 ” “: -
 » -
 (-
 - ; -
 « » -
 « XIV » -
 (.108)– XIV . ., 2007.
 1737-45 . :
 « , »
 (.5. .6), « » (.28)
 « »
 (.30).
 « , », -
 1767 .; ,
 « , . . » -
 : -
 (., 1684 «
 » - . .
 . .1. ., 1872. .266).
 « » -
 1745: . -
 (-).

Весковский тупик, 1- .
 : .
 . 1922 –
 :
 1925 .

Веснина улица – .

Ветеринарная Лечебница улица – .
Ветеринарный проезд, .
Веткин проезд, .
 1994 .
Веткина улица, .
 - , 1890-
 () . .
 () (-
 - .
 ; . XX .
). 1922 () ,
 « » .
Ветлужская улица,
 1986 .
Ветошный переулок,
 XVII .
 . XIX .
 : 1860-
 « » -
 1773 (, -
 . XVII .
 , , . austeryja).
 osteria,
 1888
 6
 1957–1994 – ”
 (1887–1917) –
 1917, -

Ветровская улица – .
 1- .; .
Вешних Вод улица, -
 .
 (.
). 1964
 « ».

1930-1964	12	1964 – 1968.	2-
Вешняковский 2-й проезд,	1- 4-	Вешняковский 11-й проезд,	12-
(. (. 71)	1- 3-	(. .). 1930 – 1964 – 1968.	3-
Вешняковский 3-й проезд,	1- 4-	Вешняковский 12-й проезд,	1-
(. (. 75)	1- 4-	.89	20 . ; 1964 – 1968.
1964. 1968.	1930 – 1964 – 1968.	Вешняковское шоссе –	
Вешняковский 4-й проезд,	1930 – 1964 –	Взлётная улица (.),	1968 –
1930 – . (.),	1965. (1919–1945) –	Викторенко улица,	1956
1964 –		I- . :	
Вешняковский 5-й проезд,	4-		
1930 – 1964 –			
1975 (.)		Викторио Кодовильи площадь,	3-
Вешняковский 6-й проезд,	4-	1970. (1894–1970) –	
11- 5-	1930 – 1964 – 1968 (.)	ВИЛАР (ВИЛР), поселок,	
Вешняковский 7-й проезд,	3-	Вилиса Лациса улица,	4983. 1967. (1904–1966) –
8-	1964 – 1968.	Вильгельма Пика улица,	1955 3-
Вешняковский 8-й проезд,	6- 9-	1975. (1876–1960) – 1935	
1964 – 1968.		1949–1960.	
Вешняковский 9-й проезд,	6-	Вильнюсская улица,	1978
(. .). 1930 – 1964 – 1968.	I-	Вилюйская улица,	1968
Вешняковский 10-й проезд,	6-		
(. .). 1930 –			

	1815).		
1682	(«	1964–	1968–
	...	Владимирская 3-я улица,	1950 – I-
	...	1967	(
	»)	Владимирская 4-я улица,	7-
1685 –		1974.	
ВИЭМ, поселок,		Владимирская 5-я улица,	
1930-	1943		1950 – 2- 1969.
9	(Владимирская 6-я улица,	3- 5-
Владимирка –		1950 –	
Владиминова проезд –		1969.	
Владимировка (Владимирка), посе- лок –		Владимирская 7-я улица,	3- -
Владимиро-Долгоруковская улица –		1950.	1972 (
Владимирская площадка,	1-)
2-	(Владимирская 8-я улица –	
), 1922–1925 –	Владимирская застава –	
	1950-	Владимирская Старая дорога,	
Владимирская улица () –		(
Владимирская улица () –		;
1-		1920-	
Владимирская улица (XVIII .) –		Владимирская-Бульварная улица –	
Владимирская 1-я улица,		Владимирские ворота –	
1950		Владимирский бульвар –	
Владимирская 2-я улица,		Владимирский мост –	
1950		Владимирский поселок.	
(. 8-)	. XX .	(
),	

()	-	Внуковское шоссе,	-
XIX .:	.	1956.	.
()	.	Внутренний переулок ()-	-
. XVII).	. XIX .-	;	.
Власьевский Малый переулок,	-	Внутренний проезд (),	.
. XVIII .-	:	1905	.
	-	1928,	-
	-	1950-	.
XIX .	(-	Внутренний проезд (Симонова мо-	-
)	1960-1994-	настыря) (1911),	.
	:	Внутренний проезд (),	-
(1840-1921)	-	1959,	.
(1856-1915).	-	Вогаузское (Вогаусское) шоссе -	.
Влахернское, село -	.	Вогаусский переулок,	-
Внешний проезд (),	-	;	-
	;		-
1970-	.	()	.
Внешний проезд (Симонова мона-	-	1930-	.
стыря),	-	Вогаусский проезд -	-
; 1929-1936	-	;	.
()-	.	Водников улица,	.
1950.	.	1960:	-
Внешний проезд Страстного бульва-	-		.
ра -	.	Водокачный переулок -	.
Внешняя улица -	1-	1-	.
Внуково, поселок.	-	Водоотводная улица -	-
XVII . (, 322).	1938	;	.
	()	Водоотводного Канала тупик -	.
1941	.	2- ;	.
	.	Водоотводный канал.	-
	.	1783-1786	-
	1956	()	-
	.	1783 .	-
Внуковская 1-5-я улица,	;	1836	.
1- .-	., 2-5- 1-		.
	.	Водоотводный проезд -	-
	1-4-		.
1968	-	Водоотводный тупик -	-
	.	2- ;	.
Внуковская Большая улица,	-	Водопроводная улица -	-
1969	-		.



. XX

Водопроводный переулок, 2-
 . XIX .:
 ; 1892;
 1939. 1925–1936 –
Водопроводный переулок (тупик) –
Водопроточный переулок –
Водопьянова улица () –
Водопьянова улица,
 1936.
 (1899–1980) –
 «
 » (1934).
Водопьяный переулок –
Воеводина переулок –
Военное Поле,
 1908.
 XIX – XX .
 1959 .).
 .21
Воздвиженка улица,
 XV
 ().

(). 1812
 ; 1814 ,
 1728, (1934;
 -
).
 1450, «
 ,
 » (. .5. .270);
 1540,
 «
 :
 »;
 «
 », (. .8. .295).
 1543 –
 «
 » «



, 1881

XVII . . ., 1998. .135);
 (. . .),
 1547 « . . . 21 . . . , 10-
 . . . 34. . . 29);
 . . . 182). 1551
 » (. . . 2. . ., 1819. . . 48).
 1566 «
 . . .
 . . . 10. . . 89).
 1638 . . .
 . . . 1658
 (. . .
 . . .
 . . .
 . . . XVII . . .
 : . . . 1681 . . .
 . . . 1682
 « . . . »,
 1737 . . .
 « . . .
 » (. . . 2.
 . . . 580). XVIII . . .
 (1720 . . .
 . . . XIX . . .
). 1930– . . .
 ; 1946 –
 (1875–1946) –
 (. . . 4/7
). 1963 . . .
 . . . 1994 . . .

» (. . .) :
 (. . .) :
 1648, (. . .) .1;
 1837).
 . XVIII . . . – 1785 (. . .
 « . . . »)
 » (. . . , . . .)
 . . .
 « . . . , . . . »
 . . . XIX . . . XX . . .
 . . . , XX . . .
 . (. . .) , 1922
 . . . 1934–
 1940 . . . 1956
 . . .
Воздвиженская улица (. . .) –
 . . . 1- . . .
Воздвиженский переулок – . . .
 . . .
Воздвиженский 1–3-й переулок – . . .
 1–3- . . .
Воздвиженский Большой переулок –
 . . . 1- . . .
Воздвиженский Малый переулок – . . .
 2- . . .
Воздушная улица, . . .
 . . . XIX . . . ” . . .
 ; . . .
 . . . 1930
Воздушный 1-й переулок – . . .
 . . .
Воздушный 2-й переулок – . . .
 . . .
Воздушный 3-й переулок, . . .
 . . . 2- . . .
 . . . 1960.
Воздушный 4-й переулок, . . .
 . . . 3- . . .
 . . . 1960.
Вознесенская улица – . . .
 . . .

Вознесенская улица () –
Вознесенская улица () –
Вознесенский переулок,
 (.18;
 1548; XVII). XVII
 () XVIII
 1629; 1720 « », XVII
 XVIII
 (1722–1784),
 1917 () 1922–
 1994 – (1813–1840) –
 1830- (.6
).
Вознесенский переулок () –
Вознесенский переулок () –
Вознесенский переулок () –
Вознесенский проезд,
 XIX : (.
 ; 1619; 1831 . .)
 1960–1994 – ()

Вознесенский тупик –
Возрождения площадь –
Воинственнический переулок –
Войкова поселок, ()
 ”
 1930-
Войкова улица, 1960
 (1888–1927) –
Войкова улица (),
 ()
 1968.
Войкова 1–5-й проезды –
 1–5-
Войковец, поселок.
 ;
 1974.
Войковский 1-й проезд,
 5- 1929
 (1927 –
).
Войковский 2-й проезд,
 3-
Войковский 3-й проезд,
 3- 1974
 ()
Войковский 4-й проезд,
 3-
Войковский 5-й проезд, 1-
 ”
Войсковая улица (), 1956.
Войтовича улица –

Вокзальная площадь, 1985.	Вокзальная улица (), 1969 ()
Вокзальная площадь (). 1969	Вокзальная улица ()–
Вокзальная (Воксальная) площадь (), XIX .() « »– 2	Вокзальная улица ()– 4-
; 1783	Вокзальная улица ()– 1-
; 1888;	Вокзальная улица (), (1939).
Вокзальная площадь, 1961–1969.	Вокзальная улица ()–
Вокзальная улица ()– 8-	Вокзальная Большая улица ()–
Вокзальная улица ()–	Вокзальный переулок, 1950 2-
Вокзальная улица ()–	() 1986
Вокзальная улица ()–	Вокзальный переулок ()– 2-
Вокзальная улица ()–	Вокзальный переулок ()–
Вокзальная улица ()–	Вокзальный проезд ()–
Вокзальная улица ()–	Вокзальный проезд ()–
Вокзальная улица (), 1968.	Вокзальный 1-й переулок ()–
Вокзальная улица ()–	Вокзальный 1-й переулок (), 1950 – 6- 1968.
Вокзальная улица (), () 1980.	Вокзальный 1-й переулок (), 1970-
Вокзальная улица ()–	Вокзальный 2-й переулок ()–
Вокзальная улица ()–	Вокзальный 2-й переулок ()–
	Вокзальный 2-й переулок (), 1970-

() . 1961	-
Вологодский проезд, 1990	Волоколамское шоссе, -
Володарского (Володарская) улица () -	-
Володарского улица () -	-
Володарского улица () -	-
Володарского улица () -	-
Володинский тупик, () -	-
« »); 1920-	-
1950-	-
Волоколамский проезд, 1960	-
Волоколамский 1-й проезд, 3- 1958	-
Волоколамский 2-й проезд -	-
Волоколамский 3-й проезд, 1958	-
Волоколамский 1-й путепровод, 1943 (1923 (1939). 1957 (1926 ())	-
Волоколамский 2-й путепровод, () 20-	-
Волоколамский 2-й трамвайный путепровод, 1996 (351.	-
Волоколамский Большой проезд, 1958	Волочаевская улица, -
1917	1919 - (1888-1938) -

« 1937 1988. », -
 « , -
 1827, ». .126
 « . ,
 1922. « - »; .130 « -
 »- : « , -
 », - « -
 . XVIII . XVIII « - », -
 (.8). XVII
Волховский переулк, 1725 -
 - ; -
 1913 - : , -
 1760 -
 1942 -
 1941-1942 (, , -
). , -
 « »
Волховский проезд, XV - XVII .
 .2. ., 2002. .334); XVIII .
 1859 .
 (,
), 1900 .-
 ().
 1942 -
 , 1964-1972 ().
 1958 .
Волхонка улица, 1937-1939 -
 (. , -
), -
 (-).
 (. 1365) -
 ; -
 1547. 1658 -
 1779 335 -
 : .
 (; 1584 -
 .1. .190; 1793). XVIII .
 1830- (.
 (.) .).
Волчатники улица (), -
 , -
 XVII-XVIII .
 1950- .
Волчковский переулк - .
Волынская улица, 1984 -
 :
 17. -

1981
 1930-
), 1939 1956
Воробьёвской Большой улицы 1-й переулоч,

1938 ..
 1950-
Воробьёвской Большой улицы 2-й переулоч, 1-

Воробьёвской Большой улицы 3-й переулоч,

Воробьёвской Большой улицы 4-й переулоч,
 5-

Воробьёвской Большой улицы 5-й переулоч,

Воробьёвы Горы,
 80–100

1615 (. 1980. . 292),
 – 1654 (. 3. ., 1852. . 421); 1675

24 19
 1924–1925

» 1924 ..
 . 1930- ;
 1999.

Воробьёвы Горы,
 1908 ()
)

Воробьинский (Большой) переулоч –

Воробьинский Малый переулоч –



, 1881

Воровского площадь,

1924 («

)» . (;

1514–1518)
 1-
 1905–1907. 1917

(1871–1923) –

Воровского улица () –

Воровского улица () – **Воронцово, Троицкое, село (усадьба).**
Воронежская улица (1965–1969),
(); XIV
.9 – «
.10 – «
1666; ».
1965. 1969.
Воронежская улица (1977), 1647
1977 «
Воронежский проезд (переулок), 1807
2- (.
1922 .1;
5- .XVIII 2-
(.
1625; .XIX
1717,
1930-). 1950- (1917
). «
Воронин переулок – (1976).
Воронино, село – 1940-
Воронов (Вороновский) переулок,
3- (.24)
4-
1936;
«
Воронухина Гора улица –
Воронцово, село,
1502: «... 9, 1653,
[III] 1830-
»
(. .8. .242); 1519
III « 2- . XVIII . 1934–1994 –
» (. .6. (.). XVI–XVII
.263; «
» – . .8. «
.267). 1514 (). 1639
« (. .4. .27),
» (. .1. .379); (.)
).

	XVIII .	-	Воротниковский переулок () –
Воронцовская улица,			Воротническая (Воротницкая) улица
-	: 1616		() –
	«		Воротнический Задний переулок (
) – 1-
			Воротынская улица,
(1139. 2001.
	, 1883. . 10);		(?–1679) –
	1756 (
	XVIII		Ворошилова улица (
1891. . 115).) –
XVIII .			Ворошилова улица (),
XVII . (I .			() ,
Воронцовские Пруды улица,			1974.
1984			Ворошилова улица (.
),
Воронцовский переулок () –			1985.
			(1881–1969) –
Воронцовский переулок,			
			1934–1940 –
			; 1953–1960 –
	. XIX .		
Воронцовский Вал улица –			
Воронья улица –			Ворошиловский парк, квартал,
Воротниковский переулок,			()
	XVIII . XV .		1976 (. .):
	(1
)		
			Ворошиловский проезд –
«	»:		Ворошиловский поселок улица (
1676 .) – 5-
			Ворошиловских Стрелков переулок –
1655			2-
«			Восемнадцатого Августа улица (
),
	7		1961.
			18 1933.
2			
1658			Восемьсот Лет Москвы улица (
) –

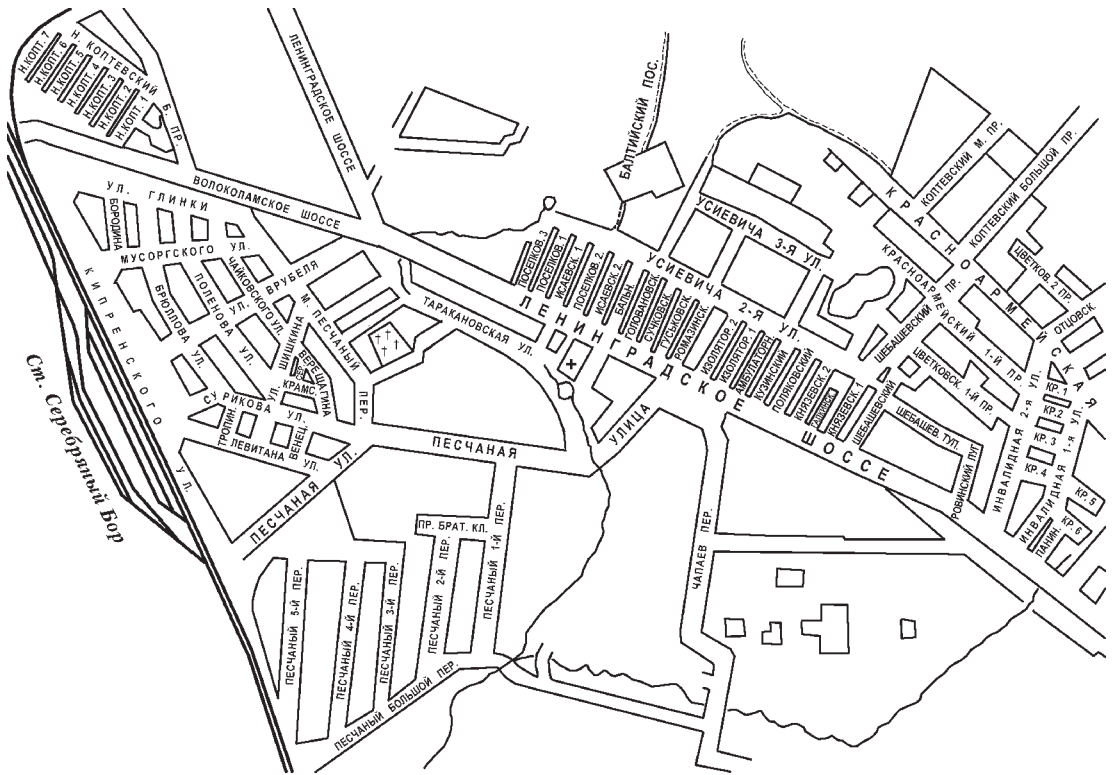
Воскресенская дорога –	.	-		1680	∴ «
„	.	-	188		
Воскресенская площадь –	.	-	...		-
Воскресенская улица,	.	-			-
„	.	-			-
1962	.	-			-
„	.	-			-
1962	.	-			-
1960.	.	-			-
Воскресенская улица (-			-
1-	.	-			-
Воскресенская улица (-			-
1-	.	-			-
Воскресенская улица (-			-
Воскресенская улица (-			-
Воскресенская улица (-	... 188	10	-
Воскресенская улица (-			-
Воскресенские ворота,		-			-
„	.	-			-
1535–1538.		-	:		-
1680,		-			-
1928,		-			-
1931		-			-
1994–1996.		-			-
(-			-
„	.	-			-
1548 –	.	-			-
.XVI .(. . . .13. .155);		-			-
)	.	-			-
: 1556		-			-
„	.	-			-
;	.	-			-
„	.	-			-
1629 .- «		-	».	„	-
„	.	-	1618 (»,	-
» (. .3. .282).		-	1680	. .1. .508),	-
„	.	-	».	«	-
„	.	-	: 1660		-
(-			-
.6;		-			-
1479),		-			-
1651		-	(-
„	.	-			-
„	.	-	., 1891. .869); 1669		-
1680. . . .		-		1648	-

. XVI . 1702	1-	Востряковская 1-я улица,	-
(1877; 1947	-		-
; .1).	-		-
Восточный проезд,		(1966 –	1975.
(-		-
). 1973.	-		-
Восточный 1-й переулок,	-	Востряковская 2-я улица –	-
	-		-
. XIX .,	-	Востряковская 3-я улица,	2-
	-		-
1934 ., 1-	-	(; 1966 –	1975.
3-	-	(). 1975.	-
(-	Востряковская 4-я улица,	-
), 2- 3- –	-	3-	-
	-	1966 –	(;).
Восточный 2-й переулок,	-	1975.	-
	-	Востряковская 5-я улица,	-
. 1970- .	-	4-	-
Восточный 3-й переулок,	-	(. (). ; 1966 –	1975.
	-		-
Вострухина улица,		Востряковский проезд,	-
	4569.		-
1966.	-	1973	-
	-	..	-
() –	-	Востряковское шоссе,	1980
. 5-	-		-
().	-	Восьмисотлетия Москвы переулок,	-
(1921–1943) –	-		-
	-	1990.	-
Востряково,	1899.	Восьмисотлетия Москвы улица,	-
	-		-
	-	1947 (-
	-) .	-
	-		1972.
1 ;	-	Восьмого Километра (Восьмой Ки-	-
«	-	лометр) улица,	-
1930. .10): «	-		-
... 1/2	-		1920- «
» . 8	-		8-
2010	-	» .	1970- .
» . .	-	Восьмого Марта улица,	-
	-		-
4	-		-
Востряково, поселок.	2-	. I .	-
. 1930-	-	1936	-
1984	-	8	-
	-	Восьмого Марта улица (-
XVIII .» –	-),	-
	-		-

Восьмого Марта улица, . . . ;
Восьмого Марта улица (. . .), . . . XIX .- . . . ,
. . . 1930- - 1912.
Восьмого Марта улица (. . .)- . . . 3- . . . 1737-45 . (. 8. . 110-111)
Восьмого Марта улица (. . .)- . . . XIX . . .
. . . 3- . . . ; . . . (. . 1- . . .).
Восьмого Марта 1-я улица, . . . (. . .)- . . . **Вражский Большой переулок** – . . .
. 1- . . . **Вражский Малый переулок** – . . .
. 1-4- . . . ” - . . . 2- . . .
(.), 1928 – . . . **Врачебный проезд,** . . .
1-4- . . . (.); . . . – 1350. . . 1965:
1920- – « . . . »).
. (1881-1938) – . . .
. ,
« », . . .
. 26 . . .
1937, (1856-1910) – . . .
. . . (. . .), . . . 1938 . . . **Всеволода Вишневского улица,** . . .
. . . 1-4- . . . 1961. . .
1941 – 1-4- . . . (1900-1951) – . . .
Восьмого Марта 2-я улица, 1- . . . **Всеволожский переулок,** . . . - . . .
. ; . . . XIX 1779 . . . - . . .
Восьмого Марта 3-я улица, 1- ,
. (.) . . .
Восьмого Марта 4-я улица, . . . (. . . 1- . . .) . . . 1793 . . .
.) . . . **Всеволожский переулок** – . . . - . . .
Восьмого Марта улицы 1-4-й переулки – . . . 1-4-
Восьмой Километр платформа – . . . **Вселенский переулок** – . . . - . . .
. ;
Вражский 1-й переулок, 1- . . . **Всеобуча улица,** . . . , . . . - . . .
. XVII- . . . (.) . . .
XVIII . . . « . . . » . . . : . . . 1920- . . . - . . .
» 2- ; 1977. . .
. (. . .) . . . **Всеобуча 1-й проезд** (. . .), . . .
(. . . 1737-45 . . . - . . . 1970. . .
77 52 . . .). . . XVIII . . .

Всеобуча 2-й проезд (), 1658 (. XVII .);
 1968. «
Всеобуча 3-й проезд (), » (. XVII .
 . 1960- . 1879. . 146).
Всероссийский выставочный центр (), 1939
 (): 140 ,
 250 ,
 1941–1954 .
 1954
 207 ,
 383. 1958
 (),
 , 1989
 (),
Всесоюзного стадиона проезд (, 1939–1950.
Всехвятская площадь ()–
Всехвятская площадь ()–
Всехвятская улица –
Всехвятская 2-я улица –
Всехвятская 3-я улица –
Всехвятская Новая улица –
Всехвятские ворота , 100 , 1389 , 1398
 – (,
). 1632–1633
 , 1634– « ,
 ».
Всехвятский мост –
Всехвятский переулок –
Всехвятский проезд, 1785
 (1716 , 1737 –) .
 ; 1514.
 1365;
 1838
).
 2- . XIX ,
 , 1910
 , 1912
Всехвятский Вал улица –
Всехвятский Серебряный Бор –
Всехвятского Села площадь –
Всехвятское, село.
 « » (., 1997;
)
 ,
 , 1398
 ,
 1389 , 1398
 ; - ,
 ,
 1398
 ;
 « « ».
 1498 –

[] .
 (. .1. .50); ; XVIII .
 (. .1. .335). ; ,
 1584-86 . « -
 » . 1585 .
 « - XIX .
 ; . XX .
 »
 . 1604
 « . » . - « - (-
 , .);
 » . 1661 ,
 « 5 .
 (. ,)
 » . -
 ; 1683 .
 (. 1917
 1736; , .73),



1930-

	(«	Вырубка Леса улица –	
»),		3-	
		Выселки улица –	
	XI–XVII	Выселковский проезд (переулок),	
		()
	(.49 51	-
)			
		1968.	
		Выселковский тупик,	
Вшивая Горка улица –		1968.	
»			
Вшивогорский переулок –		Высокая улица,	
»		1966 «	
Выборгская улица,			».
	1494.		(
1964)
			(
)
			;
Вымольный переулок –).
		Высокий мост –	
		Высоковольтный проезд,	
Выползов переулок (тупик, Тупой		1967	
переулок, Выползова улица, Выпол-			
зовка),			
	1757		
		Высокопятницкий мост –	
		Высокояузский мост,	
	1793	()
	;		1840-
			1873
1703 (
			(
)
			1907. 1963
			(
)
		Высотный проезд,	
	XVII		
		1960.	
	XVIII		
		Выставка достижений народного хо-	
Выползова улица (зяйства –	
)–			
Выпряжково, сельцо. «		Выставочный переулок (
»)–	
		Выставочный переулок,	
		1-	
		2007	
	1623-24		
«		Выставочный проезд,	
		26 32	
».			

« 1933; XVIII (1780)

1935. 1956. (1780)

Выхино, деревня. 18, 1781 19). 1963

1573-74 . -

1645 – . « 1883.

» « , **Вышеславцев 2-й переулок,** -

». 1655 - 1922-

«... , - I- „ I-

1963 -

Вяземская улица, -

1961 . -

Вяземский переулок – -

Вязовая улица – .

Вязовка, деревня (поселок), -

1766. 1960.

Вязовская улица, -

1912 . .

1925 1930.

Вязовский 1-й, 2-й проезды, -

(-) .

Вятская улица, -

2- . .

XIX „ . -

2- . 1- -

2- . (.

1- „ -

.1930- -

„ -

XVIII . (1766 449), -

Вычегодская улица () , -

1965 . , . -

1980. -

Вышеславцев 1-й переулок, 2- « » -

XVIII . -

-2- . -

(.) 1922 – 2- - **Вятский переулок –** .

Вятский проезд – 1875
Вятский 1-й переулоч, (. „ -
. - 1- « »
(. 3- 1972 , -
).); -
. (.
1977. 2-); , -
Вятский 2-й переулоч, . XIX „ -
. - 2- (. -
. 2-). XX -
. 1960-). 4- (.
Вятский 3-й переулоч – 2-)
4- 3- (. -
Вятский 4-й переулоч,). 1925 4- -
- - 1977 – 3- „

Г

- Габеевский проезд** (- , 1913 –),
1963–1969. « » (1919),
- Габричевского улица,**
1351. 1965. (1860–1907)–
- Гавриков переулок** –
- Гавриков Малый переулок,**
; 1910
1919,
XVIII . : 1724
, 1776
- Гавриков тупик,**
(.)
2- . XIX . ;
XX .
- Гаврикова площадь** – , 12 1961
- Гаврикова улица,** 1-
“
(
)
1910: « » 1911
- Гавриково, деревня,** (-
) . XVII .
1985.
- Гавриловский переулок** –
- Гагарина площадь,**
“ . 60-
“1000” ,
XVIII .
- Гагарина улица,**
Гагаринский переулок,
XVII . –
()
XVIII . –
1776 .

. XIX .	Газовская улица,
, . XVII . (. . (2-
.21–27). (). 2-
),	. XIX .
. 1962–1994 –	(1873 .)
(1795–	,
1826) –	1929
14 1825	1980.
Гагаринский переулок (Газовский переулок,
) – ;	XIX . (
Газгольдерная улица,).
	1921.
Газетный переулок,	Газопровод улица,
. XVIII .	,
(. .)	« ».
1529	Гайдара улица () –
« » (. . 35.	Гайдара Аркадия переулок –
. 787);	
; (.15; 1647	Галенкова улица () –
1860). 1556	3- ;
«	Галкина улица () –
1-	1-
Галкин(ский) тупик (),	
1- 2-	1- 2- ;
.66. 1920-	.66. 1920-
1956.	1956.
Галушкина Бориса улица –	
Гамалеи улица,	
1956	. 1956
1-	1-
1964	1964
((
906).	906).
(1859–1949) –	(1859–1949) –
Гамсоновский переулок,	
2- . XIX .	
().

1980- (1922 –) 1960. –3- (. -);

Ганди Индиры площадь – (1950- (. XX . -)).

Ганецкого площадь, « (1926 70). » 1979. (1879–1938) – (; 1917 –) ;

Ганнушкина набережная, (1735–1743; .44); 1922 .1920- (1875–1933) – ;

4 (.XX .). (1907–1941) – **Гаражная улица,** 1950 (1939);

Гарднеровский переулок, 26 1941 XVIII . 1765 (XIX „– 1852 . 1818 .): 1818 ; 1912– . 1964

Гарibaldi улица, (1883–1923)– 1961. (1807–1882)– « ».

Гвардейская улица,

Гарниловский переулок – 1961

Гастелло улица () – **Гвардейская улица ()** – 2-

Гастелло улица, **Гвардейский проезд (),**

1965.	1969.	Генерала Ермолова улица,	1962.
Гвоздева улица,	XVIII	1812	(1777–1861)–
():	;	–
XIX	„		–
	1964.	1831	1831–
	(1886–1961)–	1839–	
1905	„	Генерала Жадова площадь,	–
«	».		–
Гендриков переулок ()–	1978.	–
2-		(1901–1977)–	–
Гендриков переулок ()–		–
Генерала Антонова улица,			–
1980.			–
(1896–1962)–		Генерала Карбышева бульвар,	–
;	1945	1962.	–
;	1955	(1880–1945)–	–
Генерала Белобородова улица,			–
1995.			–
(1903–1990)–		Генерала Кузнецова улица,	–
Генерала Белова улица,		1995.	(1894–
	1975.	1964)–	–
(1897–1962)–			–
Генерала Глаголева улица,		Генерала Рычагова улица,	–
	1963.	4-	–
(1896–1947)–		– 2-	–
		:	1975.
			(1911–1941)–
			–
	1946–		–
Генерала Дорохова улица,			–
	1961 (–
), 1987		–
(1762–1815)–		Генерала Тюленева улица,	–
1812	„	1982.	–
2-	,	(1892–1978)–	–

Генеральная улица – . -
 Генеральный 1-й переулоч – . -
 Генеральный 2-й переулоч – . -
 2-
 Гензель (по земле бывшей Гензель)
 проезд – . 3-
 Георгиевская площадь – . -
 Георгиевская улица – .
 Георгиевский канал – .



, 1881

Георгиевский переулоч,
 XVI . –
 (,
),
 XVI . –
 (,
 , –
 ;
) . 1812;
 1930,
 .5 .
 Георгиевский переулоч () –
 Георгиевский переулоч () –
 Георгиевский переулоч (.
) – .

Георгиевский переулоч () –
 Георгиу-Дежа улица – .
 2-
 Герасима Курина улица,
 1962 –
 1- . -
 . 1812 .
 ; -
 Героев Панфиловцев улица, -
 . 1154. 1966 -
 316- (18 1941 –
 8-) -
 . . . -
 (7 28) « -
 1075- 4- -
 . . . 18
 » . -
 . . . -
 1948, -
 , -
 , -
 . -
 Герцена улица – . -
 Герцена улица () – . -
 7- ; . -
 Герцена улица () – . -
 1- . -
 Герцена улица () – . -
 2- ; . -
 Герцена улица (), -
 . 1968. -
 Гжатская улица, -
 1961 . -
 . (1968 -
) . -
 Гжельская дорога – . . -
 Гжельская улица – . . -
 Гжельская слободка улица – . -
 Гжельский переулоч – . . -

Гжельский переулок, 1892	-	Главная улица, 1958.	-
Гидроузла поселок – Гиляровского улица, -2-	-	Главная улица () –	-
(XVIII .	-	Главная улица () –	-
1966. (1853–1935) –	-	Главная улица (), 12”	-
«	»,	(). 1967.	-
Гимназинский переулок –	-	Главная улица () –	-
Гимназический переулок –	-	Главная улица () –	-
Гиреево, село. 1573-74 .	-	Главная улица () –	-
1625 –	-	Главная улица () –	-
XVIII – XIX .:	-	9- Главный проезд () –	-
(1718; .. .4). 1960	-	1- Главный проспект () –	-
Гиреевский проезд –	-	Главный проспект () –	-
Гиреевский проспект –	-	3- Глаголева Генерала улица –	-
5-	-		-
Главмосстроя поселок, «	-	Гладышев переулок –	-
».	1940- ,	»	-
1974. «	»	Гладышево, деревня, 1627,	-
Главмосстроя проезд, 1994.	-	1960.	-
Главмосстроя улица, 1984:	-	Глазовский переулок,	-
Главная аллея, 1964 –	-	1793 .	-
	-	(1738	-
	-)	-
	-	XVIII .	-
()	-	1790	-

(
 -). 1820-
 1813 . -
 1960–1994 –
 (1875–1933) –

Глазовский переулок (
) –
Глазовский тупик –
Глебовская улица, 4-
 (

Глебовский мост,
 XIX . (
 1818).
 1982
 1924

Глебовский переулок,
 1922

Глебовский переулок () –

Глинистый переулок,
 XIX .
 XX .
 () 1881 .

Глинищевский переулок,
 (–
).
 .5/7,
 1934). XVII – XIX .
 1943–1994 –
 (1858–1943) –
 () .



, 1881
Глинки улица,

1928, 1936.
 (1804–1857) –

Глотов переулок –

Глотов тупик,
) . (.
 1931. 1950- .

Глубокий переулок,
 – 2- . XIX .

() .
 19. 11. 1913.

Глухарёв переулок,
 XIX .
 1782
 ; 1818 .
 1920- .

Глухая аллея, - ; (-
 « ».: -
 Глухой переулок ()– . 122). – ., 1998.
 Глухой переулок ()– . ;
 . () « » -
 Глухой переулок ()– . -
 - 2- . 1406 .
 Глушко Академика улица – . -
 « »(. . -
 Гнезниковский Большой переулок, 1898. . 27). , XVII . -
 - (-
 1636– 2. « »(-
 . 628); , 1996. . 111). ,
 . (1625, -
 1786;) XVIII « » -
 - 1820- - « , , ,
 1718 379 , .: ».
 « »– ; - , -
 1760 25 « , -
 »). -
 : -
 1737 . XVIII .- 1648 -
 . (, -
 1755 1745 - -
 ;) . ; -
 .: 1826 .- , XVI ., (-
 1818 . -)
 ; 1852 . , -
 . XIX . 1670 « , . ,
 „ - 16 4 »
 . (. . 4. . 399). , -
 (1627, 1930- , « »,
 - . 4 . . : 1684 -
). , « -
 1605 1625, - » , 1688 « -
 « -
 ».
 - 1522 , , 4
 »(. . -

... 1. ..., 1872. ... 266, 351). -
 : 1677 , -
 (... 201, 212); -
 1678 « -
 10 » (... 219) «5 -
 » (... 221); 1685 -
 (... 348), 1694 « -
 » (... 145). , -
 - (-
) -
 , - .., 1622 -
 : «... -
 ; -
 , -
 ...» (... -
 . 2. .., 1883. ... 508); 1623 -
 «... -
 - » (... 509); 1626 -
 « ... -
 » ... (... 514). -
 , -
 , -
 , -
Гнездииковский Малый переулок, -
 ... 1686 -
 : . ; -
 (... 2. ... 293). -
 1725 . - (-
 , -
 ; -
 1738 -
 , -
 , -
 () -
 () -



, 1881

.. : 1716
 , 1725 .
 , 1737 -
 , 1765 -
 , 1793 -
 , 1818 -
 -
 . XVIII .
Говорковский проезд () - .
 10- . ; .
Говорова улица, .
 1955.
 (1897–1955) -
 , -
 , -
 , -
Гоголевская площадь - .
Гоголевская улица (), -
 1- . (-
 - .), (-
 1980); (-
Гоголевская улица () -
 ; .
Гоголевский бульвар, . -
 « .
 1770 1772 .»,
 1775, : «... -

Головинский 1-й и 2-й поселки –	(3-)	2-	(
Головинское кладбище,					
1885	(4-)		
; 1951				1-	3-
Головинское шоссе,					
1948				1472:	«
Голосов переулоч,					
XVIII	1-	1504	».	III:	«...
1745.					
Голубино, Большое и Малое, деревни. 1619					
1653	(2-)	20	1472
1960					
1972.					
1209					
Голубинская улица,					
1978				XVIII	1-
Голутвинская улица,					
1648 .(. .10. .487).				I-	
(XIX . – 2-
Голутвинский 1-й переулоч,					
1625,					
1688;					
.14)					
XVII–XVIII					
(
XIX					
XIX					
(1-				
Голутвинский 2-й переулоч,					
XIX					
1852					
1881					
1910					
Голутвинский 3-й переулоч,					
1-					
(2-)				2-
XIX					
XIX					
(1-				

Голутвинский Большой переулоч – 2-
 1- " -
 Голутвинский Средний переулоч – 2- " : 1793 –
 3- XIX -
 Гольяново (Гальяново), село. 1680– (.) -
 1662) -
 (.) : ;
 1842 : ;
 : „ .35). XIX „, 1912
 1960. „, 1912 1919 -
 Гольяновская улица, : ; 1925 -
 - ; 1994 -
 1912, ; -
 (.) :
 1891–1918)– -
 1917 , -
 Гольяновский переулоч – -
 Гольяновский проезд, -
 1955 -
 Гольяновский Большой тупик, -
 1920- ; 1930- -
 Гольяновский Малый тупик, -
 1920- ; 1930- -
 Гончарная набережная, 1- (.) :
 „ »). 1922 -
 1876, 3- -
 1954 1- , 2- -
 (.) , 3- 4- -
 1- 2- -
 Гончарный 2-й переулоч (1954), 1- -
 2- (. ,) -
 5- : -
 1657: 1814 : -
 (.) 1950- -
). XVI -
 -
 -
 (.29, 1625). , 1917 – 4- -
 1954. -

Гончарный 3-й переулок –	-	-	-	-
1-				
Гончарный 4-й (он же Нижний) переулок –	2-			
Гончарова улица () –				
Гончарова улица,				
()				
1958.				
(1812–1891) –				
Гончаровский 1-й, 2-й переулки,				
1958.				
Гончаровский тупик –				
Горбатый мост,				
(« »).				
1980-				
XVIII ()				
()				
1806				
1922				
1905				
Горбатый мост, путепровод,				
(.12 14)				
« ».				
1924.				
1950 ()				
Горбатый переулок –				
Горбунова улица,				
1933.				
(1901–1933) –				
Горельский переулок –				
Горка улица () –				
6- ;				
Горка улица () –				
Горлов(ский) тупик (переулок),				
1852				
Горловская 1-я улица,				
1986				
()				
Горловская 2-я улица,				
1986 –				
Горловский проезд,				
1986 –				
Горная улица (),				
(1972);				
1976.				
Горная улица –	2-			
Горностаевский проезд (переулок),				
1922 –				
3- . 1930-				
Городецкая улица,				
1987				
Городецкий проезд (),				
1976				
– «				
»,				
1964				
(. 1917);				
1968 .: «				
»,				
Городок им. Баумана, квартал,				
I				

	1812 .	»).	XVII .
2-	« - (,	
	».	,	
Городская улица,);	
).	;	
1901	(1839 –	1718.	XIX .
1917	:	872 874.	2000.
Городская 1-я улица () ,	(1798–1883) –	
	. 1960- .		
Городская 2-я улица () –	Горчакова улица,	
1- .;			
Городская 3-я улица () –	Горчаковский переулок –	
2-			
Городской 1-й и 2-й (Большой и Ма-	лый) проезды (Горшечный переулок –	
1- 2- .; 2-			
Городянка улица,		Горького набережная –	
	1965	Горького переулок –	
(),	Горького (Максима Горького) пло-	
((?).	щадь,	
	(1824–1825	(
1980-			
(2- . XIX .	
Городянский мост,			
	1971 ((. 11 –
		«	; . 12/1 –
		1935;	»).
Гороховская улица –			
Гороховский переулок,			
XVIII . –	(1765 55 –		
«			
	»):		
1702		Горького проезд () –
. XVIII .	«		
	» («	Горького улица –	
		Горького улица () –

Горького улица ()– . -	(.)
Горького улица ()– . -	(.)
Горького улица ()– . -	Госпитальный переулок, . -
Горького улица ()– . -	Госпитальный проезд – . -
Горького улица ()– . -	Госпитальный Вал улица, -
Горького улица ()– . - 1922 – -
Горького улица ()– . -	(.)
Горького улица ()– . -	. 1955
Горького улица ()– . -	(.)
Горького улица ()– . -	» -
.10 . -	Госпитальный Садовый переулок, -
1968. -	; -
Горького улица ()– . -	; 1930- . -
Горького улица ()– . -	Гостиничная улица, . -
11- . - 1958 -
Госпитальная набережная, -	« », « », « ».
. 1925 ” « . -	Гостиничный проезд, 1958 -
», 1707 - -
I . -	Готвальда улица – -
« » -	ГПЗ поселок – -
(.) . - -
Госпитальная площадь, . -	Граворново – -
. -	Гражданская, -
1834 . (.) - 1901 (.) -
» (1-) - 1930 -
. 1880- . -	Гражданская улица ()– . -
Госпитальная улица, . -	Гражданская улица, (.) . (.) -
Госпитальный мост (1899), . - (. 1939). . -
, 1- . (.) -	1960- . -
) ; -	Гражданская 1-я улица, 1- -
1899. . -	- I- -
. -	; -
Госпитальный мост (1900-), - 1922 -
. - -
. XX . - , -
. 1941 - « ».

Гражданская 2-я улица,	1-	-	Гранатный переулок,	.	-
3-	-	-	1668	.-	-
1922 – 2-	.	.	,	,	-
Гражданская 3-я улица,	-	-	,	,	-
1922 – 3-	.	.	;		-
Гражданская 4-я улица,			(-
1922 – 4-	-	-).		-
1952	-	-	1670	.	-
(-	-	-		-
;	-	-	(-
:	-	-	.)	,	-
1922–1925 –	:	-	;	1722	690
).	«	» 4-	;		-
Гражданский переулок,			.	XVII	:
(.21)	2-	,		-
:	-	-	.	1660	-
1930-			«	:	-
1954 –			,		-
1970-			»	(.21.
Грайвороново, деревня.	«		.493).	1664	«
»			»	«	-
1507 –			»,		-
1623 .(.3.			31		-
.182).	1544	«	- 8 (.23. .479);		-
»	(.4. .92).		» 118	,	«
1920-			» –9		-
1938.			(.538).	1671	.
«	».				-
			(-
			, 1665–1676	.	., 1886.
			.159).		-
Грайвороновская улица,			1679	«	-
1955 –			»		-
			,	«	-
Грайвороновский 1-й проезд,			»	(-
1955			., 1906. .38).		-
Грайвороновский 2-й проезд,			27	1682	-
1955			(-
Грамотин переулок	-		.132).	1712	. 1819. 9.
			,	1763	«
					-

1900 XVIII – XIX .
(XVII . XIX .
.77) 1870. 1930-
, « » .
» 1682 . ., 1976.
(.23); 1735 (.) .
1949–1994 – (1873– 1949) –
;
Граничный переулок (.),
. (.) 3-
(.) 4-).
1970- .
Граничный переулок (. ,
1939–1950),
Грановского улица – . .
Графитный проезд,
(1976 .).
« » (?).
Графский переулок,
3- .
1921. 1- 2-
. «
».
Графский 1-й переулок – . : 1793
;
Графский 2-й переулок,
. XIX .
. XIX .
1960- . XIX .
Грачёв переулок – . 2- : XIX .
. (1954); (1917)
Грачёва земли 1–3-й проезды – . 3-
1–3- ; 1959
Грачёвка улица – .
Грачёвка, усадьба (. .2).
1- XVIII .
1895 1- -
. 1898–

Грачёвская улица – . .
Грачёвский переулок – . -
5-
Гребенский переулок – .
Греков переулок – . 2- .
Греков 2-й переулок – . 1-
Грекова улица,
1968.
(1882–1953) – -
, ,
Греческая улица – . . .
Гречко Маршала проспект – . -
Грибная улица, . (-
.) ; -
– : . -
1922–1925 – : . -
. 1955.
Грибная улица (.), -
. (1972);
. 1976.
Грибовская улица – . .
Грибоедов переулок,
. ; -
. –
: 1793 -
;
XIX . :
. XIX .
: XIX .
(1917)
. 3-
1959
Грибоедова улица – . -
Грибоедова Имени улица (.),
. -

1965. (1790–1825) –		Громова улица (. . .), 1936. (1899–1985) –	
Грибоедовский переулок –		1937	
Грибоедовский переулок () –			
Григорьевский переулок (тупик),		Грохольский переулок,	
		. XVIII .	
1970- .		(1703	
Григорьевский переулок () –		845, 1293);	
		1676 .	
Гризодубовой улица,		«	
– 5485. 2004. .		».	1- .
1993) – , 1938 .	(1910–	XX . 2- .	2- .
		; . 1- , 2-	(.
		2- .),
			1900
Гримау улица,		Грохольский 1–4-й проезды (пере-	
	– 2- .	улки),	
(1911–1963) –	1963.	. (
),	
1959		; 2- .	
		XIX . : 2- . 1970- ,	
Грина улица,		1980.	
	1986	Грохольский 2-й переулок –	
(
).		Грохольский тупик, 1-	
(1880–1932) –		. 1930- .	
Грицевец (С.И.) переулок (улица) –		. 1970- .	
Грицевецкая улица –		Грузинская площадь,	
		»	
Гришина улица,		–	
() .	1962.	(.	
(1901–1950) –),	
		. 13),	1760
		2- . XIX . (.	
)	
		1925.	
Гродненская улица,		Грузинская Большая улица,	
		1- .	
1962 –		. XIX .	
		1- .	
			1-

(Грузинский Малый тупик –
)	Грязная улица – 2-
XIX	Грязная (Нижняя Грязная) улица,
1918–1924	(1762 758, 1766 444).
(Грязно-Ивановский переулок –
) XVII	Грязный переулок () –
1729	Грязный переулок () –
VI;	Грязный переулок () –
9	Грязный переулок () –
1714.	Грязный переулок () –
	Грязный переулок () –
Грузинская Малая улица,	Грязный переулок () –
XVIII – ()	Грязный переулок () –
)	Грязный проезд – 4-
XVIII –	Губарев переулок –
XIX	Губкина улица,
Грузинский переулок,	1952
1820–1830-	2-
1852 –	1963. (1871–
1880 –	1939) –
;	Губкина улица () –
1951	2- ;
Грузинский переулок () –	Гужевский переулок,
Грузинский переулок () –	2-
Грузинский (Грузинский Большой) тупик –	XIX
Грузинский Вал улица,	1830-
1922 –	Гужоновский проезд (переулок) –
	Гужоновский тупик,
	1930;
Грузинский Малый переулок () –	1951.
XIX) –	Гурьевский проезд,
Грузинский Малый переулок () –	1977
XIX) –	(–) .

Гурьянова улица, 1971. (1903–1941) –	-	(. , .)	-
Гуськов переулок – 1-	-	Гусятников переулок –	-
Гуськов(ский) переулок, 2- (.74)	-	Гусятниковская улица –	-
Гусятников переулок, XVIII .	-	Гучков мост, (. 1798),	-
1933–1994 –	-	1876	-
1930-	-	XIX .	-
	-	Гучковский 1–4-й переулок – 1-4-	-

Д

Давыдково, деревня,

1623. .XIX .–
1960

():

« » (1757 –

« »). .1820- –

Давыдковская улица,

1966
1449 1458.

Дальний переулок, 1-

.XX .
1922 –

Давыдова Дениса улица –

(
3- 4-
). 1922–1925 –

Давыдовская улица –

Давыдовский переулок,

.XVIII .–
1-

): ,

Дальняя улица (),

1968 –

.XIX .–
() :

, 1864

Дангауэровка, Дангауэровская слободка,

1869

.XX .– 3-

1922.
(1882– 1920)–

(« »)

(

.). (

Даев переулок,

XVIII .– ()

() :

1716 .

1- .

1929–1932

«

» – « », .1930-

.XIX .– :

1759 .

(

).

Дангауэровская Слобод(к)а улица –

1-

Дангауэровский городок –

);

Дангауэровский проезд –	Даниловская Большая улица –
3-	„
Дангауэровский путепровод,	Даниловская Малая улица –
. 1912.	Даниловская слобода –
. 1953 (.	Даниловский мост, (.
) 1964(.)) (.
Дангауэровский 1-й переулок,), 1848
(.	1925
.	;
1928. 1950-	;
Дангауэровский 2-й переулок,	Даниловский мост,
.
1928. 1950-
Дангауэровский 3-й переулок,
(.32) 1694; 1712 – «
.(.)
.XIX	» (.
. 1928. 2.
. 1950- 2., 1883.138).
Даниловка, Даниловская слобода,	1811
.	1812.
–	Даниловский мост (1930-) –
.	;
. XIII 1330	Даниловский переулок (1-
, 1560	XIX) – 1-
. XVII	Даниловский переулок,
. 1837
. 1867	1852
, 1877–1881	–
.	;
1910XIX
1930-	Даниловский проезд –
. 1983	„
Даниловская набережная,	Даниловский тупик,
. 1980.
.	Даниловский 1-й тупик, 1-
XIX 1930-
Даниловская площадь, „ 1917 3.
.	4
(.)
(.); 1956	Даниловский 2-й тупик,
. 1930-
Даниловская улица –	Даниловский 3-й тупик,
. 1930-

Даниловский 4-й проезд,	-	Дачная улица (. . .),	
7-	-	1988.	
1970-	-	Дачная улица (. . .),	
Даниловский 5-й проезд,	-	(. . .)	
7-	-	1920-	
4-	-	(. . .)	
1970-	-	1920-	
Даниловский 6-й проезд,	7-	Дачная 1-3-я улица –	-
1970- (. . .)	-	1-3- . ;	
Даниловский 7-й проезд,	4-	Дачно-Мещерский 1-й проезд,	-
1970-	-	1969 –	
Даниловский Вал улица,	-	Дачно-Мещерский 2-й проезд,	-
1922 –	-	6-	
1956	-	1969 –	
(. . .)	-	Дачно-Мещерский 3-й проезд,	-
Даниловского Кладбища проезд –	-	2-	
Даниловского Монастыря площадь –	-	1969 –	
Даниловского рынка площадь –	-	Дачно-Мещерский 4-й проезд,	-
Даниловского рынка проезд –	-	3-	
Даниловское кладбище,	-	1977 –	
(. . .)	-	Дачно-Мещерский 5-й проезд,	-
1771	-	1-	
1829–1838	-	1977 –	
Данковская улица,	-	Дачно-Мещерский 6-й проезд,	-
.15. – (. . .)	-	1-	
1965	-	1977 –	
1970-	-	Дачный переулок (. . .),	-
Даруевский переулок –	-	;	
2-	-	1960-	
Дачная улица (. . .),	-	Дачный переулок (. . .) –	-
1977.	-		
Дачная улица (. . .),	-	Дачный проезд –	-
Дачная улица (. . .),	-	. . .	
(. . .)	-	Дачный проезд –	-
1970-	-	5-	
	-	Дачный проспект –	-
	-		
	-	Дачный 1-3-й переулок –	-
	-	4-6- . ;	
	-	Дачный Поселок улица (. . .) –	-
	-	6- . ;	
	-	Дашков переулок,	-
	-	. . .	
	-	1840	
	-	XIX	
	-	(1790–1865).	-

Двадцати Шести Бакинских Комиссаров улица,

1968.

25 1918.

26

« » 20 1918.

Двадцать Пятого Октября улица –

Двадцать Второй Километр платформа –

Двадцать Пятый Километр платформа –

Двенадцатого Километра улица, 12-

1970-

Двинцев улица,

1917 – « »; I-

1967

1917

Двойной переулок,

1830- 1880- –

() ;

1922 – ()

1910-

1925

(1685, 1939;

– , .32).

1977.

Дворникова улица,

1922 – (

1917,

).



, 1882.

1922: «

» (, 1959).

Дворцовая аллея,

II 1775–1783.

Дворцовая улица,

XIX

Дворцовая улица () – 1-

Дворцовая Левая аллея,

1950

); (1925

).	-	Дегтярный переулок (тупик) –	-
(-	Дегтярный переулок (-
).	-	-) –	-
. XVIII .	-	Дегунино, село.	-
:	-		1339 .
1773	-	, XVI .–	; 1389 –
(?–1799),	-	, XVI .,	XVI .,
.	-	1884.	. 1643,
. XIX .	-	(.	. 18) -
:	-	1868. 1960	
. XVIII .	-	, 1970- .	
,	-		
1819	-	«	».
.(-	Дегунино,	
),	-	1973.
(-		2
(-	Дегунинская улица,	
).	-		1967:
1922	-	Дегунинские выселки –	
Девятнадцатого Февраля улица,	-	Дегунинский проезд.	
1-	-	1995	
. XIX .	-	Дежнёва проезд,	
),	-	–	5001.
3-	-	1964.	(. 1605–
1911	-	1673) –	(1648)
1958,	-		
1904	-	Декабристов улица,	
).	-		
(.	-	1975	
Девятковский переулок –	-	25	1825
3-	-		
Девятого Мая улица (-	Декабристов улица (
1969.	-) –	1- ;
Дегтярный переулок (-	Декабрьская Большая улица,	
),	-		
1712.	-	(
,	-	XVII .–	, 67),

. XIX
 . (. 1901 . -
 .), 1912 -
 1931
 1905.
 1935 (.
 .).
Декабрьская Малая улица -
Декабрьский 1-й переулок,
 1905 ; 1935 -
 I- (.
 1901) ; 1965.
Декабрьский 2-й переулок, 3-
 1905 ;
 1935 - 2- ;
 1965.
Декабрьский 3-й переулок, 1-
 4-
 ; 1935 - 3- ;
 1965.
Декабрьский 4-й переулок, 4-
 (.) ;
 ; (.) ,
 1935 - 4- ;
 1965.
Декабрьской Революции площадь -
Делегатская улица,
 1667
 , «
 » (. 1. 726). XIX
 ;
)
 (.)

 1941: 3-
 (. 3-
 ,
 , 3) 1920-1930-

Делегатский переулок,
 . (. 8)
 1977.
Деловая улица,
 - 1775.
 1965

Демидовский Большой переулок,

 XIX
 . XVIII
 (1724-1789).
Демидовский Малый переулок,

 2- XIX (.
)
 XVIII
 1789-1791
 (. 4).
Демократический тупик (проезд) -
 ;
Демьяна Бедного улица,
 1961.
 (.)
 , 1883-1945) -



, 1882

Демьяновский переулок, . . . -	Деповский проезд (переулок) (-
1922 – „ -) – . . . -
1656; (-	Деповский проезд (;
1930-). 1656; 1930- .), -
Денежный переулок, . -	Деповский проезд (-
1- . XVIII . -), -
. (1765 121), 1964.	Депутатская улица (), -
. (1780 327), (1961). -	. 1970- .
(1826). 1852 .	Депутатский переулок () – .
1933–1994 – -	Дербенёвская набережная, -
(1880–1933) – -	1- „
Денежный переулок () – (.) -
1888 . 1916	-
Денежный тупик () – -	-
Дениса Давыдова улица, . 1812	Дербенёвская улица, 3- -
1961. (1784–	. -
1839) – ,	1- -
1812 „	. XVIII . XIX . (-
Денисовский переулок, -	« , »,-
XVIII . ,	.) (1-) -
1737-45 „	1737-45 . -
. XVIII –	(), « »,-
1- . XIX .	Дербенёвский 1-й переулок, 2- -
(-	1- -
1694, 1812). ; -	2- 1- 4- -
Депо, . . . 1940. -	1954. -
Деповская улица, .	. 1852 . 1- -
(.) . 2- – 1- , 3- -	3- -
1997. -	-



1882

4- . 1912 -

1-3- -

3-5- ;

2- (. -

);

.) 3- . -

1- 2- -

. 1920- 5- (-

3-), (. -

1- . (. -

).

« 1- » 1954

4- (2-) -

2- -

XIX . , -

3- , -

2- (1-) -

3- -

1912, 1999.

Дербенёвский 2-й переулок,

3- -3- -

∴ . -

(.1 -

; 1625, -

. 1930-). 1912 -

- -

. 1912 2- -

1- -

Дербенёвский 3-й переулок,

. XVIII .- (-

), 1912 – 1- -

Дербенёвский 4-й переулок –

1- . -

Дербенёвский 5-й переулок,

. (4- -

.) -

1912 – 3- ; . -

1920- . -

Дербенёвский (Дербентский) тупик –

∴ -

Дербинский переулок –

Деревенский проезд (.), -

-

(1911).

. 1970- . -

Деревлёво, деревня. 1646 -

, 1701 -

, 1772 – -

, -

(. -

- .55 . -). -

1960 -

Деревянный город –

Десантная улица (.), -

-

1968. -

Десятилетия Октября площадь –

Десятилетия Октября улица,

. 1881 – -

∴ -

. 1912 . -

∴ . -

(. -

1833 . -

1812 – 11 -

; -

.53/55 ∴ ;

1935). 1928 -

1- . (-



, 1882
), 1930-
Десятого Октября улица () –
Десятой Версты платформа –
Детская улица,
 (1922 –
).
Детская улица () –
 3-
Джавахарлала Неру площадь,
 1982.
 (1889–1964) –
Джалиля Мусы улица –
Джамгаровка, поселок,
 («
 » 1874–1917).
Джанкойская улица,
 – ().
 1986

Джанкойский проезд,
 1986 – I-
Дзержинская, –
 –
 1949. –
 ()
). 1987 –
 –
Дзержинского площадь –
Дзержинского улица () –
Дзержинского улица () –
 (1973).
Дзержинского улица () –
Дзержинского улица () –
Дзержинского улица () –
Дзержинского улица () –
Дзержинского улица () –
Дзержинского улица (/) –
), 1969. –
 .24
 32
Дзержинского улица (),
 ;
 1968.
Дзержинского улица () –
 4-
Дзержинского улица () –
Дзержинского 1–5-й проезд () –
 2-, 5–8-
Дивизионная улица (),
 –
 1969.
Дикого Алексея улица –
Димитрова улица –
Динамовская улица,
 –
 (.28, 1618, –

(1860–1904) –	Дмитровское Нижнее шоссе –
1890–1892 1899–1900.	
Дмитровка улица (),	Днепропетровская улица,
1966.	1968
;	Днепропетровский проезд,
	1971
Дмитровская,	Добрая Слободка улица –
1964.	
Дмитровская Новая улица –	Добровольческая улица,
	1820- –
Дмитровский (Новодмитровский) посёлок,	1918 « ».
Дмитровский переулок,	Добровольческий переулок,
XVIII –	1954 –
1756	(XVIII –) .
(1777	Добролюбова переулок,
1922	1967.
	Добролюбова проезд,
Дмитровский проезд (тупик),	1996.
1960- .	Добролюбова улица,
Дмитровский проезд,	1958.
1950	(1836–1861)–
1- () .	
1986.	Доброслободская улица,
Дмитровский проспект –	1974
2-	
Дмитровский 1-й проезд –	(XVIII .
	XX)–
Дмитровский путепровод,	Доброслободский переулок –
1965 (. . .) .	
Дмитровское шоссе,	Добрынинская площадь –
XIV (XVII .	
XIX .	Добрынинская улица –
1955	Добрынинский 1-й переулок,
() .–	3-
	1952
	(

), XIX . (. -
: 1-
3- (-
), (-
) . (-
1793), 2- . (-
4- ,, .), 3- 4- -
- 2- 1- -
. 1881 . 1-
4-
1- 4- , 3- -
2- , 1- -
, 1901 -
. 3- . (.).
,, 2- 1912 2-
, 3- -
, 3- ()
).
Добрынинский 2-й переулок, 3-
4- -
Добрынинский 3-й переулок, 1-
. 2- -
- 1- ,, . (-
2- ; 1912 -
3-)
Добрынинский 4-й переулок, 1-
. 4- -
2- . XIX . (-
1-).
. 1910- -
. 1952. -
Доватора улица, -
(. , 2- . XVIII ,, - .
).
(.).
1960. -
(1903–1941) –

Довженко улица, -
1974. -
(1894–1956) –
Докторская улица – .
2- .
Докукина улица, .
1- . 1955 -
. . . .
(.)
846) 1964. (-
(1920–1943) –
Докучаев переулок, . .
. 1- .
XVIII . – 2- .
. (.). XVIII .
1732 .
()
).
Долгая улица – . 1- .
Долгий переулок – . .
Долгова улица, . .
. 1964. -
(1920–1962) –
Долгопрудная аллея, . .
1994. -
Долгопрудная улица, -
4596. 1964 . -
Долгопрудненское шоссе, -
. 1985. -
Долгоруковская улица, -
. (.), XVIII . -
. XVIII . (-
). 1877 -
. -
-
-

(1810–1891) –	-	Донбасский проезд (),
, 1890	((1961).
)	-	1973.
1924	-	Донелайтиса проезд,
(1877–1905) – , 4	-	3981. 1965. – 4894
1905	-	(1714–1780) –
; 10 1905.	-	Донецкая улица,
1994.	-	1980
Долгоруковский переулок –	-	Донецкая улица () –
	-	(1973).
Долгошеина улица –	-	Донская площадь,
	-	1-
Дольская улица,	-	
().	-	
1965	-	
	-	
Домбровский проезд –	-	1593
	-	
Домников переулок –	-	(« ,
Домниковка, Домниковская улица,	-	»)
Домнин переулок –	-	(1392
	-), (4 , 1591)
Домодедовская улица (),	-	XVII
	-	«
1964. 1973.	-	»;
Домодедовская улица,	-	
	-	1973
«	-	
».	-	1-
, 1410.	-	
Домостроительная улица,	-	1920-
	-	3- , 4-
1969	-	Донская слобода –
	-	Донская улица,
	-	XVIII –
Донбасская улица (1973),	-	(
	-); 1- .XIX
.28 30	-	
1973	-	1-
Донбасская улица (1973),	-	1968
	-	
1973	-	Донская и Калужская Большая ули-
	-	ца –

Донская и Калужская Средняя улица –	.	-	,	-
Донского Дмитрия бульвар –	.)	,	-
			1974.	
Донского Монастыря кладбище –	.	Донской 3-й проезд (1974),	-
Донского монастыря проезд –	.	.	XIX	(2-)
			1922 – 2-	-
Донского монастыря 1-й проезд –	.	„	1924	3-
1-	.	„	2-	1930-
Донского монастыря 2-й проезд –	.	.	1970-	.
2-	.	Донской 4-й проезд,	3-	-
Донского монастыря 3-й проезд –	.	.	1910-	-
3-	.	.	1930-	-
Донское кладбище.	.	.		-
	XVI –	.		-
XVII	.	1968	(-
	XX	.),	1980
				-
	(1914),	Донской 5-й проезд (1966) –	.
1927	.	Донской 5-й проезд (1966),	.
	1930-	.		-
	; 1990-	2-	1930-	-
	«	»	:	«
			».	-
Донской переулок –	.	1966,		-
Донской проезд –	1-	5-	.	.
Донской 1-й переулок –	.	Донской 6-й проезд,		-
1-	.	.	2-	-
Донской 1-й проезд,			1910-	.
	2- XIX	1930-	.	12
	– 1-	.14	.	
(I-),	2-	.10	-
1924 – I-	1936–1952 –	.8	2-	.
I-	; 1-			-
	1952	Дорога Жизни аллея,		-
	1-		1995	-
	„ 1967	50-	.	.
1-	.			-
Донской 2-й проезд,				-
	XIX	Дорога на завод «Густав Лист» –		-
	.	Дорогобужская улица,		-
	.	(1962	-
1910-	.			-
1920-	.	(-
Донской 3-й проезд (1974),	Дорогобужский 1-й переулок,	2-	-
(.10 12)			-
	1910-			-
	(-

2-)	1965 –	(.)	– 2-
1–4-	(.)	1912 (.)	1-)
Дорогобужский 2-й переулок,	-		. 1970-
Дорогобужский 3-й переулок,	2-		Дорогомиловская набережная –
Дорогобужский 4-й переулок,	-		Дорогомиловская Большая улица,
Дорогомилово, местность.			XVIII
1412,		XIX	XVI–XVIII
«		1957	, 1-
».			
(1551			Дорогомиловская Застава площадь,
«		1957.
» – 22.			
. 1. . 531).			Дорогомиловская Малая улица,
		
	2-	1760-	XIX
XVI			Дорогомиловский мост –
. XVI			Дорогомиловский студенческий го-
1576 – . 1965. . 51).	(.)		родок, 33 (8
. XVII . «		1929–1930 (.))
», 1650			Дорогомиловский 1-й переулок,
.		(. 6).	1-
.		– (.)
2 : «1668		 1930-
.			Дорогомиловский 2-й переулок,
.			1-
.		(. 1-))
» (. 23. . 1230);		 1930-
1669 «			Дорогомиловский 3-й переулок,
» 107			1-
(. 1280); 1676 «		(. 8)
.		–
» (. 21. . 278).		1882
Дорогомилово-Тишинский пере-			. XIX
улок, 2-		 1950.

		6-
(. . .) .	-	.
Дровяная площадь,	-	-
	-	-
; XVIII .-	-	Дружбы улица ()-
. XIX .-	-	Дружбы улица ()-
(. . .) .	-	Дружбы улица,
. I .-	-	-
(. . .) .	-	-
Дровяной переулок –	-	Дружбы улица,
	-	1959 «
Дровяной переулок –	-	» (
1-	-).
Дровяной проезд,	-	Дружининский переулок –
	-	-
. . . . 1920-	-	Дружинниковская улица,
Дровяной проезд –	-	(. . .) (. . .)
Дровяной Большой переулок,	-	1-)
. XVIII .-	-	(. . .) . 1918
1641, . 1671	-	-
;	-	-
).	-	1905.
2- . XVIII .:	-	1922. (-
	-).
Дровяной Малый переулок,	-	Дубасовская улица –
	-	Дубининская улица,
XIX .	-	-
	-	-
Дровяной Площади проезд –	-	1625 . . .
	-	«
Дровяной Старый переулок –	-	», 1628 – «
	-	»:
Дроздов переулок,	-	. XIX .
	-	: 1739
1910-	-	«
).	-	».
. 1960- . «	-	(. . .)
1922.	-	:
(?–1919)–	-	-
	-	1922.
1905 1917».	-	(1888–1920)–
Дружбы парк,	-	1917,
».	-	-
1957	-	-

Дубки улица, . -
 1967 . - 2122.
 ». , , -
), . (.
 . . .
 1922 . . (.
), 1925 -
 . (.
), . 1920- (.
).

Дубнинская улица, -
 1966 . - 2225. -

Дубнинский проезд,
 . . . 1994.

Дубовая улица (переулок) (.),
 . 1 2 .28 . (.)
 . (. 20 22). -
 1970.

Дубовая Роща (Дубовка), поселок, -
 « . » 1929. -

Дубовая Роща (Дубовой Рощи) ули-
ца, . . . -
 , . . . 1965 -
 (. -
 1926 . . . ; 1922 - ;
 697 ; 1922 - ;
 . . .) . -

Дубовой Рощи проезд, . . .
 . 1930- . . .

Дубосековская улица, -
 . . . - 2- . . .
 (. . . , . . .) . -
 1866 1966 . . .
 (. . .) . -

Дубравная улица, . . . 1995. -
 . . . 357, 366 4518. -

Дубровка, деревня (слободка).
 XVII . . . « . . . -
 , . . . , -
 ». . . .

1778 . . . 1923
 , . . . 2- . 1920-
 . . . -
 , . . . -
 , . . . -

Дуброво-Ильинская улица, -
 . (. 17/1 19/2) -
 . (. . . -
). , , . -
 1980, . . . -

Дубровская 1-я улица, . . . -
 -
 1928 . . . -
 2- . . . -
 . . . (. 4- -
), . . . -
 1950- , 1981 . . . -
 2- . . . (.) . -

Дубровская 2-я улица, . . . -

Дубровская 3-я улица,
 . . . ; 1950-
 . . . (. . . 1974. -

Дубровская Новая улица – . . . -
 ; . . .

Дубровский переулок, . . . -
 1- . . . 1922 – 1- -
 1969. . . .

Дубровский поселок – . . . ,

Дубровский проезд, . . . - . . .
 . . . 1928 – . . . -
 (. . .) . -

	1974	-	Дурасовский переулоч,	-
Дубровский 1-й переулоч –		-	XVIII –	(
1-		-		
Дубровский 1-й проезд,		-		
1928	1-	-		
2-		-		
		-	XIX	
		-		(
	1985	-		1793
		-).
Дубровский 2-й переулоч,		-	Дурнинский переулоч –	-
() 1928,	1936	-	
		-	Дурнов(ский) переулоч –	-
Дубровский 3-й переулоч,		-	Дурновский переулоч –	-
2-		-	Дурновский переулоч –	-
3-		-	Дурновский переулоч –	-
1950-		-	Дурной переулоч () –
Дубровский 4-й переулоч –		-	Дурной переулоч () –
Дубровский 5-й переулоч,		-	Дурной переулоч () –
		-	Дурова улоч,	
		-		
1973.		-		
Дубровское шоссе –		-		
Дуговая улоч,		6-		
1930		-		
		-		
	7-	-		
	« 6-	-		
».		-		
1965		-	1590-	
Дудинкоч улоч,		-) «	».
		-	«	
		-		»,
	1964	-	1665	
		-		
		-		
«Дукс» Зоводч тупич –		-		
«	»	-		
Думский проспект –		-		
		-		
Дунаевского улоч,		1928	()
5-		-		
		-		
	1962.	-	1635,	3/13;
	(1900–1955) –	-	1930-).
		-		
		-		
Дундичч Олоко улоч –		-		
		-		
		-		



1882

1601 . « .) .
 , ...» (.
 . , 1869. . 414).
 XVIII . 1732 « » 2-
 (, 1750
 . 1763
 «
 XVIII . 1-
 , 1716 . XIX .
 1912 (. «
 » 1923–1924).
 1927.

(1863–1934) –
 . 1919
 , 1982 –
Духовской переулок,
 . 1912 –
 (1829–1838).
Душинская улица,
 . 1910- . 1924:
 , « 1916–1920
 , . . .
 »,-
Дыбенко улица,
 . 4934. 1964.
 (1889–1938) –
 , .
 , .
Дымковский проезд,
 (. .) .
 . 1964 . 1970- .
Дыхов(ский) тупик,
 , 2- 3-
 ; . 1970- .
Дьяково (Дьяковское), село.
 . 1401. . XVI .
 (. . , 39, . 7). 1960
 . 1971
 « . ».
Дьяково Городище 1-я улица,
 . 1966 –
 (.) .

Дьяково Городище 2-я улица,	-	1-	-
1966 –	-	.):	-
Дьяковская площадь (площадка),	-	1900	-
1-3-	-	..	-
.3 .5	-	1820-	-
1905,	-	1930-	1905
Дьяковский переулок ()–	-	1- (.) 3-	-
Дьяковский проезд –	-	1930-	-
3-	-	Дьяковский Край улица,	-
Дьяковский 1-й переулок –	-	1966;	-
Дьяковский 2-й переулок,	-	1970-	-
.XIX .	-	Дьяковское, село –	-
. I .	-	Дьяконовский переулок,	-
;	-	.)	-
..	-	XX .	-
3- .).	-	1970-	-
Дьяковский 3-й переулок,	-	1922	-
	-	1970-	-

Е

- Евдокимовская улица** – (1951;)
- Евпловка улица** – ()
- Евреинов переулок** – (1756–1815),
- Европы площадь**, 1965
2001. « ».
- Егерская улица**, 1- « 1913
XVII .
» (1972).
1921.
- Егора Абакумова улица**, 1964.
(1895–1953) – «
» 1935–1939.
- Егорьевская улица**, 1968 – ().
- Егорьевская улица (переулок)** () – ;
- Егорьевская улица** – ()
- Егорьевский мост**, « »). – 1922.
() 1878.
- Егорьевский канал** – (1862
- Егорьевский переулок** – ; 1922,
; 1934;
- Егорьевский проезд**, 1968 – (, .7);
- Еготьевский тупик (переулок)**, 1934,
1930 – I-



, 1883

- Единоверческий проезд**, ()
- ()
- « »). (– 1922.
- () 1862
- ; 1922,
1934;
- .
- 1934,

Единоверческий Верхний переулок, 1970-	Ейская улица, 1967
Единоверческий Нижний переулок, 1970-	Екатерининская площадь –
Единоверческий Средний переулок, 1970-	Екатерининская улица () –
Ездаков (Ездоков) переулок, (1959) « 1940- XIX XX «» » (1972) XIX – 1875 (...) 1930- 1922 ? ?), 1925 « » Ездоков переулок () –	Екатерининская Большая улица, (19) 1910, (), 1876 1979 Екатерининская Малая улица, (): 1- 1895 1910. Екатерининский переулок – () Екатерининский проезд – Екатерининский проспект () – Екатерининский Большой переулок – Екатерининский Малый переулок – Екатериновка, деревня (поселок), () 1- XIX 1960.

Екатерины Будановой улица,	-	-	-
1962.	-	(. . . , .10),	-
(1915–1943) –	-	1825.	-
20	-	Елизаветинский проспект –	-
;	-	9-	-
(1993).	-	Елизаровой улица –	-
Екиманская улица –	-	Елинский проезд,	-
Елагинский проспект,	-	-	-
Еланского улица, 2-	-	-	-
.XIX .–	-	1910	-
1965.	-	.1930-	-
(1894–1964) –	-	Елисеевский переулок,	-
Еленинский проезд (переулок),	-	(-
-	-	1620,	-
1922.	-	1818,	-
1980.	-).	-
Еленинский проспект –	-	1686 .,	-
8-	-	1720 .,	-
Елены Колесовой улица,	-	(. . 1764 274). . .	-
1966.	-	(. . 1777 10):	-
(1920–1942) –	-	(-
»–	-	-	-
Елецкая улица,	-	.XIX .–	-
1977	-	:	-
Елецкий переулок,	-	-	-
1922 –	-).	-
1631 (-	.(-
.8–10).	-	1922.	-
1968	-	1547 .(-
«	-	.1962. 3)	-
».	-	».	-
Елизаветинский переулок (проезд),	-).	-
1896,	-	(. .	-
1908	-)	-
Елохово, местность.	-	-	-
1925;	-	1389 .,	-
(-	,	-
).	-	-	-

Енисейская улица, . . . -4- . . .
 1964
Епифанов переулок –

Ергольский переулок –

Ерденево, село,
 (.) ;
 XVI ;
 1692, 1703
 , 1783
 (.)
 1743,
 1763 ;
 1776 2 ; 1818
)
Ерденевский мост,
 (.)
),
Ерденевский проезд –

Ереванская улица,
 – 4330.
 1965 ,

Еремеевский переулок (.) – ;

Еремеевский переулок (.) – ;
Еремеевский проезд,

 1-

 1970-
Ермакова Роща улица,
 XIX ,
 (. 29, 1),
 1880-
 (1815–1895).
Ермаковская улица –
Ермаковский район –
 3- ;



. , 1881
Ермолаевский переулок,
 XVIII – 1793 –
 « XVII »,

 XIX
 (. 1610,
 1932, – 21).
 1961–1994 –
 (1867–1959) –
 ;

Ермолов переулок (.) –
Ермолова Генерала улица –
Ермоловой улица –
Еропкинский переулок,
 1-
 XVIII (.)
 1737-45 1716) :
 1716
 ; 1747 49
 ;
 ; – (.)

 1728

Ж

- Жадова Генерала площадь** –
Жасминная улица,
(.), 1964.
1973.
- Жданова улица** –
Жданова улица (.) –
- Жебрунова улица** (1986),
–, 1925 –
(.)
1957. 1986.
(1898–1917) –
- Жебрунова улица** (1986),
1986 – 2-
- Жевлюков переулок**,
–
(.); 1922 –
1925.
1970-
(?–1921) –
- Железнодорожная 1-я улица**, 2-
6- –
1986
- Железнодорожная 2-я улица**, 1-
5- 1986 –
- Железнодорожная 3-я улица**, 2-
6- 1986 –
- Железнодорожная 4-я улица**, 2-
6- 1986 –
- Железнодорожная 5-я улица**, 2-
6- 1986 –
- Железнодорожная 6-я улица**, 1-
5- 1986 –
- Железнодорожный проезд**, 1-
1986 –
- Железнодорожная улица**,
.
- Железнодорожная улица** (.),
1964
1968.
- Железнодорожная улица** (.) –
) – 9-
- Железнодорожная улица** (.) –
- Железнодорожная улица** (.) –
) , 1970.
- Железнодорожная улица** (.) –
) , 1968.
- Железнодорожная улица** (.) –
- Железнодорожная улица** (.) –
- Железнодорожная улица** (.),
1965.
- Железнодорожная улица** (.) –
1-

Железнодорожная улица () –	Железнодорожный тупик (), 1963 .
Железнодорожная улица () –	();
Железнодорожная улица () –	3-
Железнодорожная улица (),	1968.
Железнодорожная улица () –	Железняк Матроса бульвар –
Железнодорожная улица () –	Жемчужной аллея,
Железнодорожная улица () –	1970.
Железнодорожная улица () –	2- ;
Железнодорожная улица () –	(1768–1803) –
Железнодорожная улица () –	Жеребцовский переулок –
Железнодорожная улица () –	Жеребцовский тупик,
Железнодорожная улица (),	1- XVIII
Железнодорожная улица (),	1961 .
Железнодорожная улица () –	„ XIX –
Железнодорожная улица () –	1780
Железнодорожная улица () –	1955;
Железнодорожная улица () –	Жерновский переулок –
Железнодорожная улица () –	Живарёв переулок,
Железнодорожно-Полевая улица (), () –	2- 1818 .
() () .	1826
1960- .	1870-
Железнодорожный переулок () –	2- ().
Железнодорожный переулок () –	()
Железнодорожный 1-й и 2-й переулок (),	„ –
1968.	1940- .
Железнодорожный проезд,	Живарев проезд –
XX	Живинская улица –
1-	Живова Анатолия улица –
Железнодорожный проезд () –	Живодерка Старая улица –
2-	Живодерная слобода –
Железнодорожный проезд () –	Живодерная улица () –
Железнодорожный тупик () –	Живодерная Новая улица –

Живодерный переулоч () – » – . .1. .3.
Живодерный Старый переулоч – . ., 1891. .11). . . .
Живописная улица, – 1677 «
 1958 « » (. ., 1990.
 »). 1725 « -
Живописный мост, .
 2007, -
Живорезский переулоч (проезд) – .
Живорыбный проезд (переулоч), » (. .10. .,
 () - 1839. .127). 1752 -
 „ -
 1629, 1782 1763 (-
 ; . XIX , 1782).
 1938 1812 .
Жигаревский переулоч – **Житомирская улица,** .
 1- . 1939 – .
Жигулёвская улица, (1821–
 1877) – . 1965
 3407 3871. 1964 -
 1982 -
Жигулёноква Бориса улица – . 1965. -
 1977.
Жидков переулоч, 7- **Жолтовского улица** – . -
 (.
 2- -
). 1961–
 XX . 1968), -
 1970- . **Жужа улица,** .
Жидков переулоч, 2- .
 1970- -
Жильцов переулоч () – . **Жуков(ский) переулоч** – .
 1- .
Жильцов переулоч (.) – . 1654(. .2. .640).
 ; . 1667 (. .1. .462–464).
Житная улица, . XIX .: . 1818–
 , - , 1826– -
 . (-
 1701 . (« ... 701 .). -
 , 1819 .

1815 . -
; 1826 . -
. XIX . -

Жукова Маршала проспект – . -

Жуковский проезд (.) , -
1966. -

Жуковский проезд (.) – . -

Жуковского улица, . -
. XVIII . -
. XIX . – . -
. XIX . -
(. , .) . -

1936. -
(1847–1921) – . -

Жулебино, деревня. -
, « . -

»,
1573-74 . ; -
« . -
» 1629 . -

1960. -

Жулебинская улица, -
I- -
1986 . -

Жулебинский бульвар, -
1995. -

Жулебинский проезд, -
1986 – . -
2- . -

Журавлёв Верхний переулок, . -
1- . -
. XIX . – . -



, 1882 . -

I- -
, 2- . XIX . – . -
(. -

(): . -
1736, 1929, -
– .7). 1929 . -
(1881–
1919) – . -
1917 . -

Журавлёв Нижний переулок, . -
XIX . – . -
XIX . – . -
1929. . -

Журавлёва площадь, -
” . -
1798 . -

1929. . -

Журихин переулок – . -
2- . -

З

Забелина улица,	-	1928,	-	4-	.
(.	.	.	1930-	.
),
XVII	.	«	»-	.	.
XVII-XVIII
XVIII	.	1900.	.	-	.
:
XVIII
(.
1961.
(1820–1908) –	.	1908	.	.	.
Забелинский проезд –	.),	1914	1-	.
.
Заболотье, деревня,	.	2-	.	1983 1-	.
1759 –	.	.	.	2-	.
.	.	.	.	100-	.
Заболотье,	XVII
(10.	49).	.	«	» (1922 –
Заболотье улица –
Заболоцкий переулок –	.	.	.	Заводская улица (),
.
Заборный переулок –	.	.	.	1965.	.
5-, 6-	.	.	.	Заводская улица () –
Заборовский переулок –
.	.	.	.	Заводская улица (),
Заваруевский (Заваруев, Заворуевский) переулок,
.	.	.	.	1964.	.
1970-	.	.	.	Заводская улица (),
.	.	.	.	() –
.
.	.	.	.	1987	.
.
Заветная улица (),	.	.	Заводская улица (,
1968 –	.	.	.	1963),	.
.	.	.	.).	.
.	.	.	.	1967.	.
Завода «Дукс» тупик,	2-	.	.	Заводская улица () –
(.
)

Заводская улица () – . ,	1874	-
Заводская улица (.),	1870.	-
1969.	1929,	, ..
Заводская улица (),	1917	-
”		-
1980.	Загородный 1-й проезд,	-
Заводская улица () – .	1-	-
1- ;	1960- . 1-4-	(-
Заводская улица () – .	1930 .	3- -
Заводская улица () – .)	-
Заводская 1-2-я улица () – .	1929; 5- 6-	-
1-2-	1956.	-
Заводский переулок (тупик) – .	Загородный 2-й проезд,	-
;	1-	-
Заводское шоссе (),	1975.	-
1996.	Загородный 3-й проезд,	6- -
Заводской переулок (),	1929	, -
1987.	1-	-
Заводской проезд, 1- 6-	1975	, -
1949;		-
Заводской тупик (),	Загородный 4-й проезд,	-
Заводской 1-2-й проезд () –	1929	-
2-3- ;	1960-	-
Заворуевский переулок –		-
Загородная 1-я улица,	Загородный 5-й проезд,	-
1929.		-
1975.	Загородный 6-й проезд,	(-
Загородная 2-я улица,	1-	-
() .	1950).	-
1950).	1956.	-
Загородная 3-я улица,	2-	Загородный Двор улица –
()	2-	-
1950).	Загорского проезд,	-
Загородного двора Воспитательного	1938.	-
дома 1-4-й переулки –	(1883–1919)–	-
1-4-	(),	-
Загородное шоссе,		-
..	Загорье, поселок,	-
	()	-

XVIII – 1- . XIX .	1646.	1925–1930	1968.
;	-		
;	-		
;	-		
1960.	-		
Загорьевская улица,	-	Зайчиков переулок –	;
1964:	-		
	-	Залавочная (Заливочная, Заволош-	
	-	ная) улица –	
	-	Залесский проезд, 1930 –	-
	-	():	-
	-	(.13);	-
	-	()	-
	-	()	-
	1964	1964.	1970- .
Задняя улица () –	-	Заморенова улица,	
;	-		XVIII . –
Задняя улица (),	-	()	-
()	-	()	-
),	-	():	-
1960- .	-	()	-
Задняя улица Петровских Выселок –	-	()	-
1- .	-),	-
Задняя улица () –	-	1923.	-
-	-	(?–1921) –	-
Задняя улица (),	-	1905	-
1917,	-		-
()	-	Заморинский переулок –	-
1950- .	-		-
Задняя 1-я улица –	-	Замоскворечье,	-
1- ;	-		XIV–XVII . –
Задняя 2-я улица –	-	,	XVIII . XVII .
2- ;	-	()	-
Задняя 3-я улица –	-	.10. .49).	-
3- .	-	Занеглименье, XV–XVII	-
Задняя 4-я улица –	-		-
4- ;	-	. XV .	-
Задняя 5-я улица,	-	Заозёрная улица () –	-
1950.	-		-
Задонская улица (),	-	Заозёрная улица,	-
1965 –	-	1985	-
1973.	-		-
Задонский проезд,	-	1986	-
1976	-		-
	-		-
Зайцев переулок,	-	Западная улица () –	-
()	-	4 ;	-
« »).	-	Западная улица () –	-
1922	-		-

Западная улица, 1958	-	Заречная улица, 1958	-
Западный мост, 1937.	-	Заречная улица (), 657. 1987.	-
Западный, поселок. 1959	-	Заречная улица (, 1964), ;	-
	1984	Заречный проезд, -	-
Западный 1-й проезд, 4-	-	Заречье – -	-
1–4- 1965;	-	Заречье, поселок, 1960	-
3-	-	Заречье, поселок, 1968	-
Западный 2-й проезд, 1-	-	(, 1856	-
Западный 3-й проезд, 1-	-);	-
Западный 4-й проезд, 3-	-	Заречье улица, 1994	-
Заповедная улица, 1978.	-	Зарядский переулок –	-
Запорожская улица, (3702). 1966	-	Зарядье, ;	-
Запрудная улица (), () ;	-	XVI ,, 1596	-
(1970-).	-	1626 . : «...»	-
1980.	-	, » . 1960-	-
Запрудная Большая улица ()–	-	;	-
Запрудная Малая улица (), 1970-	-	(.), ;	-
Зарайская улица, 1- 1964, – I- 2-	-	, (), 1964–1967	-
Заревый проезд, 1967 «	5008.	« »(.), 2007	-
».	-	Зарядьевский переулок, -	-

1968
«...».

Заставный переулок,
1922 –
«...».
1852 ..
(...)
XIX
1922
(...)
, 1925

Затонная улица,
1964
– 3739.

Затрапезный переулок –

Захарково, деревня.
1584-86 ;
XVII
–1 1934
1960

Захарковская 1-я улица,
XVII ...

Захарковская 2-я улица,
1-
Захарковская 3-я улица,
1965 –
XVI-XVII
–
(...)
[...]

Захарова Маршала улица –

Захарьино, село. XVI –
I 30 1698 .
«...» (...)
.28 ; 1672

), 1995 -
Захарьинская улица,
3 «...»,
(1829–1897).
1986
Захарьинские Дворики, деревня.
(1856 . 1926 –
)
Захарьинские Дворики улица,
2007. – 6421.
Зацепа улица,
XVIII
XIX .. «

1701–1703 ()	XIX .
;	1912
1702 527);	1917
XVIII . « ...» (1775)	Зацепский проезд –
1738 .–	Зацепский тупик,
1748	XIX .
1735	Зачатская (Зачатийская) улица (
75	Зачатьевский 1-й переулок,
90	1584
1793,	1547
1820-	1657 .–
	1852 . 1-
	1968–1994 – (.).
	Зачатьевский 2-й переулок, 1-
	XIX .
	Зачатьевский 3-й переулок, 2-
	XVIII .
	XIX .
	Зачатьевский Малый переулок –
	2-
	Зачатьевского монастыря площадка,
	2- 3-
	(1882).
	Зашохма улица,
	1970-
	« »–

	1- 1977.	-		-
Звенигородский 4-й переулок (-	: «	-
)		-	», «	-
3- 1930 –	1939	-	», «	-
	1977.	-	».	-
Звенигородское шоссе (-	Здоровый Отдых, поселок.	-
)	1977.	-	1932	-
Звенигородское шоссе,		-	«	-
		-	1–11-	-
		-	Зелёная улица (-
	XIX	-) –	-
		-	Зелёная улица (-
		-	7-	-
		-	Зелёная улица (-
		-) –	-
1- 4- 2005 (3-		-	Зелёная улица (-
)		-	7-	-
Зверев мост,		-	Зелёная улица (-
		-)	-
	(1930	-	Зелёная улица (-
	XIX	-	3-	-
Зверев переулок (-	1981 (-
) –		-)	-
Зверев переулок (-	Зелёная улица (-
1- ;		-)	-
Зверинецкая улица, 2-		-	, 85–91.	-
		-	1977.	-
		-	Зелёная 1–2-я улица (-
		-	4–5-	-
		-	Зелёная 1–4-я улица (-
		-	2–5-	-
		-	Зелёная 5-я улица (-
	1922:	-)	-
	XVII	-		-
Звонарский переулок (XIX	-	1968.	-
) –		-	Зелёная 1-я улица (-
Звонарский переулок,		-	15-	-
	XIX	-	Зелёная 2-я улица (-
		-	12-	-
		-	Зеленогорская улица –	-
	XVI–XVII	-	Зеленогорский 1–3-й переулок,	-
	XIX–XX	-		-
	1941–1994 – 2-	-	1928.	-
		-	1970-	-
Зденека Неудлы площадь,		-	Зеленоградская улица,	-
		-	1124.	-
2- 1978.	(1878–1962) –	-	1966	-
		-	Зеленоград,	-
		-		-
		-	1958–1963.	-
		-	1963	-

Земляной город. 1570–1580- »(.
 .37. .174);
 (. -
). 1590- , , -
 .1630- (-
) (-
) (-
). (-
) « , -
 ; -
 99 , 100 -
 » (. .14. .43). -
 « », . . -
 , -
 : « 7102 [1593/94] -
 1591 . -
 - : (-
 . 2. ., 2000) -
 , , -
 « -
 , , -
 » (. .34. .197). ,
 1475–1598. ., 1966. .441). « 7102 .
 1591 : « -
 . .1. ., 1851.
 .1258). -
 , 1629, -
 « » -
 » (1475–1605 . .3. (., 2007), -
 ., 1984. .201). -
 . « 1641. -
 26 ... -
 52 58, 12 (XVII .-
 : . 5). ; -
 » (. .214–215). 1597 ., . . -
 , -
 « 11 : , -
 , , , -
 » (. .14. .11). , , , -
 , , -
 . - , -
 1590: « -
 , , -

... () -
 - , -
 ... - , -
 - 1620 . , -
 » (. 2. , , -
 . 337-338). - , -
 , , - 1635 . « -
 . , -
 « », -
 » - . , -
 , , -
 « » (. , -
 , (. 1639 . « -
) . », -
 - , -
 (. 2. (-
 . 515-527): «). -
 - , -
 » - 676 (1467 - « -
 1770), « » - . . -
 » - 1050 . , -
 (2278 - 2790), « , -
 » - 650 . (1410 - 1600), -
 « » - -
 750 . (1628 - 1660), « . XVII . , -
 » - 2009 . (, , -
 ; , -
 1009: 2189 - 2190), (-
 « » - 615) -
 . (1335 - 1500), « , -
 » - 681 . , -
 (1478 - 1496), « . 1637 -
 » - 559 . (1213 - 1638 . »
 1660). (- , -
 - ,) . -
 - , -
 (- , -
 : « 1638-41 , -
 (!) 15 »). -
 - , -
 : « [24 -
 1637] , -
 : -
 -
 ...

; 4 , - ,1 -
 - , - , 2 -
 ... , ; , 2 -
], ... , [27 - ; , 4 -
 , , : , 2' -
 : ... , , , -
 : ... -
 : XVII . »(. .2. .115). -
 : XVII . 3 -
 : ... , -
 : XVII . -
 : « , -
 . .2. ., 1851. .555-556). -
 , « » (. . -
 », ; « (-
), . , 1911. .11.). . XVII . -
 . , -
 . , -
 1640 (. .570, 583, 609, -
 634; . .10. .289). ; . XVII . -
 : « - , 1678 -
 7146 [1638] 21 .8. .97; (. -
 , ; - .); -
 ,) . (. -
 ... 30 -
 »(. . 34-
 . , 1888. .53). -
 , -
 . , 1639 - 1683-1742 3 -
 : , -
 « ... , -
 , -
 . 1816-1830 3 -
 ... 8 -
 , -

Землянский переулок, XVIII
1954
(). 1994 – XX

Землячки улица –
Землячки улица () –

Земский мост, (1925).

Земская Большая (3-я) улица –
1-

Земская Малая (1-я) улица –
2- ;

Земская Средняя (2-я) улица –
;

Земский переулок, XVIII
(2-)
()

XIX – 1818
()
); 1912

Зенитчиков улица, 1996.
53- 350.


ЗИЛ, 1958
1990-
().

Зимин тупик – ;

Зимний проезд (, 1961),

Зиновьев переулок –
Зиновьева улица –
Зиновьевский переулок –

ЗИС поселок –



, 1881

Златоустинский Большой переулок,

1547 . –
1620 . –
(1412,
1933;
– .5

5). 1930–1994 –
;

Златоустинский Малый переулок,

XVIII . – « (–
) ,
» . 1930–1994 –

Златоустовская улица, 8
(1986

Злобина улица –
2-



Знаменский Большой переулок,

XVIII (-
 - 1717 546):

.9,
 1540, 1686,
 1809; 1929).

XIX 1819 . 1-

(. 1)
 ,
 1939–1985 – (1951 – .)
 , 1985–1994 –
 (1909–1939) –

**Знаменский Большой переулок (-
) – ;**

**Знаменский Большой переулок (-
) – 2-**

Знаменский Малый переулок,

XIX 1926 (.)
 1994

**Знаменский Малый переулок (-
) – ;**



, 1881

, 1881

Знаменка улица,

XVII
 (-
 . XVI 1931,

. 15 19).
 (

). 1925–1994 –
 1924

Знаменская улица,

(.)
)

Знаменские Садки улица,

1990.

Знаменский переулок –

Знаменский 1–3-й переулки –

1–3-

Знаменский проход –

Знаменский Малый 1-й переулок –	
1-й переулок	
Знаменский Малый 2-й переулок –	Золотая улица () –
3-й переулок	
Знаменское-Садки, село.	Золотой переулок (проезд),
1617	()
	9-й переулок
()	
1687	
(1756	Золотой переулок () –
1929).	
XVIII	Золотой Рожок, река,
()	1930-
()	
Знаменское, село () –	
Зои и Александра Космодемьянских	
улица,	Золоторожская набережная,
1922	1914
(« »	
«	Золоторожская улица (1919) –
»	
1950	Золоторожская улица (1994),
	1994,
1930-	
1938	Золоторожский мост,
1950 –	()
(1897.
1960.	Золоторожский переулок (тупик) –
(1923–1941)	
(1925–1945)	Золоторожский проезд,
	1926–1951 –
Зои Космодемьянской улица (Золоторожский Вал улица,
) –	1922 –
Золотарев переулок –	
Золотая улица,	Золоторожский Верхний переулок,
()	
XX	
1930-	
(
«	

. ().	-		-
1914.		1912	-
Золоторожский Нагорный переулок (тупик) –			1951
Золоторожский Средний переулок,			
2-		Зоологический переулок,	
„ – . (1760, . (
. .). 1914 (1912 „ . 13).	
« » 1917 .			
).		Зоологический тупик,	
Зональная улица,			
1977 –		1910- .	
«		Зоопарк (Московский зоологический парк),	
» (1864	
–			
1948–1953			
).			
Зонточный переулок,		. .10 ,	
(4 ,	
),		286	
– I-		1905	
2- . XIX .		1919	
1852 (1922	
)		1926	18
. 1970- .		(1906	
Зоологическая улица,)	
. XIX .			1990
. XIX .			
;			3
; , 1912,			
;			
1882 ;		100.	
;		Зорге улица,	
(,		1950 2-	
).		1964.	
1910-		(1895–1944)–	
;		, 1944	
;			
;		Зубарев переулок,	
;		(
„ ,).	. XX .
1879			
);		1918–1922 –	

Зубовская площадь,

1985–1994 –



, 1882

Зубовская улица,

XVIII

XIX

1624,
1709,

1930);

Зубовский бульвар,

XVIII

1830-

1810-

1938

Зубовский переулок –

Зубовский проезд,

XX

1922.

Зубовский Вал –

Зуевская улица,

.7.

1965

1970-

Зыково, платформа –

Зыково (Петровское-Зыково), сельцо.

XVII

1685

». 1776–1783

()

1902

() .9

1930-).

1905

Зыково Новое, поселок.

1830-

1901

Зыково Старое улица –

Зыковская Старая улица,

1950- ()

Зыковский переулок –

Зыковский проезд –

И

- Ибрагимова улица,** XIX в. (1850–1927) – «Ибрагимовская» (1875–1927), 1957. (1899–1957) –
- Ивана Бабушкина улица,** 1955. 2-й этаж. 1963. (1873–1906) –
- Ивана Сусанина улица,** 4944. 1966. 1613,
- Ивана Франко улица,** 1962. (1856–1916) –
- Ивановская площадь,** XIX в. 1920-е гг. 1329. (1505–1508), 81 (1600), «Ивановская» (XVII–XIX вв.).
- Ивановская улица,** (1882) –
- Ивановская улица (тупик)** –
- Ивановская улица (тупик)** –
- Ивановская Большая улица** –
- Ивановская Горка,** (1882) –
- Ивановский мост,**
- Ивановский переулок (тупик)** (3-й этаж) –
- Ивановский переулок (тупик)** (3-й этаж) –
- Ивановский переулок** –
- Ивановский переулок** –
- Ивановский переулок (тупик)** –
- Ивановский проезд,** (1600), «Ивановская» (XVII–XIX вв.).

Измайловская улица,) . . .	
. XX .	- I-	:	(; -
Измайловская Пасека поселок,	1865	. 23. . 1262).	-
		Измайловский бульвар,	3- 16- 1949.
		Измайловский мост,	-
Измайловские пруды,			
	1676	«	Измайловский поселок НКПС –
, 2	,	,	Измайловский проезд,
,	,	,	- . 1972
,	,	,	(
, 4	,	, 2	XVII ;
,	,	, 4)
, 2	,	,	Измайловский проспект,
37	» (. 21. . 232).		2- . - 16-
	13	.	1949
,	(Измайловский тупик,
,	(,	,
(,	,	. 1930- .
(,		Измайловский Вал улица,
(:		. 1922 –
)	,		Измайловского Зверинца 1-я улица,
():		. 1- - 2- . -
1664	,	()	1929 . -
«			-
,		,	, 1731
			1826.
	...		1935.
1665	...	»;	Измайловского Зверинца 1-й пере- улок, 1- .
. 23. . 798).	(.	
(:		Измайловского Зверинца 2-я улица,
,	:		
(,	(Измайловского Зверинца 2-й пере- улок, 1- .
(,)	

Измайловского зверинца 3-й переулок, 1- 2- . 1970- .

Измайловского зверинца 4-й проезд, 1- . 1950- .

Измайловское шоссе, . -

Изоляторный (Изоляторский) 1-2-й переулок, 2- . ; 1- . -
 ,, 2- - . 1922 -
 « » (1896). -
 - ()
 1-2- .: , .
 . 1960- « » -

Изумрудная улица, . - 1556 . « , -
 « - , -
 - - »
 ». . 1964 - (. .1. .314): 1626 -
 .() .(- (-
 -).

Изумрудный проезд, . 1869. .427) – . 1935–1994 –

Изюмская улица, 1- . (1888–1935) –

1986
 (). , (-
). 1994 -

Изютино, сельцо – . , .

Иконная улица – .

Иконный переулок – . ,,

Икшинская улица, .
 (.) .
 1964 .

Илимская улица, . -
 1965 . , -

Иловайская улица, . -
 .() . 1968
 . () .

Ильинка улица, . .
 - -
 () .: -
 (. XIV ,,
 1626; 1799, 1839
 : .6). -
 1472 .: « -

...
 ,
 » (. .18. .242).
 1520 «

» (. 15.
 .299).
 (.3/8; -
 « » « XVIII .)
 », -

1547 .;
 1556 . « , -
 , -
 »
 (. .1. .314): 1626 -
 (-
 , -
 .
 ,, 1869. .427) – . 1935–1994 –

(1888–1935) –

Ильинская площадь, . XIX .
 - .

Ильинская улица () –
 2- .

Ильинская улица () –

Ильинская улица () – . . -

” .
Ильинская улица (), -
 .(.27 29)
 - . 1968.

Ильинские Ворота площадь, .
 , ” .
 (.) - -
 . 1934 -



, 1884

Ильинский бульвар,

Ильинский переулок,

Ильинский переулок (3-й)

Ильинский переулок (1-й)

Ильинский, поселок,

1940-

Ильинский проезд –

Ильинский сквер,

1881

Ильинский тупик, (.), « » (

XVI .., 1680–1697; 1933).

Ильинский тупик (2-й) –

Ильинский 1–2-й проезд (переулок) – 1–2-

Ильинское шоссе –

Ильича площадь –

Ильича Застава площадь –

Ильичевский проезд,

. XIX . – 1922

, 1922 – 1980.

Ильменский проезд,

3599. 1966

9464

Ильюшина Академика улица –

Ильюшина Пашня улица –

Императорская площадь,

. XIX .

Инвалидная 1-я улица –

1-

Инвалидная 2-я улица –

2-

Инвалидный проезд –

Инвалидный рынок –

Инвалидный тупик –

1- ;

Индигирский проезд,

– (). 1964 . 1970-

Индиры Ганди площадь,	-	Институт Пути,	-
1985.	-	-	-
(1917–1984) –	-	1946. 1987	-
Индустриализации улица –	-	Институтская улица () –	-
5-	-	Институтская улица () –	-
Индустриальный переулок,	-	Институтская 1-я улица,	-
XIX	-	«	-
»;	-	»	-
1877.	-	(-
1930- 1925	-	1960)	-
(-	Институтская 2-я улица,	1-
)	-	Институтская 3-я улица,	-
250	-	Институтский переулок (),	-
(-	1964.	-
1922–	-	Институтский переулок,	-
).	-	-	-
:	-	XIX	-
,	-	(-
(-	XX	-
300	-)	-
Инессы Арманд улица,	-	Институтский проезд (переулок) (-
1984.	-) –	-
(1874–1920) –	-	Институтский тупик () –	-
Инехов переулок –	-	Институтский 1-й проезд,	1- 3-
Инженерная улица,	-	Институтский 2-й проезд,	1-
1964.	4167.	Институтский 3-й проезд –	-
Инженерная улица () –	-	Инструментальный мост (1882),	-
Инициативная улица,	-	Инструментальный переулок,	-
Иноземная улица,	-	(-
4-	-	1922.	-
)	-	1970-	-

1813 -
 1970- .
Интернационала Третьего поселок,
1-4-я улицы – 2- ,
 3- , 5- .
Интернациональная улица (-
), -
 1966. -
Интернациональная улица (-
) – . -
Интернациональная улица (,
 1969) – . -
Интернациональная улица (,
 1969), -
 1969. -
Интернациональная улица () – -
Интернациональный проспект – . -
Интернациональный тупик – . -
Иоакимовская улица – . -
Ионинская улица, . (-
) . , . (-
) 1626 .
 (« »); . (,
) .
Ионинский переулок, ()
 1910–1920- ,
Иосипа Броз Тито площадь, // -
 1981. 21. ., 1875. . 328–333). -
 (1892–1980) – (-
) 1472, -
Ипатовка, дачный поселок, 1757, , -
 1908) . 1793 -
 : -
 (-
) . -
Ипатовка Новая улица, -
 (,) : -
 XIX . -
 1921 (-



1884
Ипатьевский переулок, . -
 () -
 1560 : -
 (. 1895. . 3. . 144). -
 1588 . (-
) , 1838. -
 . 411). -
 , 1626 .
 (« »); . (,
) .
 ()
 // -
 . 21. ., 1875. . 328–333). -
 (-
) 1472, -
 1757, , -
) . 1793 -
 : -
 (-
) . -
Ирининская улица – . -
Ирининский 1-й переулок, -
 XIX . -
 (-

Кадашёвский 1-й переулоч, (XVII–XVIII) XV .– « » – .1. .337; 1713 – 2- .7/14). XVIII .– . XIX . – 1- 1912.	Кадашёвский Большой переулоч – 1- Кадашёвский Малый переулоч – 3- Кадашёвский Средний переулоч – 2- Кадетский плац, Кадетских корпусов плац – Кадетского плаца 1–2-й проезд – 1–2- Кадомцева проезд, 3656. 1967. (1881–1965)– 1905 1917.
Кадашёвский 2-й переулоч, 1- . XVIII .–) .(.), 1658: 1730- . XIX .– « » 1744 .,	Кадырова улоча, 2004 – 6132. (1951–2004) – Казакова улоча, XIX . ; 1749 156 – 1939 200- (1738–1812). 1770–1773. Казаковский переулоч ()– 2- Казаковский переулоч, Казанка (улоча), (), 10- (). Казанская улоча – Казанский вокзал, 1864 (–), 1894– (). 1913–1940 , 1987–1997
Кадашёвский 3-й переулоч, 1- . XVIII .– . 1658), 1793 . XIX . – 2- « » 1744 .,	Казанский переулоч ()– Казанский переулоч ()– 1- 1702 376), 1-



, 1882

Казанский переулоч, 1- -
 XVIII .: .
 ,
 1660 1680 (-
). 1876 -
 ;
 1886. 1935
 « », 1972
 , 1977–1980
 . 2000 -
 (. , 18).

Казанский переулоч (), -
 1965.

Казанский (проезжий) тупик (-
)– .

Казанский тупик (-
),
 „ 1- -
 ; .

Казанский 1-й просек, .
 XX . - .

Казанский 2-й просек, .
Казанцов переулоч – .

Казаринов переулоч ()– .

Казарменный переулоч ()–

Казарменный переулоч, -
 XVIII .- () (.
 1620 .,
), -
 :
 . XVIII . 1820- -
 :
 -
 2- . XIX . -
 . (-
):
 XVIII . -
 1922.

Казачий 1-й переулоч, . -
 . XVIII .- -
 . (.): -
 XVII . ;
 1831
 . XVIII .- -
 . (.). -
 , (. -
 , .37;
 1695).
 1642 « -
 ,
 -
 » (. . ,
 ,
 -
 . 1591

), 1657 -
 . XVIII – « XIX .-
 .: .

(1744
 1776 - ; 1818

). 1820- -
 „ 1880- - ;
 1912 – 1- .

Казачий 2-й переулоч, 1- -
 XVIII .

	(.)	Калинина улица (.) –
	.). 1930-	1-
Каланчёвская площадь –		Калинина улица (.),
	
Каланчёвская улица,		. 1970-
		(1875–1946) –
	
	
	. XIX	Калинина улица (.) –
	(.)	
	.). 1928	Калинина улица (.) –
	. (.)	
1752) –		Калинина улица (.) –
Каланчёвский переулок –		Калинина улица (.),
	
Каланчёвский проезд,	
 1970-
	. 1960-	Калинина улица (.) –
(.)		
Каланчёвский тупик,		Калинина 1–4-й переулки –
		1–4-
	(1852) –	Калининский мост –
	2- . XIX	
		Калининской Железной Дороги про-
		езд (. , 1961),
	(. ;)	
Калашный переулок,		Калитники,
XVII . (.)	 4-
		1989.
Калашный переулок,		Калитниково,
		1475:
		« »
	(1720)	
266).		(. 6. 200).
Калибровская улица,	
	
	. (.)	
	.), 1920- –	
	
; . 1930- –
	1953	XVI–XVII
« ».		(.);
Калинина проспект –
	
Калинина улица (.) –		1688
	 40
Калинина улица (.) –

Калитниковская площадь,
1970-

Калитниковская Большая улица,
(1922)

Калитниковская Малая улица,
1922 –

Калитниковская Средняя улица,
1922 –

Калитниковский поселок,
(1923–1930),

Калитниковский проезд (переулок),
.28 30)

Калитниковский Большой переулок –

Калитниковский Большой проезд,
1983.

Калитниковский Верхний переулок –

Калитниковский Малый переулок,
(1980.

Калитниковский Малый проезд,
1990. (

Калитниковский Новый проезд –

Калитниковское кладбище,
(1771. 1773

« 1838).

Калитниковской площади проезд,
(1961–1968).



, 1882

Калмыков переулок,
XIX

(1672, 1688

1936; 1990

Калошин переулок,
1724

XVIII (1750-

XIX 1752

1820- 1793

1780



XVIII

(1755 - **Каменный Большой мост,** -
). 1922 - ;
 . 1965 - .
 (1884–1964) - () -
 1899. 1994 « () () -
 » - 1643, 1687).
 : XVII . (. -) (-
 .). (. -
Каменнослободский переулок,); -
 . 2- . 1859 (. -
 - 2- ;). 1938
 1912 (. . . . , ,
 . XVIII . -).
Каменный переулок, -) .
 ; 1788 -
 324). (1723 (.) ; -
 ? , (. 4 1656; -

. 1930-). XIX . -)

1880 1938 (. . . . , , -

. . . .). , , -

Каменный Нижний мост – . - , -

. , 1793 -

Каменный Старый мост – . - , 1826 – -

Каменный Яузский мост – . - (. -

Каменщики Большие улица, -) (. . . .). 1923–

1994– (. . . .).

XVIII . : . XVII . - (. . . .).

Камер-Коллежский вал. 1731 -

1642 , , 1731–1732 « -

: « » (. . . .) -

150 , , -

– -

10 1742 : «... -

, , -

...» (. . .3. .456). , , -

Каменщики Малые улица, -

. : , , -

. : , , -

1782 458 – . - » . 37 -

1804 . - , , -

(. . . . 1950-). 1754 -

Камергерский переулок, . 1806 -

. (. . . .) , , -

« -

; 1621, 3, 4, -

1789). 6 ; 2 -

. (. . . .) , 4 -

1767 , 1 2 , -

; , -

. . . . »; -

. XIX . – , (. . . .) -

.) - ;

1741 (. . . .) , 1806, -

, -

1864 –

2- . XVIII . () ; 6) [« » ().

1) 1775: « ; 2) [; 7) ; 3) ; 8) ; 4) ; 9) ; 5) [; 10) []- ; 6) ; 7) ; 8) [» . XVIII .

1)] ; 1796 . () , XIX . (.);

; 2) 1852 . 18. () , 1852 ; 3) . 2- . XIX .

4) ; 5) – 1882 1 508. ()

1910;	-	1917 –	1913	«	»
1922.	:				
,	-	. XVII		,	-
,	,			,	-
,	,		1955	,	2-
,	,				
,	,				
,	,				
		Камушковский проезд –			-
		1-			-
		Камчатская улица,			-
			1970		-
		Канал имени Москвы.			-
Камер-Коллежский переулок –					-
-	1-				-
Камер-Коллежский проезд –		128		1932–1937,	-
-	2-			1947	-
Камер-Коллежский 1-й переулок,					-
(-
.6)	-		800-		-
					-
		Канатчиково (Канатчикова Дача),			-
		1908.			-
; 1910- –	-	. XIX			-
			1867		-
1917.	1936.	1894			-
Камер-Коллежский 2-й переулок,					-
1-		(-
					-
		1936.			-
Камова улица,		1922–1994 –		(-
.8	1930 –				-
	(1883–1936) –				1
					-
		Канатчиковский проезд,			-
		4-			-
		1990			-
					-
1974.	(1902–	Кантемировская улица,			-
1973) –		1-			-
			1667	4334.	-
		1965			-
				1942	-
Камская улица (-
(-
					-
				1713–1775	-
				(-
1967					-
1970.		(1673–1723) –			I,
Камушки поселок (улица),					-
(-
					-
		1744) –			(1707–
					-



, 1882

Капельский переулок,

XVIII –
 () ;
 (1690- ;
 1708, 1930; .51
).
 XIX ;

Капельский тупик,

; 1950-

Капитанская улица –

Капитанский тупик,

1922
 XVII
 « » 1923–1924.

Капитанский Средний переулок –

).

Капицы Академика улица –

Капотнинский 1-й проезд,

5467 1967 –

Капотнинский 2-й проезд,

1- 1967 –
 1980.

Капотня (Копотня), село.

1339;
 1417 – ; 1542 –
 1545 XVIII –
 1623-24 ;
 1789
 (XVII) (1930-
). 1870
 (1- , .1). 1954 –
 1960.

Капотня улица,

1964.
 1970-

Капанова переулок,

1931. (1888–
 1930) – 1917

Каптелка улица –

Каптельский 1–2-й проезд –
 1–2-

Капустин проезд –

Капырин переулок,

(1721 450, 893;
 1737-45 .7. .278; 1745
 749; 1751 402).

Караванный тупик,

1922

« » 1970-

Карамзина проезд, 1826) –	1978. (1766–	1930- –	1960	Карачаровская улица, 1924
Карамышево, деревня. 1646,	1930-			Карачаровская 1-я улица, 2-
	(1950	Карачаровская 2-я улица, 1950.
)			Карачаровская 3-я улица, 2-
	1940-		1950.	Карачаровский переулок () – 2- ;
	(1488),			Карачаровский тупик (переулок) (), (1969–1972);
Карамышевская набережная, 1963	3-		1970-	Карачаровский 1-й проезд (тупик), Карачаровский 2-й проезд, Карачаровского комбината городок – ; ; Карачаровское (Карачарово) поле, ; ; 1931
Карамышевский мост, 9 (()
);			Карачаровское шоссе, 1-
	1984.			1960.
Карамышевский проезд, –				Карбышева Генерала бульвар –
	1965.			Каргопольская улица, 1983
Карачарова улица –				Карелин проезд (тупик), ;
Карачарово,	1932.			());
				1977
Карачарово, село.	1571			, 1990
	–			Карельский бульвар,
	1637			
XVII				
1988. .132). 1646	(
)			
	1661			
	1774(
	„ .3)			
	2- . XIX .–			

4646 4647. 1964 -
Каретная площадь –
Каретная Садовая улица –



, 1881
Каретный Большой переулок, 2-
 – 3-
 2-
 . XIX .
 . XIX . –
 (1621 .
 2- .XVII .;
 1934, .10
). 1922
 1956–1994 –
 (1853–1928) –
Каретный Малый переулок,
 – 2- . XIX .
 1922 –
Каретный Средний переулок,
 – 1- . XIX .
 1922 –

Каретный Ряд улица,
 – ()
 XVII .
 . XIX .
 « »
 . XVII .
 . XIX . –
Карзинкино, село –
Карла Либкнехта площадь –
Карла Маркса проезд () –
 2-
Карла Маркса улица () –
 ;
Карла Маркса улица () –
Карла Маркса улица () –
Карла Маркса улица (),
 1968.
Карла Маркса улица –
Карманицкий (Карманницкий) переулок,
 1722 (1722 1075).
 1736 . : «
 , 2 ,
 , 4 , 5
 » (. 9. 7055).
 (. : . 2. .,
 1914. .125), ()
 1- . XVIII .
 ()

(«	-	Карунинская площадь –
»),			
1713 «			Карьер улица,
			1940-
;			
			Карьерная улица,
» (
1888. 621).	1-		Карягин переулок (тупик) –
1725			
			Касаткина улица,
1752 644			I-
			1920-
XVIII	XIX		
			1923 (
			1916 .). «
			» 1911
1620 . (. 48)			
;			
	1584		– «
«	»		».
			1-
1922	XIX		
			(.),
1818			1966.
			(1859–1930) –
1755			
			Касимовская улица,
Карманный переулок –			1965
			(.)
			(
Карпатская 1-я улица,	2-		.). 1973
1984 –			Каскадная улица (
			1975),
Карпатская 2-я улица,			1975.
1984 –			Каскадная улица (
			1986),
			2-
Карсаков переулок (1986
			(.
Карташёвский переулок –).
2-			«
			».
Карташёвский проезд –			Каслинская улица,

-	(-	1910-	(
);	.	.	XX	.
1964	.	.	.).
-	.	.	Качалова улица –	.
.	.	1970-	Качалово, деревня,	(
Каспийская улица,	.	.)	,
	1965	.	.	-
(1930	:	.	XVII	.
.)	:	.	1985.	.
()	.	Качуевской Наташи улица (1994) –	.
.	.	.	Качуевской Наташи улица (2005) –	.
Кастанаева (имени) поселок,	.	.	Кашеверовский тупик –	.
	.	.	;	.
1916	.	.	Кашёнкин Луг улица (1965) –	.
« - ».	1923	.	Кашёнкин Луг улица (1965),	.
«	»;	1920-	.	.
.	.	.	1958,	.
()	1959	.	1965
Кастанаевская улица,
	1948	.	.	.
.	.	.	«	»
.	.	(1904-	1925	.
1937) –	.	.	»:	«
.	.	.	1912	.
.	.	.	(1873	.
.	.	.).	.
1937,	.	.	() –
1960-
(.	.	.	.
.	.	.	:	.
Катуаровское (Катуарское) шоссе –
Катукова Маршала улица –	.	.	1682	«
Катюнинский переулок –
Кафтырев (Кафтерев) переулок,	.	.	».	.
	.	.	Кашёнкинская Большая улица,	.
1737-45	.	.	1-	.
.	.	.	1925,	.
.	.	.	1966.	.
.	.	.	Кашёнкинская Малая улица –	.
Каховка улица,	.	.	Каширская улица (),
	.	.	«	»;
1965	.	3732	.	1970-
3756.	.	.	Каширская Большая улица –	.
Качалинская улица,	.	.	Каширская Малая улица –	.
.	.	.	2-	.

Каширский проезд, 1973	-	1919	-
Каширский путепровод, 1975 (.)	(.)		-
Каширское шоссе, XIX 1970- (.)	(.)	1930-	-
Каширское Старое шоссе –	-	Керамический проезд, 1964	-
Каширско-Рублевское шоссе –	-	(.)	-
Каштановая аллея (.), – 4923. 2006.	-	Керченская улица, 3856. 1965	-
Квартальный 1–3-й проезд, (.)	(.)	Кетчерская улица, 1970. (1809–1886) –	-
. 1970- .	-	Кетчерский 1-й проезд, 2- 2-	-
Квасной переулок (.) –	-	1981.	-
Квасной переулок (.) –	-	Кетчерский 2-й проезд, 1- ;	-
Квесисская улица – . 2-	-	1981.	-
Квесисская 1-я улица, 1- –	-	Кибальчича улица, . 1955 – 1-	-
(.) . 1924. (1892–1918) –	-	(.) . 1965, « »	-
– 1917 .	-	(1853–1881) – 3	-
Квесисская 2-я улица, –	-	1881 П. 1881,	-
– 2-	-		-
. 1924.	-	Киевец (Киевцы), урочище.	-
Квесисский переулок –	-		-
1- ;	-		-
Кедрова улица, – 3-	-		-
.	-		-
. 1963. (1878–1941) –	-	(.) , - (-

1625, 1691, 1772	1657 (1934 –	1939.
Киево, село –		Киевского Вокзала улица –	
Киево-Воронежский переулоч,	(.4)	Киевское шоссе (
1910- –	; 1922- –	Кикинский проспект –	
1925	1980.	Киово (Киево), село,	(
Киевская площадь –		«	».
Киевская улица,		XVII	(
1956	1952),	1694	.8, .1 ;
((1904	
1950- ,			
Киевская улица ()–	Кипренского улица,	(
Киевская улица ()–	1928.	
Киевская улица ()–	(1782–1836) –	
Киевская улица ()–	Кипятка улица (
Киевская улица ()–),	
Киевская улица ()–	1970- .	
Киевская улица (),	Кирова имени поселок,	
1969.		1970- .	
Киевская-Сортировочная (Москва-Киевская-Сортировочная),		(
1929	-II-	1937 –	
Киевский вокзал.	1899	«	»
1934 –	(«	».
1912–1917	(Кирова улица –	
(),	Кирова улица ()–
().	Кирова улица ()–
Киевский переулоч ()–	Кирова улица ()–
4-		Кирова улица ()–
Киевского Вокзала площадь,		13- .;	
1- 2-			

Кирова улица () – . -	(« -
Кирова улица () – . -	»).
Кирова улица () – . -	Кирпичный 1-й переулок, -
3- (1978).	10- . 1922 -
Кирова улица () – . -	.(
Кирова улица () – . -); 1928
Кирова улица (.) – . -	. 1951
Кировоградская улица, 1968	Кирпичный 2-й переулок – .
Кировоградский проезд, 1971.	Кирпичный 3-й переулок, -
Кировская улица () – . -	.(
Кировские Ворота площадь – . -	1922 -
Кировский проезд – . .	1913 . . 1925 –
Кировский проезд () – . -	.(.).
Кировский проезд (, 1961), -	1951, -
Кирочный переулок – . -	Кирпичный переулок – .
Кирочный переулок, тупик – . -	1- .
Кирочный Новый переулок – . -	Кирпичный переулок () – .
Кирочный Старый переулок – . -	3- .
Кирпичная улица (1922) – . -	Кирпичный проезд – .
Кирпичная улица (1922), -	10- .
– . 1922 -	Кирсановская улица,
.(1- -	(.) -
).	1965 . (.). -
Кирпичная улица () – . -	. 1970- .
Кирпичные Выемки улица, -	Киселевский переулок (-
-) – .
-	Кисельный переулок () –
-	2- .
-	Кисельный переулок () – .
-	Кисельный переулок () – .
-	Кисельный тупик, .
-	. XIX ,, XVII .
-	..
-	Кисельный Большой переулок, .
-	. XVII . -

	. XVIII	. XI . 1949
((1874–1949) –
)		. 1994
		Кисловский Малый переулок,
		. XVII
		(
		1591, 1629;
		1817;
);
		. XVIII .–
		(
	. XIX .– .2-	. XV .,
		1781).
Кисельный Малый переулок,		
. XVII .–	(. 1720
),	«
	. (», . . .
	. XVIII	XVIII (
Кисельный Нижний переулок,		. ., 1896. .250);
XVIII .–		1686 .
		«
		», . . .
	1721	
(
		XVIII . 1937–1994
	1830- . 1941–1994 – 3-	(1872–1934) –
		Кисловский Нижний переулок,
Кисловка улица –		
Кисловский переулок –		1745 322
		. (
		.7, XV .,
Кисловский Большой переулок,		1698;
(XVIII .). (. XIX .
)	1629 .; 1686	(
)
XVI–XVII		2- . XIX .
		Кисловский Последний переулок –
		Кисловский Средний переулок,

... (. . 34. . 25).
 «
 » (),
 1536.
 . ., 1796).
 XII .; ()
 1159 . ;
 « » ():
 « » ()
 1508,
 « »,
 1508 –
 () . XVII .
 1507,
 « citta – «
 » («C»
 « »).
**Китайгородская (Китайская) стена,
 1535–1538**
 « ... »)
 : « 1534. « [1535]
 », –
 16 ...
 1535 . : «... »



— , 1884

; —); 122 ;
 — (4,5 ;
); 49
 , , — (,
 , , — ,
 —); (6 ;
 — ,
 » (.
 .20. .2. .429). ; 1626 —
 : «
 , , — ,
 , , »; 1646
 — «
 () — , —
 »; 1667);
 . 1629 .(. .3. .282) — 53 ; (6
); 87 ;
 : « — (1646— :
 — , —
 34 »; 1493 — . .12. .237);
 (. 1548, , .); 85 ; (. 1583;
 84 (26 7); 120 ; —
); (— ; 69 ;

(6); 147 ; - ,

(6 ; ; -

1616, 1647: « , -

... (. .3. .8) 4 »

»- . .3. XVII « ».

.20; (),

1468, XVII .- «

». 1692

1547 ., ; 1626 . ;

; « -

»

»); 13 ; XVIII . 1782

; 119 ; 69

(7); 6

».

29 . 6

XVII .(. .3. .20) « -

7 . XIX .

8 ».

, (

, - (1646

: «

) - XIX 1871

(. . .) . XVII .

. XVII . 1708-1709

; XIX

1629 .

XVIII XIX . 1934

, 1940-

(1109

.2,6), .6 1214

(

), .4 .« « »

...» 1646 . . 1970-

: « » «

» - «

1995 1931

Китайгородский проезд,	-	-	-
1994 –	1795	1910	8
),	(Клары Цеткин улица (),
		1961.	
Китайский проезд –	-	Клеверный проезд,	-
Китайской стены бульвар,	-	1965 – 2-	-
”	-	(1974.
Китайской стены проезд –	-	Клементьевский переулок –	-
Кишиневский переулок (1880-),	-	Кленовая улица (аллея) –	-
),	(Кленовый бульвар,	-
		1262.	1964.
			3740
Кладбищенский переулок (-	Климашкина улица,	-
) –	-		XIX
Кладбищенский переулок (-		-
) –	-		(
Кладбищенский переулок (-		-
) –	1-).
Кладбищенский переулок (-	1835	-
) –	-		1922–1924
Кладбищенский переулок (-		-
) –	-		1965.
(-	(1925–1944) –	-
Кладбищенский проезд (-		-
) –	-		-
Кладбищенский проезд (-	Климентовский переулок,	-
) –	-		-
Кладбищенский 1-й переулок (-		(
) –	-	„ 26/7;	-
Кладбищенский 2-й переулок (-		1605;
) –	-	XVII	1756–1770). С
Клары Цеткин улица,	-		(
	1917		-
(-		1- XVIII
)	-).
(1935).
	1968		-
1950 –	-		«
(-	» (-
	-	XVIII	-
).	-	(-
»	-		-
).	(1857–1933) –		-
	-		1880-

(1852 . « -	Клубный переулок – . .
» –	Клубный проезд – . .
XVIII .), 1882	Клубный проезд (.) – . .
Климентовский тупик – . .	Клубный проезд (. , . . -
Клиническая площадь,), . . (. .10 12). -
1- . . . -	1965 (. -
.(. .) . 1924).
. 1970- .	Клюковников переулок,
Клиническая улица – . .	. (. -
Клинический 1-й переулок,	. 1747). -
. . . . 1880- -	. 1770 –
. 1970- .	1773 .
Клинический 2-й переулок – . .	Ключевая улица,
Клинская улица (1974), -	. . . -
. . . . 1964 . . . 1974.	. 1965 « -
Клинская улица (1978), -	- » . 1966
. 1968 .	
1978.	Ключики улица – . .
Клинский проезд,	Клязьминская улица,
- 5556. 1997. -	. . . -
Клочкова улица,	4597. 1964 . .
. . . . 1962. -	Княжая улица –
(1911–1941) – ,	1- . .
28 -	Княжевский переулок – . .
Клубная улица (.) – . .	Княжекозловский переулок,
. -
Клубная улица (.) – -
. . . .	Княжеская улица,
Клубная улица (.), -	. (. -
. . . .	1905 - . .).
« . . » (. , 1933	Княжеский проспект – . . -
III . .) . 1968. - -
Клубная улица (.) – . .	Княж-Мещёрский, поселок – . . -
. -
	Княж-Настасьевский переулок – . .
 -
	Княжнин переулок – . .
	Княжнина улица, 1-
 (. .) .
	2- . . . 1782
 ;

	- 1793

. XVIII .	(-	
(1800 .	-	Кожедуба Маршала улица – . -
XVIII .	„	-	Кожинной Василисы улица – . -
1852 .)	-	Кожухово, деревня. -
„	(-	. 1498
. XIX .	1814 .	-	(. . 1. . 334),
. XIX .	;	-	1573-74 . «
4-	(-	1923.
1626;);	-	Кожухово, . .
1689 – 2-	(-	1908.
„ .4/6).	-	-	Кожуховская улица () – .
1912	-	-	Кожуховская 1-я улица, . . -
Кожевнический 2-й переулок,	-	-	(
4-	-	-),
. XIX .-	-	-	. 1928 – (
1826	1-	-).
1912.	(-	1968.
Кожевнический 3-й переулок –	-	-	1-4-
1-	-	-	(
Кожевнический 4-й переулок, 2-	-	-),
. XIX . – 2-	-	-	1955
3-	4-	-	5-8-
)	(-	Кожуховская 2-я улица, . -
1912.	-	-	;
Кожевнический Вражек переулок –	-	-	1-
;	-	-	1928 – . . -
Кожевнический Вражек улица,	-	-	1968.
2-	-	-	Кожуховская 3-я улица – . -
. XIX .	-	-	Кожуховская 4-я улица, . .
1907	1-	-	5-
(-	-	1928 –
),	(-	1972.
1625,	-	-	Кожуховская 5-я улица, 2- -
1724,	1930- ;	-	1948
.1/2),	-	(
;	2-	-	1955.
;	-	-	Кожуховская 6-7-я улица, . -
	-	-	1955.
	-	-	Кожуховская 8-я улица – .

Кожуховский мост, - - - - -
 - - - - -
 1694 . 1712 (- - - - -
 , - - - - -
 . .2. .1. ., 1882. .265).
Кожуховский переулоч, 3- 6- - - - -
 , - - - - -
 1929. - - - - -
 1968. - - - - -
Кожуховский 1-й, 2-й переулочки (- - - - -
), .3- - - - -
 (- - - - -) .1- - - - -
Кожуховский 1-й проезд, 1- - - - -
 - - - - -
 1955 - - - - -
Кожуховский 2-й проезд, - - - - -
 (- - - - -).
 1939 - - - - -
 „ - - - - - (- - - - -
). 1955. - - - - -
Кожуховский 3-й проезд, 6- 7- - - - -
 1955. - - - - -
Кожуховское шоссе – - - - - -
 1- - - - -
Козеево, деревня, - - - - -
 - - - - - 1620 - - - - -
 .XVII . 1960 - - - - - ;
 1976 - - - - -
Козихинский Большой переулоч, - - - - -
 - - - - - (- - - - -
 .XVIII . 1- .XVII . - - - - -
 .XVIII . - - - - -
 (- - - - -) .: - - - - -
 (1638 - - - - -
 1663-65 . « - - - - -
 - - - - -
 [1654 .]»). 1818 - - - - -
 , - - - - - « - - - - -
 1819 . - - - - - ».

: « », - - - - -
 .XIX . - - - - -
 :« - - - - -
 , - - - - -
 » (- - - - -
 1893). 1959–1994 – - - - -
 (1874–1953) – - - - -
Козихинский Малый переулоч, - - - - -
 1793 - - - - -
 1737-45 . « - - - - -
 » - - - - -
 .XIX . – - - - -
 .XIX . - - - - -



1881 - - - - -
Козицкий переулоч, - - - - -
 - - - - -
 (- - - - -
 - - - - -
 ; - - - - -
 ; 1621, - - - - -
 1698 . 1935, - - - - -
 .21/7 .) . - - - - -
 XIX . – - - - - .: - - - - -

1777 2-
 . 1810-
Козлова улица,
 « 1920-
 ».
 1930
**Козлова (Козловский) 1-3-й переул-
 олок** (),
 1939 1968; 3-
 1968.
Козловский переулок,
 (1752 507).
Козловский 1-й переулок ()-
 1-
Козловский 2-й переулок ()-
Козловский 3-4-й переулок ()-
 3-4-
Козловский Большой переулок,
 (), 1- XVIII
 : 1688
 1752
)-
 XVIII
) 1818
 ; 1826
 1862
 2- XIX

Козловский Малый переулок,
 1- XVIII
 (1703):
 1716 «
 »
):
 XVIII
 2- XIX
Козочий (?) переулок –
Козье Болото (Козиха),
 1490,
 « 10
 » (. .1. , 1851. .26);
 .1670- ,
 1730;
 , .6). XVII
 1907
 1. 1960
Коккинаки улица,
 .8
) 1922 – («
 »). 1985
 (1904–1985) – (1939).

Коковинский Большой, Малый переулки – (1679–1681; 1-й, .1).
Кокоревский бульвар – ., 1922
Кокоринский тупик – .
Кокошкинский переулок – (. , -
Коктебельская улица, -);
1991 . ,
(- « »,
); « » « » « » («
»), «
Кокуйский переулок, - ».
(1747 512). (« 1682
...
Колбасный переулок, -
1-й . (1922 –
). ...
() ,
: ., 1882
; 1684–1689 –
, « ».
Колдомка улица – **Колобовский 2-й переулок,**
3-й .
Коленчатая улица, - 1922 – 2-й .
(.) **Колобовский 3-й переулок,**
() , - 2-й .
1922 – . (1922 – 3-й .
). 1980. **Колобовский проход,** 1-й 2-й
Коленчатый переулок, - 1922 .
- : **Кологривский переулок** – -
2-й ;
1922 .
Колодезная улица, .
. XIX .
, , ,
Колесовой Елены улица – (1925).
Коллективный проезд, **Колодезный переулок,**
(- -
1960 . ,
1930,
Колобовский 1-й переулок, 2-й . 1910-). XIX . –
1-й . (. - .

).	1922	Коломенский переулоч (-
Колодезный переулоч ()–	Коломенский проезд,	-
2-		1813	1815.
Колокольников переулоч (),	1964;	-
XVIII ;	XVII	Коломенский 1-й переулоч –	-
1620 .	«	1-	-
	»;	Коломенский 2-й переулоч –	-
Колокольников переулоч (-	Коломенский 3-й переулоч –	-
)–		3- ;	-
Коломенка улица –		Коломенский 4-й переулоч –	-
Коломенская набережная,	-	7- ;	-
1982.		Коломенский 5-й переулоч –	-
Коломенская площадь,	-	9- ;	-
()	-	Коломенский 6-й переулоч –	-
	;	6- ;	-
Коломенская улица (-	Коломенский 7-й переулоч,	-
)–		1929.	-
Коломенская улица ()–	Коломенский 8-й переулоч –	-
	;	8- ;	-
Коломенская улица (,	Коломенский 8-й проезд –	-
1970-),		4- ;	-
1968		Коломенский 9-й переулоч,	-
	(1924.	-
320	-	Коломенский 10-й переулоч –	-
)	-	10- ;	-
(-	Коломенский 11-й переулоч –	-
1972 .	,	11- ;	-
1976		Коломенский 12-й переулоч –	-
	-		-
Коломенская улица (,	Коломенский 13-й переулоч –	-
1982),		13- ;	-
1982.		Коломенский 14-й переулоч –	-
Коломенская застава –	-	14- ;	-
		Коломенский 15-й переулоч –	-
Коломенская-Ямская улица –	-	15- ;	-
		Коломенское, село.	-
Коломенский переулоч,	-		-
	1339. XV–XVII		-
		1532	-
	, 39, .1),	(-
1920-		1649–	-
1970-		(-
Коломенский переулоч ()–	, 39, .9).	-
		– «	-
		».	-

	- (« ; »)	Колпинская улица,	-
	-	1986	-
	» ()	Колумба площадь ()	-
	1237	1990. (1451-	-
		1506) – XV	-
Коломенское,	1900	Колхозная улица ()–	-
	1930–	Колхозная улица (),	-
Коломенское шоссе,	XIX	1987.	-
	()	Колхозная улица (),	-
	()	1968.	-
	1931	Колхозная улица ()–	-
	()	2- ;	-
	()	Колхозная улица ()–	-
	1964	2-	-
	()	Колхозная улица (),	-
	.6	– ; 1939.	-
	« »	1970-	-
Коломенско-Ямская улица –		Колхозная улица ()–	-
		1-	-
Коломенско-Ямской тупик,		Колхозная улица ()–	-
	.7	1-	-
1922 –		Колхозная улица ()–	-
(1625;		4-	-
1835–1862;		Колхозная улица ()–	-
., 9/3, 1).	1954.	2-	-
Колосов Большой (Верхний), Малый (Нижний) переулок –		Колхозная улица ()–	-
		Колхозная улица ()–	-
Колошино, деревня –		Колхозная улица ()–	-
Колпачный переулок,		3-	-
	XVII	Колхозная улица (, 1961),	-
	XVII	Колхозная Большая, Малая пло-	-
		щадь –	-
		Колымажный переулок,	-

«	».	
()	1880-
1547 .		
1547 .		
«		1898–1912
:		Кольчовка, деревня,
,		
,		(1717 1012, 1718 1125, 1719
(. . . 34. . 182).		630).
,	1547	Кольчевское, сельцо (Кольчевская
,		слободка)– 1-
,		Кольская улица,
,		(. . .). 1964,
1547.		Кольцевая автомобильная дорога –
,		Кольцевая улица (Кольцовая улица
XVIII – 1-	XIX .	Соколиной Горы)–
:		1- 2-
,		Кольцевой проезд (. . .),
. XVI .,	(1965.
	1816);	Кольцова улица (. . .)–
:		3- .;
,		Комарова Академика улица –
2- . XVI .; .8).	(Комарова Космонавта площадь –
	1962–	
	(1882–1945)–	Комдива Орлова улица,
,		
1994.		1967.
,		(1878–1953)–
,		
,		Комендантская улица (. . .)–
1826 .(Коминтерна улица,
,		
),		– 1930 –
,		
1860-		(. . . 1943).
(Коминтерна улица (. . .)–

Коминтерна улица (), .12 . () 1968.	Коммунистическая улица (-) , 1961.
Коминтерна улица () – 1-	Коммунистическая улица (-) –
Комиссариатская набережная –	Коммунистическая улица () –
Комиссариатский мост, , 1866 (.).) . 1927 (.) .	Коммунистическая улица () – 5- . ; Коммунистическая улица (-) – 8- . ;
Комиссариатский переулок, – : . , , (. .51 . ; 1625, 1657, – 1932). 1912 – 1779 (. , .53).	Коммунистическая улица () – (.) (.29–37) . . 1960- .
Комиссаровская улица, – . 1960.	Коммунистическая улица () – Коммунистическая Большая улица – Коммунистическая Малая улица –
Коммунальная улица (), - . (1972); . 1970- .	Коммунистический переулок (-) , – 1924 (.) .
Коммунальная улица () – ;	Коммунистический переулок (-) –
Коммунальный проезд () – ;	Коммунистический переулок (-) –
Коммунаров улица –	Коммунистический переулок (-) , 1961; , 1963),
Коммунарская улица, 1986 (1931 1992 –) .	Коммунистический переулок (-) –
Коммунизма мост –	Коммунистический переулок (-) –
Коммунистическая улица (. -) ,	Коммуны площадь –
Коммунистическая улица () –	Коммуны улица –

Коммуны улица (проезд) (), -
 1964. -
Композиторская улица, -
 1952, -
 (1780 -
 ; 1736 -
), -
 (-
), -
 (-
). -
 - -
 XIX -
 (-
 .17 -
). -
**Комсомольская площадь (Трёх Во-
 кзалов площадь),** -
 1775 -
 « -
 », -
 XIX - 2- -
 XIX -
 XVII -
 - -
 , 1697 « 13 -
 ... -
 , -
 » (-
 1682 2 -
 1709. , 1840. .105). -
 1933 15- -
 (- 1935 -
 - -
 ; -
 1934). -
Комсомольская улица, -
Комсомольская улица, -
Комсомольская улица ()– -
Комсомольская улица ()– -
Комсомольская улица (), -
 (.13) -
 1930– -
 (); 1939 -
 1974 (-
). -
Комсомольская улица (), -
 1968. -
Комсомольская улица (), -
Комсомольская улица ()– -
Комсомольская улица ()– -
 (); .(?) -
Комсомольская улица (), -
 (-
). -
 1968. -
Комсомольская улица ()– -
 1- -
Комсомольская улица ()– -
 3- -
Комсомольская улица (- -
)– 1- -
Комсомольская 1–2-я улица – -
 1–2- -
Комсомольский переулок (-
), -
 ; -
 1974. -
Комсомольский проезд (-
), -
 1964. -
Комсомольский проспект, -
 1958 -
 40- « -

Коневая площадка, XVI–XVII	Константина Симонова улица,
«	1873
» (. . 26. . 315).	1985.
».	(1915–1979) –
	;
	«
	»
Конная площадь (),	Константина Федина улица, 5-
1- 4-	11-
XVIII .	1977.
(1911	(1892–
).	1977) –
. XIX .	Константина Царева улица,
3- .)	– 543. 1964, 1966
. 1930- .	7-
	(1929–
Конная (Новая) площадь (Константинова улица,
) –	2061. 1965.
Конной площади Южный проезд –	(1818–1871) –
Конный переулок,	Константиновская улица –
(Константиновская улица –
1862	;
) –	Конторская улица,
1912.	1960- .
1819 .	Коншинский проезд –
».	Коньково, село.
».	1627-28 . «
1834	...
Конный переулок –	...
Коновалова улица,	125 [1617]
1964	».
(1678
).	1690
(1904–1923) –	(. . 3. . 355–366).
	1689 .
Коновалова переулок –	1692–1694
Коновалова тупик (, 1961),	
Конский проспект () –	(
;	, 1813
	1821

Кооперативная улица,
 2- XIX
 – 2- (.) XIX
 ,)
 1928 (1940- – 1-) XIX
)
Кооперативная 1-я улица – 1917
Кооперативная 2-я улица,
 1- (.)
 1928, 1940-
Кооперативный проезд (переулок)
 (.) ,
 1964
Кооперативный переулок (.) –
 1-
Копейкин переулок –
Коперника Николая улица –
Копотенское, Копотня, село –
Коптево, деревня.
 1596
 (.)
 : XV – XVII , 1998
 . 212)
 (1584)
 « »
 « ») 1653
 (.)
 « » 1658
 . XVIII
 (. ,)
 1763) . 1780-
 (.) :
 – 1812

Коптево Новое –
Коптево Новое деревни 1–6-й переулок – 1–6- ;
Коптево Новое деревни Большой проезд –
Коптево Старое улица –
Коптево Старое деревня –
Коптевская улица,
 1958 (.)
 -) 2-
Коптевские Выселки улица,
 (.) ;
 1950–1972
Коптевский бульвар,
 465 466 1964
Коптевский проезд –
 1-
Коптевский 1–5-й переулок –
 2–6- ;
Коптевский 2-й проезд (.
) –
Коптевский Новый 1–7-й проезд –
 1–7- ;
Коптевский Большой переулок –
Коптевский Большой проезд (.
 , 1939)
 1928

Коптевский Малый проезд (1939), 1928.
Коптевских Выселков 1-6-й переулок – 1-6-й;
Коптельский переулок –
Коптельский 1-й переулок, XVIII – (), (1701), XIX – 1929
 1737-45 2- (.16), ().
Коптельский 2-й переулок, XIX – .1910- () 2-
Копытовский мост, 1925 – () 6- 1968.
Копытовский переулок, (. 10 14), 1922 1980.
Копыёвский переулок, (): 1657 – « »; 1817). 1922 1621,



XVIII

« » . XVIII – 1962 () 1922 () –
Корабельный проезд (), 855 1577. 1965. 1970-
Коргинская Большая улица –
Коргинская Малая улица – 4-
Коренная улица, 1965.

(1853–1921) –

Короткая улица (),

().

1970-

Короткий переулок (Короткая улица), 2-

(1- XVIII).

Коротков переулок – 4-

Корочкин мост (),

()

Корсаков переулок () –

Корсакова сад –

Корчагина улица –

Корчагина Павла улица –

Корягин переулок (тупик) –

Косарев переулок –

Косино, село. « », 1402).

(, 1818)

(1623, 1947), 1823–1826

1818–1823

1986

(. , .29).

1985

Косино, 1894.

Косинская улица (?, 1970),

” 1970.

Косинская улица (1970),

1970

Косинская Большая улица,

1986

Косинский проспект –



, 1882

Космодамианская набережная,

(.51 , 1625, 1657, 1932).

1852 .

()

(,) 2-

()

”

1877

(2-)

(2-) 1910

»:

”

– 2- 1922

(), 1929	1934 –	1955
1936		
()	()	1971.
2-		(1935–
1992	1971) –	
Космодамианская улица –	« –11»	
Космодамианский переулок () –	Космонавта Комарова площадь,	
Космодамианский переулок () –	1967.	
Космодамианский переулок () –	(1927–1967) –	
Космодамианский переулок () –	1964	
Космодамианский переулок () –	« ».	
Космодамианский переулок () –	« –1» 24	
Космодамианский переулок () –	1967.	
Космодамианский переулок () –	Космонавтов аллея,	
Космодамианский переулок () –	1972.	
Космодамианский переулок () –	Космонавтов улица,	
Космодамианский проезд,	1966 8-	
.10 12).	()	
« » (.20		
; 1625,	Космонавтов улица () –	
1662,		
1933).	Косой переулок,	
1950- ().	(),	
Космодамианский Новый переулок –		
2-		
Космодамианский Старый переулок –		
3-		
Космодемьянских Зои и Александра улица –	XIX	
Космодемьянской Зои улица () –	Косой проезд (переулок) (),	
Космонавта Волкова улица,	()	
1922 –	1965.	
()	1976	
17	Костиков переулок –	
(1879–1940) –	1905	
1917,	– 5-	
–	1920-	
; 1929	1950-	
	1965.	
	(1927–1945) –	



, 1881

1922 -

(XVII .. -
1654 -

.. .29).

Котельный проезд,

Котковский переулок,

.(.5 7)

(.); 1922 -

1925

1970- .

Котловская улица -

Котловский мост,

Котлы Верхние, Котлы Нижние ули-
цы -

Котлы Верхние, село; Котлы Нижние,
деревня.

1390 ..

« []

» (. .18. .139).

(1591 «

.14. .1. .13). » - 1433 -

:« ... » (

.26. .189),

1543

1983. .88).

(. .4. ..
1627-28 .

, «
», 1646

. 1677

(1930- ;

« »), 1678 .

« 1763 .

1670-

.XIX .

. 1818

). 1856

.XIX .

, 1933

Котляково, деревня.

1627

1960 -

1-

Котляковская улица, 2-

1973

Котляковская улица () -
5- .;

Котляковская улица () -

Котляковская Большая улица,

1966. -

1973.

	-	Кочкинский 2-й переулок –	-
(1-),	-
(-),	-
Котляковская Малая улица,	-	1920-	(
	(),	-
	-);	1930-
1966.	1970-	Кочновский проезд,	-
Котляковский поселок –	-		-
Котляковский проезд,	-	Кочновский 1-й проезд,	-
1-	-		-
	-	1950-	-
Котляковский 1-й переулок,	-	Кочновский 2-й проезд,	-
1973.	-		-
Котляковский 2-й переулок,	1-	1930-	-
1973.	-	Кошельная слобода, Кошели, Ко-	-
Котовская улица –	-	шельники,	-
Котовский переулок (1901)–	-		-
	-	«	»;
Котовский переулок (1928),	-	1706,	1547,
(2-	1937;	1975
1928.	-	XVII	-
1970-	-	(1699
Котяшкино, деревня.	-	28	-
1925–1929	-	... 2.	518;
	-	1716	-
Коцюбинского улица,	-).	-
	-),	-
–	1962.),	-
(1864–1913) –	-	1686	-
Кочки Большие улица (переулок) –	-		-
Кочки Малые улица (переулок) –	-		-
Кочкинский переулок –	-		-
	-	(), 2005.
Кочкинский 1-й переулок,	-	.576).	-
	(),	-
1-	-	1686	«12
1930-	-	148	12
	-	, 58	; 200



, 1881

4 » (. . . -
 . 535) – . 2. ., 1883.

XVII .

« » ,
 « » – .

Кошельницкий переулок, -
 ; -
 , (1751 555). -
 , 4- -

Кошкина проезд, 6- 3- -
 1950- 1988 – . .

Кошкина улица, -
 1987 (-
). -
 (?–1925) – -

Коштановский (?) проезд () –
 9- ; . .

Коштоянца улица, -
 (-
). 1962. - 1752
 (1900–1961) – -

Кравченко улица, .
 1959
 4- . . .
 1960.
 (1912–1943) – , -

Крайняя улица, . (-
). -
 1922 -
 . 1970- .

Крайняя улица (), -
 1968.

Крайняя улица () – . -

Краматорская улица, -
 1967 . -
 1980.

Крамского улица, . -
 1928. -
 (1837–1887) – -

Крапивенский переулок, . -
 1681 – -
 „ XVIII .

« »; 4; (XVI .,
 1678). 1701
 «

» (-
 1625). , -

(.) .
 1782

(-
) , XIX ;

1752 -
 (1749 72, 1752 111).

, - **Красковская улица** (1986), -
 - 1986 -
 ; -
 ; -
 . XIX . « -
 »- , -
 , (-
 , 100). -
Красикова улица - . -
Красина переулок, . -
 1818 - -
 . 1951 - -
 . 1965 - (, -
). -
Красина тупик - , -
Красина улица, . XVIII .- , -
 (- XIII .,
 ; . XIX .- «
): . XVIII . , -
 , (1718 86). »(. , -
 1891 .2). . , . , 1877.
 (1810–1891) -
 1865–1891 , -
 . 1925 - : 1434 -
 (1879–1960) - . 1916 (. 15. .285.).
 ; -
 . XV .,
 1931, 1493 «
 , ;
 (1870– (. .18. .278). »
 1926) - ;
Красина улица (, -
 1976. 1472: « -
Красковская улица (1970), - (. .18. .242). 1508–1516 »
 () . - (. .18. .242). 1508–1516
 - . 1930- - .
 1968. ; -
 1970.

1657 . « XVI-XVII .

] :7. [1552

. 8. « -

. 9. , » (. 19. .170).

11. .10. .12. 1627 « -

. 13. -

15. .14. .16. -

. 17. -

. 18. -

. 19. »(. 1. .224),« -

.20. -

.21. ». -

1679-1680 » (. .225); -

).

(1813. 1594- 1595 , , , -

XVI-XVII . ; -

« » -

(XVII . ., 2004; -

(1601 . . : 1592-1768 . .4. . -

« 1902. .26; « » -

»), //

- ; . 1892. 2. -

. 112). -

- , 1626 . -

, « , : -

, - 1570 « -

... » (... .2. .1108); -

, « , »(. .71. .626); 1581 -

... »(. .1151). « -

(. .) , -

1571 . - , -

. 1534 »(-

: « .81). . ., 1906. -

1587 « : -

»(. .43. »(-

.233). , . 1. ., -

1851. .966). . . -
 , (- « (», -
 , // , -
 .1898. .164-171). - 1658:
 « 18 -
 1581 . : , -
 (-), , -
 80 . , , , -
 , « » « » (« - » (.3. ,,
 ,« » . 1852. .495). « 20
 (- ...
). - ,
 - - -
 - - » (-
 . 137).« . . .3. ,, 1854.
 - -
 - - » (-
 XVIII . , .8. ,, 1789. .119). -
 « XIX » (- 1659: « 22
 . . ,, 1959. .160). ,
 2- .XVII . - . .
 « . . , , - ,, 1844. .316). 1661 « 8
 1661-1662 .»- , ,
 , - » (.381),
 « » .
 (., 1827),- - 23 1661 -
 « » . « , -
 « » . .3. ,, 1852. .532),
 - - , 1662 . -
 , 1659 , -

., 1964).	(1662	XIX	1924
1660	-	-	-
()	-	Красная улица (-
,	,),	-
- 26	1658	1968.	-
,	,	Красная улица (-
,	,	1-	;
(« »)		Красная улица (-
-	-	6-	;
:	, 1682	Красная улица (-
«	-	(-
...	,	1960-	.
,	,	Красная улица (-
»	,	1968.	-
(. . . 37. . 185).	1596.	Красная улица (-
		;	1-
		Красная 1-я улица (-
		.16	-
			1968.
	XVII–XVIII	Красная 2-я улица (-
1714	«	.22	-
,	,		1968.
,	,	Красная 1-я улица (-
	6	»	-
(. . . 9. . , 1999. . 25);		1952.	1966.
1724	«	Красная 2-я улица (-
,	,	1-	-
»	,		1952.
(:	1966.	-
1649–1725 , 1868. . 89);		Красная Горка поселок (1950),	-
1667	(-
	: 7165–7183		-
1908. . 262–263).	,	Красная Горка поселок (-
,	,),	1928.
	(?–1552).		-
1555–1561		XVII	-
		Красная Горка улица (-
	((1926 395).	-
	1661	1965.	-
«	»	Красная Горка улица (-
(. . . 3. . 532).			-

Красноармейский переулоч () –
Красноармейский проезд () –
Красноармейский проспект (), 9-5- (70-), 1970.
Красноармейский 1-й переулоч – ()
Красноармейский 1-й проезд, 1-1922 (1- 2-) 1929 (2- ; 1922 –) 1976 ().
Красноармейский 2-4-й переулоч (проезд), 1-2- – 1-3-1922. : 2-3-1960-, 4-1976.
Красноармейский 5-6-й переулоч (проезд), 1-1922 – 4-5- : 5-1970-, 6-1976.
Красноармейский Большой переулоч –
Краснобогатырская улица, 1965 I- « » (1887) 1910 « », 1917). () 1928 1- ()
Красноворотская площадь –
Красноворотская улица –
Красноворотский проезд, 1882
Красногвардейская улица () –
Красногвардейская улица –
Красногвардейская 1-я улица –
Красногвардейская 2-я улица, 3- – 2- (2-), 2- (1929. 1967.
Красногвардейская 3-я улица, 1929 – 3- „ 3- „ 3-
Красногвардейская 4-я улица, 3- 1929. 1965.
Красногвардейская 5-я улица, 4- 1929 – 4- „ 4- 1965.
Красногвардейский бульвар, 1957
Красногвардейский поселок.

1840-		Красногорский 3-й проезд,	-
XIX .	2-	Красногорский 4-й проезд,	2-
		1-	
	(1925	Краснодарская улица,	-
). 1930	1964	-
		2003	5382.
Красногвардейский 1-й проезд,		Краснодарский проезд,	-
		2003.	6077.
		Краснодонская улица,	-
	1922	(; 1961	-
	1925 –).	-
	1929 1934	1964	-
		Красное, село. «	-
		»	-
	1912,	1417	-
			-
		1427 (. . 17.	-
		. 60); 1480 (. . 6. . 231);	-
		«	-
		» –	-
		1462.	-
Красногвардейский 2-й проезд,		(1620,	-
1-	1955,	1701;	-
	(., .12). XVIII .	-
			-
Красногвардейский 3-й проезд,		XVII .	(
	(. 1910-) –),
	:		-
); 1922 –	. XVII .	-
), 1925 –	. XIX .	-
	1955.	;	-
	2004 (23 9 .	1910.
).		-
Красногвардейский 4-й проезд –		Красное, сельцо.	. XVI .,
			-
Красного Курсанта площадь –			(
).
Красного Маяка улица,		«	»,
1969.		» (1960
			. 1970- .
		Краснознаменная улица –	-
Красногорский 1-й проезд,			-
		Красной Зари улица ()-
	1928.	4-	-
Красногорский 2-й проезд,	3-	Красной Сосны улица –	-
4-			-

Красной Сосны 1-я линия,	-	Красноказарменная набережная,	-
1970-	-	1920-	-
(-	Красноказарменная площадь,	-
1920-	-	„	-
1- 8-	(. XIX	1-
)	-		-
9- 13-	-		-
;	-	1975	-
14- 11- 13-	-	„	-
15-18-	13-	„-	-
(-	„	-
),	-	«	-
Красной Сосны 2-я линия,	-	».	-
Красной Сосны 3-я линия,	-	Красноказарменная улица,	-
Красной Сосны 4-я линия,	-	(-
Красной Сосны 5-я линия,	-	. XIX	-
Красной Сосны 6-я линия,	-	:	-
Красной Сосны 7-я линия,	-	Красноказарменная Большая пло-	-
Красной Сосны 8-я линия,	-	щадь –	-
Красной Сосны 9-я линия,	-	Красноказарменная Малая площадь,	-
Красной Сосны 10-я линия –	-	(«
Красной Сосны 11-я линия,	-)	-
Красной Сосны 12-я линия,	-	»)	-
Красной Сосны 13-я линия,	-	. 1950-	-
Красной Сосны 14-я линия,	11-	Красноказарменная Нижняя улица –	-
13-	-	1-	;
Красной Сосны 15-я линия,	13-	Красноказарменный проезд (1955),	-
;	-	()
Красной Сосны 16-я линия,	13-	XIX	. 1950-
;	-)	(
Красной Сосны 17-я линия,	13-	Красноказарменный проезд,	-
;	-	».	1955 (
Красной Сосны 18-я линия,	13-	1939).	Красноказарменный Новый пере-
;	-	улок –	1-
	-	1-	;
	-	Краснокурсантская площадь,	-
	-	1-	-
	-	1-	-
	-	2-	-
	-	;	-
	-	–	, XIX

			(27)
I. 1824).
		Краснопесненская набережная,	
1922		1925	
(
).		1940	
Краснокурсантийский 1-й проезд,		1905	
1922 – 1-		Краснопесненская площадь,	
Краснокурсантийский 2-й проезд,			
1922 – 2-).	1920- –
Краснокурсантийской площади 1–2-й			1930- .
проезд –	1–2-	Краснопесненская Застава площадь,	
Краснолиманская улица,			1905
	1986		
Краснолужский мост,			
	II,		
1907			1930- (
			1924).
2001		Краснопесненский мост –	
(.).		Краснопесненский путепровод,	
Краснолужский Новый (Лужнецкий)			1905
мост,	2001		
	(.).		
Краснооктябрьская улица (1960 (
),).
1968.		Краснопролетарская улица,	
Краснооктябрьский (Красный Ок-			
тябрь), поселок.			
1920-		1766	
		1765 384) .:	1658
()	(
).	1960		
1969.			
Краснополянская улица,).	XVIII .
1982			1826 –
(XIX .–
1	1941		

(1696;	-							
	„.3).	-							1970-
1929		-							
«	» (-							
	1873).	-							
Краснопролетарский переулок, проезд, тупик		-							
Краснопрудная улица,		-							
(-							
)	.XIX	..							1930
		-							
Краснопрудная Нижняя улица		-							1930-
4-	;	-							
Краснопрудное шоссе		-							
Краснопрудный переулок	(1900)	-							
Краснопрудный переулок	(1986),	-							
	- 2-	-							
	1986:	-							
	, 3-	-							
Краснопрудный проезд		-							
1-		-							XVIII
Краснопрудный тупик		-							
2-		-							
Краснопрудный 1-й переулок,		-							
6)	(4							2- .XIX
	;	.XIX	..						1912
Краснопрудный 1-й проезд,		-							
11)	(.7/9							
		-							
	1-								
	1970-								1879.
Краснопрудный 2-й переулок		-							1880-
Краснопрудный 2-й проезд		-							
Краснопрудный 3-й переулок		-							
Краснопрудный 4-й переулок,		-							
	.XIX								

Краснохолмская набережная (1929), 1938 (. . . . -
).
Краснохолмский Малый переулок –
 1- .
Краснохолмский проезд – .
Краснохолмский тупик,
 . XIX . (.
 .) .
Краснохолмская улица – . 1930.
 . 1950- .
Краснохолмской Дамбы проезд – .
Красноярская улица (1985)– .
Красноярская улица (1985),
 . 1985 .
 . (.)
 (.)
 .), « »
Красные Ворота площадь,

 . 1610
 : «а

 » (. . . . , 1907.
 . 164).
 1709
 7

Краснохолмский Большой переулок –
 2- .
Краснохолмский Малый мост,
 : «
 708 , , 22

 1827 . 1889 707 , , ,
 . 1912 , , 707 ...



, 1910

XVIII » (. . 2. ., 1863. -
 . . 113). -

1724 1742,

1757

XIX .

1928.

1941

. 1994 -

(-

Красные Зори улица –

Красный переулок () –

Красный переулок () –

Красный проезд (), -

. 1960- .

Красный тупик –

Красный тупик (, 1961), -

Красный холм.

XVI .

Красный Балтиец,

1901 -

-II). 1960 (-

**Красный Богатырь (он же Богатыр-
 ский) поселок,** -

« », -

1920- ; 1926 « 14 [-

] ...

232 ».

Красный Дол, поселок, 1950

.. 19.

Красный Казанец улица (1970),

1961 1963 « -

», -

1970.

Красный Казанец улица (1970),

« ». 1970 -

Красный Казанец, пруд,

. XIX . -

Красный Луг улица –

Красный Маяк поселок,

(. ,).

Красный Октябрь поселок –

Красный Северянин, поселок.

1926 -

1960

Кремлев переулоч – » (. . 18. . 106). -
. III 1485– 1495, -
Кремлёвская набережная, 1491 « -
1770- , , , -
, 1790- , , , -
. , , , -
1819–1823. (. . . 6. . 38)– 80 »
Кремлёвская (Воротническая) ули- 1495 III « -
ца – -
Кремлёвские сады – » (. -
. 8. . 230). 1508–1516
Кремлёвский проезд, :
. «... -
. , , , -
. 1910–1931 – , -
(1820–1908) – » (. . . 6. . 247). (. -
. 20 -
Кремль,) : **1.** (. -
. 1331 1491), , 1382), -
. : «... -
. » (. . . 7. . 202); -
. ; 1658 -
(. . . 18. . 91), ; -
. 1355: « 1630- : «... -
(. . . 8. . 9; . . . 18. . 99). ¹³» » (. -
1337 , 1338 « 1907. . 187); **2.** (. -
25, ; 1787 ;
. , 1667) ;
(. . . 18. . 92). 1365 » **3.** (. 1491), -
: «... ; , -
... ; -
(. . . 13). 1367 » **4.** (. -
. 1492); : , -
« -
» (. . . 8. . 14). « ; -
. XVIII ; -
5. (.) ; -
6. ; : -
. ; -
. 1480 ; -

: 1451; XVII . . . XVII . . .
 : ; 7. (- XVIII . . .
 , ; 1516); 19. ; 20. (. . .
 XIX . ; 1680-).
 « »- , . . .
 ; 8. , . . .
 - ; 9. : - : «... 19, 1316 -
 1851; , : » (. . 15. . 408).
 ; 10. (- . . .
 1490), - « . . .
 , 1658 - » (. . .
 : . (? // . 1873.
 1461 ; - . 4) « , » . . .
 , 1917), (, 1864 . . .
 ; 11. - (. . 2. ., 1899. . 209) ? // . . .
 1488 , ; XVI . . .
 ; 1633 -) (. . .
 ; 1667) . . .
 « »; 12. - , . . .
 ; - . . .
 , : . . .
 ; - . . .
 : - () . . .
 1731 . . .
 1932; , . . .
 . 3); 13. 1645 (. . 3. 1581-1582. 1579:
 (1485; . . .)
 14. 1- ; 15. 2- « , » (. . .
 ; 16. , : 1475-1605 . . 3. . 1. ., 1984. . 117).
 ; 1667 1584 , . . .
 (1- ; 3- : «
); 17. (1487): . . .
 ; 1667 1475-1605 . . 3. . 2. ., 1984.
 « » (. 36).
 »; 18. - . . .
 (1490): . . .
 (1470, 1928); - Кренкеля улица, . . .
 , 1476 1938. . . .
 ; - (1903-1971) - , . . .

(1937–1938).	Крестовский 2-й переулок,
Крестовников переулок –	
Крестовниковское шоссе –	Крестовский 3-й переулок,
Крестовоздвиженская улица –	2-
Крестовоздвиженский переулок,	1970- ;
XIX .–	Крестовский Вал улица,
(
):	
1957–1994 –	Крестовский Малый (Старый) путе-
(1884–1920) –	провод,
1917,	
Крестовоздвиженский Малый пере-	Крестовской Заставы площадь –
улок –	
Крестовская Застава площадь –	Крестьянская площадь,
Крестовский переулок –	1919 – ;
2-	
Крестовский проезд –	Крестьянская улица (),
2-	1964.
Крестовский (Большой) путепровод	Крестьянская улица (Вешняки). –
(Крестовский мост),	12- ;
1937,	Крестьянская улица (),
2-	;
. XIX	1970- .
(. XIX 1-).	Крестьянская улица () –
Крестовский 1-й переулок,	3-
2-	Крестьянская улица () –
– 1-	
(2-	Крестьянская Застава площадь,
1628, .17;	„ 1-
1766).	„ 3-
	(-):
XVIII	
(
.73 , 1929),	
1652	1490,
	1925 «
	».

Крестьянский переулоч –
 Крестьянский тупик,
 1922.
 Крестьянской Заставы площадь –
 Кречетниковский (Большой) переулоч –



, 1881

Кречетниковский (Малый) переулоч,
 (. . .)
 .17 . XVIII .
 XVIII .
 1831 –
 1852 –
 1930; .12
 « -). 1657
 « »
 . « »

XVIII . 1960-
 Кржижановского улица, -
 1963 5- (-
 1955) (1872–1959) – -
 Кривоарбатский переулоч, -
 . XIX ; -
 Криво-Введенский переулоч – .
 Кривогрузинский переулоч – . -
 Кривое Колено переулоч – . -
 Кривой переулоч (), -
 - . 1638 – « , -
 » . XVIII . -
 . (.) : . -
 (. , .12;
 1462,
 1658). . XIX .
 « ».
 Кривой переулоч, -
 ; . (1701
 958, 1702 1955).
 Кривой переулоч () – .
 ;
 Кривой переулоч () – . -
 Кривой переулоч () – . -
 Кривой переулоч (.) –
 Кривой переулоч (.) –
 ;
 Кривой переулоч () – .
 Кривой переулоч () – .
 2- „ . .
 Кривой переулоч () – .

Кривой переулоч ()–	. XIX .,	-
Кривоколенный переулоч,		-
1880	: 1- 1961, 2- 3- 1980.	-
”	Кронштадтский бульвар,	-
”	386. 1964	-
. XIX . 1818	Кропоткина улица (),	-
« 1819 »,	(.8 10)	-
1819	1966. 1938–1940	-
”	Кропоткина улица ()–	-
”	Кропоткинская набережная –	-
”	Кропоткинская площадь –	-
Кривоколенный переулоч (Кропоткинская улица –	-
1939),	Кропоткинские Ворота площадь –	-
1968.	Кропоткинский переулоч,	-
Кривоникольский переулоч,		-
()		-
1742		-
. XIX .:	(– 1722	-
()	751), : XVII .	-
Кривопрюульский переулоч (;	-
)–	(-
Криворожская улица,) XVIII .	-
1968	() XVII 1722	-
Криворожский проезд,	(),	-
1990.	1760	-
Криворыбниковский (Криво-Рыб-	XVIII .	-
ников) переулоч,	, . XIX .–	-
()	« »	-
. XIX . 2-	1921.	-
1925	(1842–1921)–	-
1980.		-
Криво-Ярославский переулоч –	Кружальный (Кружилин, Кружалин)	-
Крончиковский 1–3-й переулочки,	переулоч (1834),	-
	2- . XVIII .,	-

«	» (1781 349 – «	Крутицкий 2-й переулок,	-
	»).		-
	1834.		-
Кружалный переулок,			-
2-	(Крутицкий 3-й переулок,	-
).	4-	-
XIX	-		-
2-		2-	-
(1834	Крутицкий 4-й переулок,	3-
)	1910.	1-	-
1980.		Крутицкий Вал улица,	-
Крупновский переулок –		1-	-
;		1922–	-
Крупской улица,		Крутоярская улица –	-
1958	2-		-
1963.		Крутоярский переулок,	-
(1869–1939) –			-
		XVIII	-
Крупской улица ()–	(-
;		;	-
Крупской улица (),	1820–	-
		1912	-
		(-
Крутицкая набережная,)	-
XX		«	-
		» (-
).	-
		1970-	-
		Крылатская улица (-
),	-
			-
		1970- (-
		4 10	-
).	-
		Крылатская улица,	-
		1979.	-
			-
		Крылатская 1-я улица,	-
		3-	-
			-
		1966.	-
		(-
		1980)	-
			-
		Крылатская 2-я улица,	-
		1-	-
			-
		1966	-
			-
		;	-
			-
		»;	-
		–	-
		(-
).	-
1922 –		Крылатская 3-я улица,	-
Крутицкая улица,		1-	-
1-			-
Крутицкий проезд –		1966 –	-
Крутицкий 1-й переулок,		Крылатская 4-я улица,	1-
			-
		1966 –	-

Крылатская 5-я улица, 3- 6- . . ., 1906. . 79)
 1966 – 2- . XVII .; 1682 « -

Крылатская 6-я улица, 5- -
 1966 – . - ... -

Крылатская 7-я улица, 5- 6- - ...» (1682 . .,
 1966 – . 1976. . 68), 1691 «

Крылатские Выселки, 1963 , , » (. . 112).
 ; (- . « - **Крымская площадь,**
 »). - , . , .

Крылатские Холмы улица, - (. -
 1984.) 1820- -

Крылатский 1-5-й переулочок (- 1790 -
), , ; -
 1977. , -

Крылатский мост, - , , -
 1983 (. . . - , , -
 , . . .). 1772.

Крылатское, село. - 1852 .
 (1417), - 1918–1922 – .
 (1454), (1554), 1932–1936 – . (.)
 (1572), (XVIII .). 1932) – - , (1868–
 . XVI – .
 XVII .– 1623, 1862–
 1877 (.) 1960
 1960 . 1970-
 « »).

Крыленко улица – . 1- -
 1786 (

Крылова улица (, 1789
) (. . 1966.). , 1772 (-
) .

Крымская набережная, -
 3- -) .
 2- . XIX : , , -
 « » XVI–XVII – 1629 , -
 1539 (« - » (. . 1. . 287). 1870
 1577 « - » 1873 -
 - . . (. . . , . . .). -

- 1938 () .
- Крымский переулок** (1912) – 3-
- Крымский переулок** (1912), 2- () . (.90) (2- , .50) (1879, .XVIII 1821 ; 1978. 1912; .8 .2
- Крымский проезд,** 2- .XIX .
- Крымский тупик,** .XIX () .46; 1625, 1711 ; « 1912.
- Крымский Вал улица,** 1870- – 1820- .
- Крюков переулок** –
- Крюков переулок,** 2- 3- ” 1722 . .XVIII .
- Крюковка улица** –
- Крюково, сельцо.** 1584-86 . « » . 1851 . . 1987 () . 1963
- Крюково,** . . . 1851
- Крюковская площадь** () , 1985.
- Крюковская улица,** 1856 . ; 1868 (1798–1888;) . 1911 . « » « » .
- Крюковская эстакада,**
- Крюковский тупик,** 2- 1935
- Крюковское шоссе** –
- Ксеньинский переулок,** .XIX .
- Кубанская улица,** ; 1930 . 1964
- Кубинка улица,** 1961
- Кугушевская аллея** –
- Кудеяров(ский) проезд** –
- Кудиновский переулок,** (2-) . ; .1970- .
- Кудрино, село.** XIV . XV . – 1624 – « , » . XVII . –

	Кузнецкая улица () –
	Кузнецкая улица () –
	Кузнецкая улица () –
	Кузнецкая улица () –
	Кузнецкая Старая улица –
Кудринская площадка –	3- Кузнецкий переулок () –
Кудринская площадь,	Кузнецкий переулок () –
	1- Кузнецкий переулок () –
1820-	Кузнецкий переулок () –
	3- Кузнецкий переулок () –
	Кузнецкий переулок () –
	Кузнецкий Малый переулок () –
	Кузнецкий Мост улица,
	XIX ;
Кудринская улица –	()
Кудринская-Садовая улица –)
	; 1712
Кудринский переулок,	1757 (. . .)
	XIX .
Кудринский тупик ((
),	XVII .)
1722, (XVII–XVIII .
1937)	: . (.
);
	1922
	(.)
Кудряшёвский переулок,	Кузнецов переулок –
(. .11) 2-	3- .
	1911 .
	1980.
Кузинский переулок,	Кузнецова Генерала улица –
	Кузнецовская улица, 3-
	1922 –
Кузнецкая улица () –	

Кузнецовский переулок () – Кузьминки Новые (Новокузьминки),
1- ; посёлок, 1930-
Кузнечная улица (), - (), -
(- .8) - ()
. 1970- .
Кузнечный переулок (), Кузьминская улица, 1964 –
2- . 1973 -
(. 1970- .)
Кузнечный переулок () – Кузьминская улица () –
4- .
Кузнечный переулок () – Кузьминская улица () –
16- ; .
Кузнечный переулок () – Кузьминское шоссе –
. .
Кузнечный переулок () – Куйбышева площадь –
. .
3- Куйбышева проезд (), -
. . ; -
Кузнечный переулок (- 1965.
) – Куйбышева улица () – -
Кузнечный тупик, . Куйбышева улица () – .
. 1972 - ;
. 1980. Куйбышева улица () – .
Кузьминки (Влахернское), село. Куйбышева улица () – .
1624 « , - Куйбышева улица (), -
» ; -
. ; -
. « 1968.
» Куйбышева улица () – .
() » Куйбышева улица () – .
(// 2-
. .7. ., 1904. .233). 1702 Куйбышевский проезд – . -
« Куклин переулок – . ;
» .
(, - Кукуйский (Кокуйский) переулок
. 2- -
. XIX . – .
1882 . 1912 .)
. 1950- :
« -
» -
1720 , -
(1794–1798 -
; ., 2- -
.1) , -
1820–1917 () , -
. XIX . » ().

Кукушкина улица (), - » (. . 71. . 626), . . . -
 1973. - :
Кулаков переулоч, () - :
 1- () - , - -
 . XX . - , - -
 ; - ; « -
 , - ; « -
 « , »; -
 « , »). -

Кулакова улица, . 1979. : «...
 (1918–1978)– , - ,
 1971. -

Кулаковская набережная – . - ...» (. . -

Кулаковский переулоч (. . , 1902. . 113);
)– . 1640 . « -

Кулаковский переулоч ()– ... -

Кулебаки переулоч – . » (. . - -

Кулибина улица ()– . 1884. . 115–116; . - -

1- ; . . . , - -

Кулижские ворота – . , 1860. . 1. . 203). -
 1471 . – « ... -

Куликовская улица, . 1991. . 148) » (. . 12. -
 . () - -

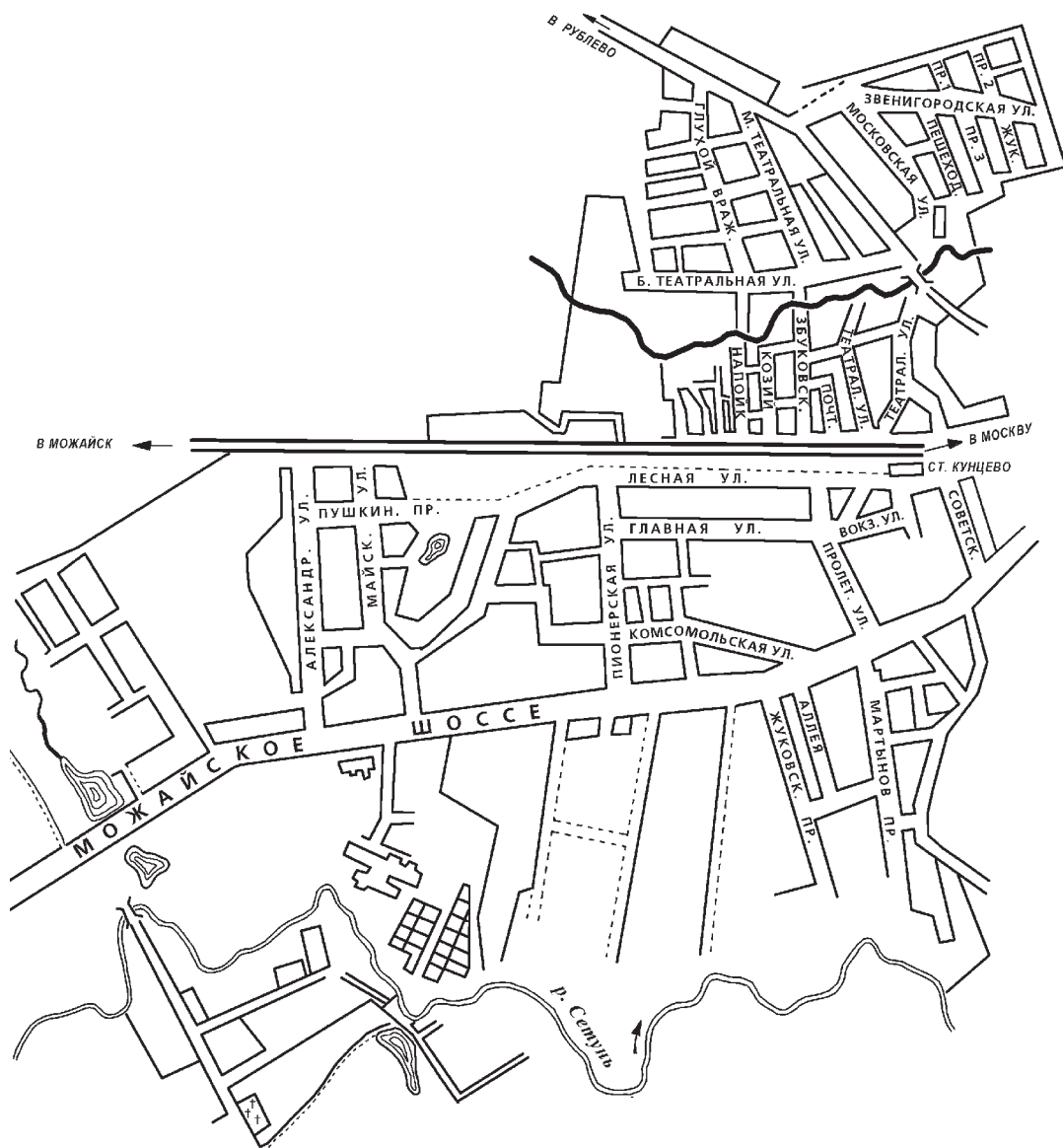
Куликовский переулоч, () -
 1- (. .) - -
 (1- 1-). « - »). -

: , - **Кульнева улица,** . 1812 . -
 . 1922 2- . (- -
 1963). 1971. -
 (1763–1812) – -

Кулишки (), XIV–XVII . , 1812 . -

Кумина (Кумохина) улица – . -
 ; . -

Куна Белья площадь – . -
 (« - -
 »), , -
Кунгурская улица, (. .) -
 (. . 15 . -
 . 18 . .) . 1967 – . -
 – 1570 . -
 « . 1970. -



1930 .

Кунцево, село.

1454. , 1627 -
 « . 1873). , -
 « 1454 » (. 141), ; 1649 . . 1913
 « » , - 1744 . (.
 , - : «... . . 65). . XIX . -
 XVII » . 1926 -

1960	-	1967	-
-	;	1974.	-
1504	-	Купавинский проезд (),	-
	(. .1. .48).		1930-
Кунцево,			-
	1874.		1974.
			-
Кунцево Новое, поселок,		(.13 17)	-
1909	-	(.28 30).	-
	(. , .10,	Купцовский проезд (переулок) –	-
.3).			-
Кунцевская улица,		Курбатов, Курбатов(ский) Большой переулок –	-
	1962.	Курбатов(ский) Малый переулок –	-
Кунцевская Большая улица –	-	Курбатовский мост,	-
			()
Кунцевская Малая улица,	-		()
()	-	Курбатовский переулок () –	-
1960- (-		-
).	-	Курбатовский тупик (),	-
Кунцевский проезд,	-		()
	1940- .		1950- .
Кунцевское кладбище.	-	Курганская улица,	-
XVII	-		1989
1675	-		-
(1809,	Куретные ворота,	-
1902).	1920-		-
	1926		1- . XVI
			» –
Купавенский Большой проезд,	-		«
	1975		;
	1623		-
			(1701
	1666		-
		6),
			-
Купавенский Малый проезд,	-		-
			1577-78
Купавенский Средний проезд –	-		(
			.1.
Купавинская улица (),	-	1872. .305). 1658	-
	(-
.24	.24		:
).	1930–1940 –		-
1960 –	-	– 1692 «	-

	-	Курносов(ский) переулок,	-
...	-	...	-
...	-	... XIX	-
...	-	(1793	-
...	-).	-
...	-	... 1950-	-
...	-	» (-
1713,	-	... 4. ..., 1855. ... 725);	-
«	-	Куропаткина улица,	-
...	-	;	-
...	-	(...)	-
...	-	(1758 213).	-
...	-	Курская улица,	-
...	-	...	-
110	-	Курская Канава улица,	-
...	-	...	-
...	-	» (-
...	-	398,9 ... ; 1926	-
...	-	... XIX	-
...	-	...	-
...	-	... 185–186).	-
...	-	...	-
XIX	-	... 1970-	-
...	-	Курская-Товарная,	-
...	-	1861,	-
...	-	1913 – ... , 1930 –	-
...	-	-II-	-
Курина Герасима улица –	-	Курский вокзал.	1861
...	-	... 1896	-
Куриная Слободка улица –	-	...	-
...	-	...	-
Куркино, село.	1623	...	-
...	-	...),	-
...	-	1938. 1972	-
1665 –	-	...	-
...	-	1617 1622;	-
...	-	(-
1672–1678	-	...).	-
...	-	(-
...	-	... 37), 1701	-
...	-	(-
...	-	1985	-
Куркино-Машкинское шоссе –	-	...	-
...	-	... 1950-	-
Куркинское шоссе,	-	Курский Нижний тупик (переулок),	-
(-	...	-
...	1986	...	-
...	-	1972.	-

Курский Пригородный вокзал –	Курьянстрой поселок, 1970-
Курский Средний тупик (переулок), 1972.	(),
Курского Вокзала площадь, 1930-	1948, 1953.
Курской железной дороги проезд –	Кусково, село. 1510 (
Курсовой переулок, 1-	XVIII). 1577
« » ()	1739
1787	1624,
()	(
XVII).	, 2). 1860-
1922	1870- – 1880-
1897),	(
Курчатова Академика площадь, улица –	2). 1925 – ; 1938 –
Курьевский переулок –	1960
Курьяново, деревня –	Кусково,
Курьяновская 1-я улица, 1956	1861.
Курьяновская 2-я улица,	Кусковская улица,
Курьяновская 3-я улица, 2-	1925
Курьяновская 4-я улица, 2-	».
Курьяновский бульвар, 1- 4-	1930-
Курьяновский, поселок. (1710 –)	Кусковская улица (, 1967) –
1950-	2-
1980- – -	Кусковская улица, 1967
Курьяновский 1-й проезд,	Кусковская 2-я улица,
Курьяновский 2-й проезд,	1967 –
	Кусковская 3-я улица,
	1968 –
	1981.
	Кусковская 4-я улица, 3-
	1968. 1981.

1813) –
 1812 ;
 1994
 (1976)
 (1903–1976) –
 , 1967–1976
Кутузовское шоссе (),
Куусинена улица,
 1964 I- ((1950) 5-
 (((1881–1964) –
 « » 1939–1940
),
Кухмистерова поселок –
Кухмистерова улица,
 1972
Кухмистерова улица (),
 (

.56–66).
 1969.
Кухмистеровский переулок (проезд),
 1972.
Кухмистеровский (Кухмистерский, Кухмистерова) поселок,
 1920-
 (1881–1922) –
Кухтинский переулок,
 ()
 1974.
Кучин переулок,
 1922: , «
 »;
Кучинский проезд,
 1967
 1974.
Кучково Поле,
 1379
 . XII

Л

- Лабазная площадь, улица** – 1760- (.)
- Лавочкина улица,**
- -
4934. 1965.) 1720- ,
(1900–1960) – XVIII .: -
1716 -
(.) -
1753
- Лаврентьевская улица** – -
- Лаврентьевский мост,**
- -
.12(.) 1879
- Лаврентьевский переулок** – -) (.) 2- -
1- 1930-
- Лавров переулок,**
- XVIII .- -
XIX .: 1781
- Лаврский переулок,**
- 1986 – 2- (.) , XVIII -
(.) 1748 , « -
. XX » ,
- Лаврский 1-й переулок (проезд),**
1- (2-) « » , « » , -
1980. « » ,
- Лаврский 2-й переулок (проезд)** – 1810- XIX -
- Лаврский 3-й переулок (проезд),**
1- 2-: , (.) -
1979. 1873 .) , -
- Лаврушинский переулок,**
- 1- XVII .- , XVII -
XVII .- , XVII (.) -
(. ; 1658) – -

2-	»,	«	1983.
Ладожский переулок (тупик),	-	Лазенки 1-я улица,	-
()	-	1984	-
1910; 1930-	-	Лазенки 2-я улица,	-
1970-	-	Лазенки 3-я улица,	-
Ладуга площадь, улица –	-	Лазенки 4-я улица,	-
Лазарева Адмирала улица –	-	Лазенки 5-я улица,	-
Лазаревская улица –	-	Лазенки 6-я улица,	1.
Лазаревская 1-я улица –	-	Лазенки 7-я улица,	-
Лазаревская 2-я улица –	-	Лазо улица,	-
Лазаревский переулок,	-	(-
XIX	-	1708; .7),	-
1910- 1986 – I-	-	1967.	-
Лазаревский проезд –	-	(1894–1920) –	-
Лазаревский 1-й переулок –	-	-	-
Лазаревский 1-й проезд –	-	Лазовский переулок –	-
Лазаревский 2-й переулок –	-	Лазовский Новый переулок –	-
Лазаревский Вал улица –	-	Лазоревый проезд,	-
Лазаревское кладбище,	-	- 5012. 1964 «	-
XVII	-	».	-
(-	Ландышева улица (1922–1925) –	-
2-	2-	Ландышева улица (-
); 1732	-	1973),	-
()	-	(.9' 11).	-
1750	-	1964.	-
(-	1973.	-
1748);	-	Ландышева улица (2002),	-
1800;	-	2002, – 4.	-
1787	-	Ланинский переулок,	-
).	-	.XX	-
1934	-	Лапина улица,	-
Лазенки, поселок,	1950-	1969.	-

	(1899–1937) – 1917,	1968–1974
Ларина имени поселок (Ларинский поселок),	1930–, 1960	Лебедянская улица (1973), 1972). 1965 – 1973.
	(, 1882–1932) –	Лебедянская улица (1973), 1973
Лафертовская улица,		Лебяжий переулок, XVIII
1748		
«		
» (1748 86).		1737.
Лафертовская улица –		Леваневского улица, 1936.
Лациса Вилиса улица –		(1902–1937) –
Лаченков переулок –		
Ле Зуана площадь,		
1987.		
(1907–1986) –		Левитана улица, 1928. 1953
1976–1986.		1960 – I- (1861–1900) –
Лебедева улица,		Левитана 1-я улица –
1956.	(1866–	Левитана 2-я улица –
1922) – , 1953		
Лебедев(ский) переулок –		Левобережная улица, 1964
		(1876–1947) –
Лебедевский переулок () –		
Лебедевский переулок (),		
() 8-		
	1880	Левобережный 1-й проезд, 1964 – 2-
()		1980.
1970-		Левобережный 2-й проезд, 1964 –
Лебедь,		

Ленина проспект ()– . -	
Ленина улица – -	
Ленина улица – -	
Ленина улица ()– . -	1851; -
	1856 -
Ленина улица ()– . -	(I), -
	1924– , : «25 -
Ленина улица (),	1917 -
(.12 14). 1966.	».
1870–1924)– (. ,	. 1930- .
	Ленинградский мост, .
1917 .	1937 (. . . .), -
Ленина улица (), -	1970 (. . . .), -
) .
Ленина улица (), -	Ленинградский проезд ((), -
. ” . 1939–1950.	-
Ленина улица ()– . -	1976.
	Ленинградский проспект (-
Ленина улица ()– . -), -
	. 1968.
	Ленинградский проспект, . -
Ленина улица ()– . -	. 1957 -
	. (1924– -
Ленина улица (.),	„ 1915–) .
Ленина улица ()– . -	. (. . . .), 1922 -
	1- . ; -
Ленинградская,	. ,
. 1964.	1930- .
Ленинградская улица (),	Ленинградский 1–3–й переулок (-
. (-), -
.2 .2). 1966.	. ” . -
Ленинградская улица ()–	1968.
	Ленинградский 1–й, 2–й путепровод, -
Ленинградская улица (),	-
. 300 1969. 1960 (. -
Ленинградская улица ()–) .
	Ленинградское шоссе, -
Ленинградская улица (),	. -
2- -	. , 1713 -
. 1976.	. , 1786 -
Ленинградский вокзал.	. 4 -
1844–1851 (-	, 1817– -

1915 – ”, 1924 – , -) , -
1957 , - -
. - ;
Ленинградской Слободы Верхняя, 1923 – .: -
Дачная, Нижняя улица – , -
(), , .6;
Ленинец, поселок, - - 1509, (XVII–XIX
1-); -
(1743–1793) –
1950 . -
, 1918 -
Ленино – . -
Ленино поселка 1–15-й проспект – **Ленинская Слободка улица (**
1–15-) – . -
Лениногорская улица, - . - **Ленинская улица () –** . -
1986 – . - **Ленинская улица () –** . -
(). **Ленинская улица () –** . -
Ленинская площадь, **Ленинская улица (, 1961),**
(- **Ленинская улица () –**
) - **Ленинская улица () –**
1922. . 1930- **Ленинская улица () –**
(. - **Ленинская улица () –** . -
). **Ленинская улица () –** . -
Ленинская площадь – . **Ленинская улица () –** . -
Ленинская Слобода улица, - **Ленинские горы –** .
XVII . XVI– **Ленинские горы, шоссе –** . -
« »
(. 1543 – . .4. .178), - **Ленинский вокзал –** .
- , - **Ленинский проезд () –** .
(), - **Ленинский проезд () –**
() : **Ленинский проезд () –**
(.)). 1919 (4- ; ;
Ленинский проезд () – .
() - **Ленинский проезд () –** .
) - **Ленинский проезд,**
1930 . 1957.
(40-
) . (XVII . –
- -
. 1930- . ;
), -

(1939–1942
)
 1965
 ().
Ленинский проспект ()–
Ленинский проспект ()–
 1–
Ленинский Рабочий Городок,
 (1939–1950).
Ленская улица,
 ().
 ().
 1964 –
Леонова 1-я улица, 1–
 1930
Леонова 2-я улица, 1–
 1958.
Леонова 3-я улица, 2–
 1936;
Леонова 1-й проезд, 1–
Леонова 2-й проезд,
 1980.
Леонова 3-й проезд,
 2–
 1980.
Леонова 4-й проезд,
 1964.
Леоново, село.
 1573-74
 ()
 1722;
 1635
 .17)
 .XX

Леоновская Большая улица – . -
Леоновский мост (1936),
 (),
 .14 16 . ;
Леонтьевский переулок,
 1725
 10–12 –
 1779
 „ -
 1720-25
 « ,
 » . 1938–1994 – ,
 (1863–1938) –
 1920.
Леонтьевский (2-й) переулок,
 () .
 1657 .
 () : .
 (1514–
 1518, . 1790-) .
 XVIII . 2-
 1657 .
 : .
 1804
Леонтьевский переулок ()–
Леонтьевский переулок ()–
)– . 1- ;
Лепёхинский переулок – .
Лепёхинский тупик,
 XVIII .– . (,
), 1737-45 . -

	XVIII		
1922	(1868		Лермонтовская улица (
	1906) – 2-
	63		Лермонтовский 1-й проезд –
)		Лермонтовский 2-й проезд –
Лепёшкинско-Ховринское шоссе –			Лермонтовский проспект,
			4-
		1986	
Лермонтова улица () –			Леси Украинки улица,
1-			
Лермонтова улица (),		1962.	(1871–1913) –
1963.			
Лермонтова улица (),			Лескова улица (1974),
1974.			1965 –
Лермонтовская площадь,			1974.
	XVIII		Лескова улица (1974),
XIX			1965 –
1949	(1974.
)	(1814–1841).	1909	(1831–1895) –
	100-		Лесная опытная дача (
	(3	1914)),
	(1882	
)		
1918–1924			
1941, 100-			1861).
			Лесная площадь –
1992		1965.	Лесная просека –
			Лесная улица,
Лермонтовская улица,			XIX
	(1976		XVIII
).		Лесная улица () –

Лесная улица () – . - 5- ; . .	Лесной переулок () – 7- . .
Лесная улица () – . - 1- . .	Лесной переулок () – . ; . .
Лесная улица () – . .	Лесной поселок, () .).
Лесная улица (), 1987.	Лесной проезд (переулок) () –
Лесная улица (), .	Лесной проезд (), -
Лесная улица (/ , « »), . - 1977.	1964. Лесной проезд () – . -
Лесная улица () – .	Лесной рынок. XVII .
Лесная улица () – .	- ” ”
Лесная улица (), 1968.	. XVIII .
Лесная улица () – . -	(
Лесная улица () – . -	”). XVIII–XIX .
Лесная улица () – . -	- . (
Лесная улица () – . -),
Лесная улица () – . - 1- . .	Лесной тупик () – . -
Лесная улица (), () . 8, -	Лесной тупик (), .
1968.	Лесной 1-й переулок, . XIX .
Лесная улица (-), -	-
1968.	Лесной 2-й переулок, 1852 . –
Лесная улица (), .	„ (1882–1901) –
Лесная Большая улица (),	Лесной 3-й переулок, 2- ; . XIX .
Лесная 1-я улица () – 5- . .	1868
Лесная 2-я улица () – 6- . .	Лесной 4-й переулок, 2- -
Лесная Новая улица – .	- (, -
Лесной переулок, . ;	1875 -
Лесной переулок () – . -).
	Лесной Большой переулок – . -

Лётчика Бабушкина улица,	XVIII
Лефортовская набережная,	XIX
Лефортовская площадь,	2- XIX
1882 «	»,
Лефортовская тюрьма (1880
1980- (1893–1938) –	1928 («
1947	»),
«	»,
–1».	«
Лётчика Полагушина улица (1922 –
2006. (1923–1999) –	4912.
Лефортово,	1777 (
Лефортово,	(1778
XVII	(1940
(1655–1699).	(
Лефортово (Лефортовский) парк,	Лефортовский переулок,
(XVIII	XIX
XIX – XX	Лефортовский проезд –
3-	Лечебная улица,
1922	(

	» -	1927–1958 –
1770	(. . 1. . 165).	
(. 2. . 457).	Липецкая улица,
	«	».
1920-	«	».
	«	».
Лизин тупик,		1988.
()	1995
1923–1924	. 1960-).
		Липки улица,
Лизина площадь,		1970-
. 1930-	3-	Липовая аллея,
Лизино–Прудский переулок –		2- . XIX .
		Липовый переулок,
Лизино,		(. 29 31)
. ., 1915,		1974 (
).
1950-		Лисичанская улица,
Лизы Чайкиной улица,		1966
1961.		Лиственничная (Лиственная) аллея,
(1918–1941) –		
Линейная улица ()–	1925
5-	;	
Линейная улица ()–	1863
	;	
Линейная улица ()–	Листопадная улица,
		2- 3- . 1969 –
Линейная улица (),	Литвина–Седого улица,
	1981.	
Линейная улица () –	1957.
		(1876–1947) –
Линейный проезд,		Литвинов переулок –
	1958.	Литейный переулок,
Линейные 1–3-й проезд ()–	
2–4-		
Линии Октябрьской Железной До-		1894).
роги улица,		1922
		.(

Ломоносовский 1–3-й переулок () – , 1904
) – 9–11- .
Ломоносовский проезд – (.).
Ломоносовский проезд (),
 1- 2- . (1972); 1928 (.
 1978.). 1956
Ломоносовский проспект () – ; 1977 –
 . (.).
Ломоносовский проспект,
 1956 . (.)
Лосиноостровская улица,
 (1711–1765) – ,
 (1755).
Лонгиновская улица, 1710.
 . XIX . 2- « »
 1868 . (.)
Лонгиновский переулок, (.) 1809 –
 1980. (.)
Лонго Луиджи улица – **Лоскутный переулок,** 1930-
 (.).
Лопухинский переулок () – **Лоскутный тупик (тупой переулок),**
Лопухинский переулок, (.)
 . XIX . ;
 1790 . ;
 XVIII – XIX . ;
 1930- (.).
Лосевская улица, **Лоскутный Большой переулок** –
Лосевский проезд (), **Лоскутный Малый переулок,**
 1964. ;
Лосиноостровская, 1898 .
 10- (.)
Лось, 1929. . «

» 1929–1930 (. .34. .29); 1510
«

Лохов переулоч,
2- 1715 (. 15. .293)–
. XVIII .

Лубковский переулоч –
1516, «
Лубочный переулоч, » (. .296).

XVII .
1775 .: «... 2)

2- . XIX .,–
1- .
XIX . : . 3)
. 4)
(1753), 1852
. XIX .
«) 1818 1826 ()
- » (),
« » 1922 1819 .
Лубянка улица (), 1831 .
()
(!)
« » . XIX .
1926–1994 –
. 1960- . (1877–1926) –
Лубянка Большая улица, 1918,
. С XVI
с ()–
1547

Лубянка Малая улица,
XVII . 2- . XVIII .

1621	«	Лубянский тупик, (.5 7) .1930-
	,	Лубянский Большой, Малый переулок –
	» (Луганская улица (1977),
	. .3. ., 1898. .512).	(.29) .1930–
	,	1965– 1977.
	(Луганская улица (1977),
)?	– (.),
XVIII .	,	1930– (.)
	I,), (1965
	. XIX .).
	. XIX .	1977
	,	Луговая улица –
	. 1835	Луговая улица ()–
		9- ;
	(1930-	Луговая улица (),
	, .14). 1926–1994–	Луговая улица (2-
	. 1958).
		1968.
	1991. 1990	Луговая улица (),
		23
	«	1969.
	»	Луговая улица ()–
	,	;
		Луговая улица (),
Лубянская Малая площадь (),	1965.
	1820- ;	Луговая улица ()–
	1877–1907.	1-
Лубянский проезд,		Луговая улица (),
	. XVIII .	Луговая улица ()–
	(Луговой проезд (()–
XVI .;		Луговой проезд,
	1935).	1995
. XIX .,	. 1880-	Луговой тупик,
1939–1994 –	(1910–1939)–	1939. 1956.
,	.17 (Луговой 1-й переулок ((),
«	»).	(2-

I « , -
 »); 1604 -
 « »- (). -
 (. .4. ., 1983. . 271).). , ., 1652 « -
 , .XVII . , -
 -
 (, -
), ...» (-
 . . 13. ., 1852. . 47, -
 .2-), 1682 « -
 (. 1619, . -
 ,, .), 2 » (6 . . -
 . 1631 -
 1877. . 528). . .1. ,, -
 . .). .XVII . (. -
 « » (1633) « 1632 -
 » (1658; . .3. . 113). . . » 10 -
 « . (. . -
 ,, 2004. . 284)– XVI-XVII . -
 , -
 , -
 , -
 XVII . : -
 , -
 1606 « : -
 3 2 (-
 » (. .9. 1953. - , -
 .31); 1614 «), -
 3 .16 .4 .» (. .9. .96). -
 « -
 » (.4. . 540), -
 1594-97 . « 1589 . -
 (. . : . -
 .2. ., 2004. . 694). . -
 1898. .3). Лужники улица, . -
 , - 4212.
 , -
 2001 , -
 XVI-XVII . .
 (Лужники Большие – .

Лужники Малые улица,	-	Лукинская улица,	-
1925.	-	1988.	-
1956.	-	Лукин переулок –	-
Лужниковская улица –	-	Лукинский переулок –	-
Лужниковский переулок –	-	Луков переулок,	-
Лужниковский путепровод,	-	XVIII	-
1954 (-	(-
».	-	1765 173.	-
Лужницкая набережная –	-	1737-45	-
Лужницкая (Большая) улица –	-	(-
Лужницкая Задняя улица –	-	1737	-
Лужницкий проезд –	-	Лукиянова Александра улица –	-
Лужская улица,	-	Лукияновская улица –	-
1986	-	Лукияновский переулок,	-
Луиджи Лонго улица,	-	1922 –	-
1981.	-	(-
(1900–1980) –	-	1972).	-
1964–1980.	-	Лукияновский проезд,	-
Луки, деревня,	-	1-	-
1620,	-	(-
1766	-	(XIX) –	-
32	-	1921	-
»,	-	1939	-
Лукино, село.	-	Луначарского улица () –	-
1627, 1646	-	Луначарского улица () –	-
1819,	-	Луначарского улица () –	-
1870- ; 7-	-	Луначарского 1–9-й проезд –	-
, 42).	-	1–9-	-
1984.	-	Лупиха, деревня –	-
Лукино 1-я улица,	-	Лупихинский переулок –	-
1984	-		-
Лукино 2-я улица,	-		-
1-	-		-
1984 –	-		-

Лухмановская улица, - 300.
 2004.
 (1765–1841) –
 1814,

Луховицкая улица,
 (). 1964

Луцинское (Лучинское), село.
 1389
 (

). «
 »
 (); 1486
 () «

,
 », -
 », -

1504 «
 », -
 », III

1518,
 », III. 1570 «
 4 ,

,
 », -
 », -

» (. 71.
 . 638).

Лучевой 1-й просек,
 ,
 1840 ()
 1927 –

Лучевой 2-й просек,
 . . .

Лучевой 3-й просек, -
 1930 -
 (-
 ; -

1-), -

Лучевой 4-й просек, -

Лучевой 5-й просек, -
 1930 -
 (-
 ; -

), -
 () -
 -

Лучевой 6-й просек, -
 1930 -

(1- ,
 6- ,
).

Лучников переулок,
 1629 –
 , 2- XVII . –

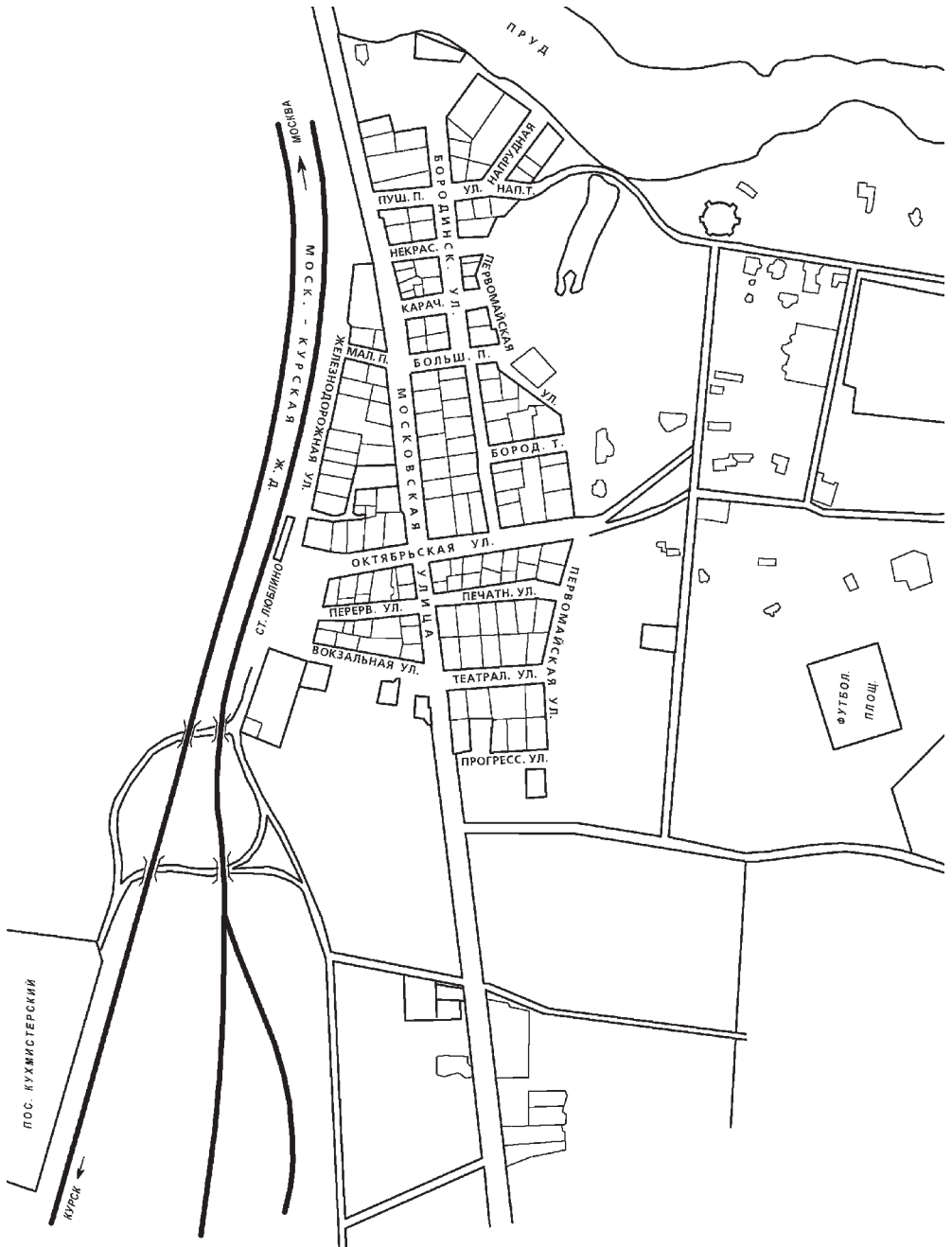


, 1881

1620 . « »; -
), -
 1472, 1926). (; 1493 -
 : . (. 8. . 227;
 . 4. . 163)
 9, . 2; (1625 – « -
 1693). » – -
 1922 . XVIII . -
 1460 , « » (« »); -
 . 553): « (. . 1. , -
 (), -
 » . (. .).
Лыковская 1-я улица, -
 1964. -
Лыковская 2-я улица, 1- -
 1964 – -
 » « » -
Лыковская 3-я улица, -
 1964 – -
Лыковский проезд, -
 1991 . -
Лыковский 1-й проезд, 1- -
 1993. -
Лыцзов переулок – . -
Лыткаринская улица (1970), . -
 (. 9) - -
 1629 – « . (. .), . -
 1930 – (. .), -
 1940 – . (. .), -
 » (1969. 1970 (. -
); 1638 . – « .) . -
 », 1669 – « . -
 » (. . 1986 -
 . 23. . 1049); XVIII . -
 « » « », -
 « » « 1737-45 . –
 ». » « (-

III 1504
 « »; 1547 « -
 » - . 13.
 . 152),
 (,
 1697,
 1832; .10). 1793
 « ,
 ...» -
 (,
). . XIX .
 .: -
 1728
 ,
 , 1773
 (1790
 «
 » - XVIII
 . , 2002. . 193).
 1912.
Льва Толстого улица () -
 3- ;
Льва Толстого улица () -
) -
Льва Толстого улица () -
) -
Льва Толстого улица () -
 4- ;
Льва Толстого улица,
 XVIII . - ()
 () ,,
 (.) . XVIII . -
 ; . XIX - :
 1781
 , 1918 -
 1920.
 (1828-1910) -
 1882-1901 ()
 . .) .

Львова улица, .
 . 1988.
 (1937-1974) -
 ,
 .
Льговская улица,
 5- . 1966 - .
 . 1980.
Льговская 1-я улица,
 . 1966 - .
 . 1980.
Льговская 2-я улица,
 . 1966 - .
 . 1980.
Льговская 3-я улица, 5-
 . 1966 - .
 . 1970- .
Люберецкий проезд, 1-
 . 1964
 (1930 -
 , 1940 -
 . .
 . 1970- .
Люберецкий 1-4-й проезд,
 . 1-4-
 . 1986
Люберцы I,
 . 1862.
 , 1623 .
 , . 1632
 ,
 . XIX . - .
 XX . - () .
Люблино,
 . 1870-
 . . .
Люблино-Сортировочное,
 . 1908.



1930 .

Люблино, село. . XVI (.)
 , 1680- - , .8), -
 , (. 92), -
 1722 - XVIII - 1872 (1927 -
 XIX ;)
 1870) . 1908 -
 XIX) . 1908 -

()	-	Люсиновский 2-й переулок,	-
(), 1925	-	(.6) 1-	-
	-	(. XIX .) -	-
	-	2-	-
	-	XVIII .	-
1960	-	(1826	-
	-		-
Люблинская улица (1964) -	-		-
	-		-
Люблинская улица (1964),	-	1952.	1999.
	-		-
1964	-	Люсиновский 3-й переулок,	-
()	-		-
	-	XIX .	-
	-		-
Люблинский 1-2-й проезд -	-	1952.	-
1-2-	-		-
Люблинский 3-4-й проезд,	-	Лялин переулок,	-
(.) ;	-		-
	-	1620 .	-
	-		-
1964.	-		-
Люксембург Розы улица -	-	(. .).	-
	-		-
Люльки Академика площадь -	-	(1703 760)	-
	-	(1761 143):	-
	-		-
Люсиновская улица,	-		-
XVIII . -	-	1725 .	1-
	-		-
1922.	-		1725
() (1897-1917) -	-	1737-45 .	«
«III	-		»,
»	-	1	(1702
1917	1951	473),	(1715
	-	1000).	-
(.) ;	-		1751
	-	(,	-
	-		-
Люсиновский 1-й переулок,	-		-
1-	-		-
	-	(.	-
(.)	-) - .	1749 417
	-	1753 337.	-
XIX . -	-	Лялина площадь,	-
	-		-
1800	-		-
, 1818-1826	-		-
, 1852-1882	-	Ляминский проезд, 6- 5-	-
	-		-
1952.	-	XIX .	-

	3-	.	(1908–1983) –	,	-
Ляпидевского улица (1983),	.		«	»
	(1972).	.	1934.		
	1936.	-	Ляпунова улица,	.	.
1983.		-		1958.	-
Ляпидевского улица (1983),	-		(1857–1918) –	-
1983.		.			-

М

Магаданская улица, 2- () . 1964	-	Магистратский переулок –	-
Магазинный тупик, XX	-	Магнитогорская улица,	-
Магистральная 1-я улица, 3- 1939 – (1-) . 1952	2- -	1975	-
Магистральная 2-я улица, 3- 1952 – 2-	1- -	Маёвок улица, 1930- – 1960 – 1964	-
Магистральная 3-я улица, 1- 1952.	2- -	() . 1	-
Магистральная 4-я улица, 3- 1952.	-	Мажоров переулок, XVIII . XIX () , 2- XIX ..	-
Магистральная 5-я улица, 1- 1957.	1- -	1925	-
Магистральный переулок, 5- – 6- 1955.	4- -	” , 1953	-
Магистральный проезд – 1-	-	Мажоровский 1-й тупик, .14) () . 1910-	-
Магистральный 1-й проезд, 1952.	3- -	Мажоровский 2-й тупик, (.8 10) . 1910-	-
Магистральный 1-й тупик, 1952.	1- -	Мазилово, деревня. 1627. XIX – .XX . 1950-	-
Магистральный 2-й проезд, 1- 1952.	2- -	Мазутный (1-й) проезд –	-
Магистральный 2-й тупик, 1- 1952.	1- -	Мазутовский проезд –	-

Майковский проезд –	Макировский (Макиров) переулоч, 1- 3-
Майская улица (.), , 1970-
Майская улица (.) –	Максима Горького набережная –
Майская улица (.) –	Максима Горького переулоч –
Майский проезд (.),	Максима Горького площадь –
1969.	Максимова улица,
Майский просек, 1950 – 1965 (.) I- (1956 –).
1 XVIII (1894–
Майский просек (проспект) (.) –	1937) –
Майский проспект (.) – ,
Майский тупик (.),	Максимовский переулоч (.),
1964.	– ; 1626 « » (.) , 1631 (.);
Макаренко улица, XVIII XIX
. (. , 100) 1848	1922 ; 1434 (. , .4;) ; 1625 ; 1698–1699 (.).
. XIX 1826
(1868) . 1961
. (1888–
1939) –
Макаров проезд (.) –
Макаров(ский) переулоч (.) – « »
Макарова Адмирала улица –	Малахитовая улица, 200. 1967 « »
Макаровой Татьяны улица – ;
Макеева Сергея улица –	Маленковская, 1934.
Макеевская улица, 1930 –	Маленковская улица,
. 1965	XIX 2-
(.).	– ,

1882	Малино, поселок.	1774	Малыгинский проезд,	1990
1920.	(1890–1918) –		Малый переулоч (, 1930),
			(.38).
			Малый проезд,	
			()
1848 . 1987				1964.
	Малино,	1973.	Малышев переулоч –	
			Малышева улица,	8-
	Малиновского Маршала улица –		–6-	
			1973.	
	Малинская улица ((1902–	
),		1957)–	, 1939 –
	Малого Гая проезд,		, 1941 –	
		1940 .,	(
).	
	«	»:	Малышевский переулоч ()–
		1976,	Малышевский проезд –	
			Мальцов переулоч –	
	Малое кольцо –		Малютинский переулоч () –
			Малютинский сад,	
	Маломосковская улица,			»
		1970.	«	». 1917 –
	Малопесчаный переулоч –		«	».
			«	».
	Малопетровский переулоч,		Мамонова (Мамоновская) дача,	
		1950	(, .2).
		1974.	1-	XVIII
	Малыгина улица (1970),		1756–
			1761.	1833
		1964.		
		1960-		
	Малыгина улица (1976),	(1912).
		1976.	1884	1877–
		(?–1764)–		
				(«
			1910	»).

Манежный проспект – 7-	-	1958 3-	-
Маниловка улица –	7-	1963 (1878–1937) –	-
Мансуровский переулок,	XVIII	-	-
1721	-	Мариинский проспект –	-
(59. 214).	-	Мариинский, Мариинский 1-й переулок –	-
XVIII	-	Мариинский 2-й переулок –	-
(1727 – 1740-	-	Мариупольская улица,	-
1793).	-	40	1964
1793	-	()	-
1905	-	()	-
1924 –	-)	-
1931.	-	Марк,	-
(1878–1905) –	-	1901	-
1864; 1917 –	-	()	-
Мануков переулок –	-	Марк, путепровод,	-
Манухино–Спасское, село –	-	1974 ()	-
Мараевский переулок –	-	Марков, Марков Большой переулок –	-
Марата площадь –	-	Марков Малый переулок,	-
Маратовский Большой переулок –	1929 –	()	1911
Маратовский Малый переулок –	88,1	-	-
Марзовский проезд – 2-	12,4 ;	Марковский переулок –	-
Марии Поливановой улица,	1920-	Марковский проезд (переулок) –	-
1965.	-	Маркса улица (, 1961),	-
(1922–1942) –	-	Маркса проспект –	-
Марии Ульяновой улица,	-	Маркса и Энгельса улица –	-
	-	Маркса Карла улица –	-

Марксистская улица,	300-	-
1720-	()	-
1919.	(1595-1657) –	-
	(1648). 1994	-
Марксистская улица –		
Марксистский переулок (проезд),	Маросейский тупик,	.11
1922-1925 –	15,	-
1925	(1653-1654)	-
, 1940 –	1657	-
Маркова улица –	«	-
Мароновский переулок, 1-	1748 1755	».
1737-45	1708 «	»
XIX	(.11).	-
()	Мартеновская улица (1976) –	-
(2-1912).	Мартеновская улица (1976),	-
(.32, .2;	1976 10-	-
1730-).	()	-
1642	;	-
()).	-
1657 . –	Мартина Лютера Кинга площадь,	-
1727.	1990.	-
Маронский переулок –	(1929-1968) –	-
1-	(1964),	-
Маросейка улица,	Мартыновский переулок,	-
XVIII	1757 . – «	-
XIX).	».	XVIII
()	;	XIX
«	(1625; 1791–	-
»,	1806	-
(1800	-
).	()	-
1954	()	-

Мартыновский переулок () –	3-	1978.
Мартыновский проезд () –	1977) –	(1906–
Мартыновский Большой переулок –		
1-		
Мартыновский Малый переулок –	Маршала Баграмяна улица,	
Марфино, сельцо (деревня). 1511 –	2003. –	6079.
		(1897–
(–	1982) –	
., 1877. .59), 1560 –	1-	3-
(
: XV – XVII . ., 1998. .160).	Маршала Бирюзова улица,	
1584-86 –		
1653–1688	1948 6-	
1885	1965	(1904–1964) –
« .2). 1923 » (.		
»,	5-	
« .»	(1948), 1958 –	
		(
Марфинская Большая улица,		
	(1895–1977) –	
Марфинская Малая улица,		
1965.		1945 –
Марфинский мост,		
Марфинский проезд (1948 9-	
1960) –	1974	(1900–1973) –
Марфинский проезд (1965),		
1965.		
Марфинский проезд (1980),		
(1980.
.) 1980.	1975) –	(1904–
Марфинское шоссе –		
Мархлевского улица –	Маршала Гречко проспект –	
Маршала Бабаджаняна площадь,	Маршала Жукова проспект,	
		1953

1974	(1896–1974) –	Маршала Неделина улица,	1961.
1956 – «	(4-		(1902–1960) –
), 1942 –	60-		–
Маршала Захарова улица,	1984 –		–
	(1898–1972) –		–
Маршала Катукова улица,		Маршала Новикова улица,	
1979.	(1900–	– 2-	
1976) –		1977.	
		(1900–1976) –	
		, 1942 –	
Маршала Кожедуба улица,			1946–1952 –
2003.	6078.		1953.
	(1920–1991) –	Маршала Полубоярова улица,	
		1995.	
		(1901–1984) –	
Маршала Конева улица,	1-		
1973 3-		Маршала Рокоссовского бульвар,	
(1948) 2-		1969.	
(1958).		(1896–1968) –	
(1897–1973) –			1937
			1940
Маршала Малиновского улица,			, 24 1945 –
1975 – 7-			1949–1956 –
(1948).			
(1898–1967) –		Маршала Рыбалко улица,	
		3-	
		– 5-	
		(1948;	
Маршала Мерецкова улица,		1958,	
1975 – 7-). 1965	
(1948).		(1894–1948) –	
(1897–1968) –			
			1947 –
	23 1941		

Маршала Савицкого улица, -
829 728.
2007.
(1910–1990) –

Маршала Соколовского улица, -
-2- (1948). 1968.
(1897–1968) –

1- 1952–1960 –

Маршала Тимошенко улица, -
1975.
(1895–1970) –
1940 – 1941 –

Маршала Тухачевского улица, -
1963.
(1893–1937) –

Маршала Устинова улица – -

Маршала Федоренко улица, -
1982.
(1896–1947) –

Маршала Чуйкова улица, -
1982 –
(1900–1982) –

62-

Маршала Шапошникова улица – .
Марьин Луг улица, ;
1930- . «
». 1965.

Марьина, деревня.
«
» .
1638,
; 1678 . «
». XVIII –
XIX . –
XIX . «
28
». 2- . XIX . -

Марьина Деревня улица – -

Марьина Роцца, -

1672 . (,
154). 1880-
(
, 2–4-
) 15
: 1- 7- .
- . (.)

1- 8- . . . 1929
15
8- .
(8- . . .
, 1-7- . . .
9–15- . . .), 1954 .
5- 6- . (.)
16- 17- .
7- 16- .

Марьина Слободка улица – -

Марьина улица – .
Марьино, деревня.
1669 ., 1960 . -

Марьиной Рощи 2-я улица, 5- 1922–1925 – ()	1929 – 1- ..	Марьиной Рощи 10-й проезд, 1929 – 2- ..	-
Марьиной Рощи 3-я улица, 1-		Марьиной Рощи 11-й проезд, 1929 – 3- ..	-
Марьиной Рощи 4-я улица, 1-		Марьиной Рощи 12-й проезд, 1929 – 4- ..	-
Марьиной Рощи 1-й проезд (до ли- нии ж.д.), 4- 1929 . 1–6- () ()		Марьиной Рощи 13-й проезд, 1929 – 5- ..	-
Марьиной Рощи 2-й проезд (до ли- нии ж.д.), 4- 1-		Марьиной Рощи 14-й проезд, 17- 1929 – 6- ..	-
Марьиной Рощи 3-й проезд (до ли- нии ж.д.), 4- 1-		Марьиной Рощи 15-й проезд, 1929 – 7- ..	-
Марьиной Рощи 4-й проезд (до ли- нии ж.д.), 4- 1-		Марьиной Рощи 16-й проезд, 17- .. ()	-
Марьиной Рощи 5-й проезд (до ли- нии ж.д.), 4- 1-		.. – 5- .. 1954. .. 1970- ..	-
Марьиной Рощи 6-й проезд (до ли- нии ж.д.), 5- 1-		Марьиной Рощи 17-й проезд, 6- ()	-
Марьиной Рощи 7-й проезд (до ли- нии ж.д.), ()		.. 1954.	-
Марьиной Рощи 1–7-й проезд за ли- нией ж.д. – 9–15- 1922 – .. 1925 .. 1929.		Марьино-Люблинская 1-я улица, 1964 – () 1980.	-
Марьиной Рощи 8-й проезд, 1922 – .. 1925 .. 1929.		Марьино-Люблинская 2-я улица, 1964 – () 1980.	-
Марьиной Рощи 8-й проезд за лини- ей ж.д., () 17- () 15- 1929.		Марьино-Люблинская 3-я улица, 1964 – () 1980.	-
Марьиной Рощи 9-й проезд, 1964 – 1980.		Марьино-Люблинская 4-я улица, 3- 1964 – () 1980.	-
		Марьино-Люблинская 5-я улица, 3- 1964 – () 1980.	-

Марьинская площадь –	Марьинский 1-й переулок,
;	2-
Марьинская улица () –	.1
.	. 1950-
Марьинская улица () –	Марьинский 2-й переулок,
.	.
Марьинская (большая проезжая) улица,	. 1950-
;	Марьинский 1-й проезд,
(1717 922).	2-
Марьинская Большая улица,	. 1925–1942.
. 1917	Марьинский 5-й проезд,
..	(.15 .17)
XX	. 1965.
. 1921	Марьинского рынка площадь –
.	;
1956 I- (.5)	Марьинское Новое шоссе –
Марьинская Малая улица –	Марьинское Старое шоссе –
.	.
Марьинская Пустошь улица ()	Масальский переулок –
), ()	.
;	Масленников(ский) переулок –
. 1972.	.
Марьинская Слободка –	Масловка Верхняя улица,
.	.
Марьинский бульвар,	. XIX–XX
. 1995	.
Марьинский мост,	1905: 1623
(.24).	. 1650
.	1852 . 1918– 1922
Марьинский проезд,	.
(Марловка Нижняя улица,
)., . 1920-	.
. 1956.	. XIX
Марьинский Парк улица,	.
2001. – 933.	. 1905.
Марьинский Переезд улица,	Масловский переулок –
(1972);	3- ;
.	Марловский тупик –
.	3-
. 1930-	Марловский 1-й тупик,
. 1972. «	. 1910-
».	I- (. 3-).
Марьинский 1-й, 2-й переулки () –	. 1922. 1968.
.	Марловский 2-й тупик,
.	. 1922 – 2-
.	. 1968.

Масловский 3-й тупик,	-	Матвеевская улица,	.
(2-	1636.	1967
)	(5184
2-)		-
1910-).		
	∴	Матвеевское,	.
			1946.
()		
2-	1-	Матроса Железняка бульвар,	.
	1922		559,
	1928 – 3-	1938	1939.
	1977.		1964
Масловский Нижний 1-й переулок –	-	(1895–1919) –	-
1-	∴	1917	-
		Матросова улица (-
Масловский Нижний 2-й переулок –	-	∴	-
2-			1965.
Масляный переулок,		Матросова улица (-
(2-) –	-
XIX	∴		
«		Матросова улица,	-
	1938		-
».		Матросская набережная –	-
Мастеркова улица,			-
	-	Матросская площадь,	-
∴	1913		-
	1954	(20
4-)	.
	1970.	1950-	.
	(1921–	I	.
1945) –			1771
Мастерова улица,		1775	
	1965.		(
)
Мастрюков переулок (-а улица) –	-	Матросская улица –	.
		Матросская Тишина улица,	-
Матвеевская, деревня.			-
		(.
		XIX).
		1880–1890-	-
		(-
	«	1-	XVIII
XVII	∴		.
			∴
			-
	» ().
			1895
			.
	∴		-
	1873. 119).	XIX	.
	1960		.

« XIX–XX ()». 1910
Матросская (Большая, Малая) улица –
Матросский мост,
 1906
Матросский тупик (переулок) –
Матросский Большой переулок,
 1890-
 ()
 ; (1961).
Матросский Малый переулок –
Машела Саморы улица –
Маши Порываевой улица,
 ()
 – : 1712
 ,
 2- .XVIII .
 1752
 ()
 1781,
 .XVIII – .XIX .
 :
). 1962

(1923–1942) –
Машиностроения улица –
 1-
Машиностроения 1-я улица,
 1934 – 1952.
Машиностроения 2-я улица,
 1952.
Машкино, деревня.
 1584-86 « ,
 ».
 .XVII . 1985,
 1990
Машкинское шоссе,
 1986 –
Машков переулок –
Машкова улица,
 1-
 XVIII – ()
 .XIX –
 1922 ()
 1942 – „).
Маяковского переулок,
 XVIII .
 « „
 » (.
 , 1702:
 1672, „ .20),
 : « „
 ».
 : .XIX .
 : (.
 XVIII)
 ,
 :
 1815
 .XIX .

	1935 - XIX - 1924
(1893–1930) – , 1926	(-) .
	1960.
Маяковского площадь – . -	Медведковская улица (1964) – .
Маяковского проезд (), .	Медведковская улица (),
. (. 1935.	1987 . .
. 1970- .	
Маяковского улица (), -	Медведковская 1-я улица, -
1964. . -	. 13' 15. -
Маяковского улица () – .	. 1970- ; . 1930- -
б- . ; . -	. : . -
Маяковского улица () – . -	Медведковская 2-я улица,
Маяковского улица () – .	3- . ; -
Маяковского улица (), -	. (.8) -
1938; . -	1980;
Маяковского улица (), -	Медведковская 3-я улица,
. , -	. (.12) . -
	1980; -
Медведева улица (1994) – . -	
Медведева улица (2005), -	Медведковская 4-я улица – . -
6352. 2005. -	Медведковский проезд (,
(1898–1954) – -	1930-) – . -
. , -	Медведковский путепровод, -
 1977 (.
Медведки, деревня (сельцо). -) . -
« , -	Медведковский 1-й мост, -
1584-86 ., 1774 – -	. 1964 (. . . . -
. , -) . -
Медведково, село. 1623–1624 -	Медведковский 2-й мост, . -
. , . « -	. 1964 (. . . . -
. , . » . -) . -
. , -	Медведковское шоссе, . -
. (. - (-
.) . 1964 - -
. , .52) 1635. 2- . -	

Медведковское шоссе () –	Медынская 2-я улица, 1966 –	1-
Медвежий переулок () –	1973.	-
Медвежий переулок, XIX	Медынская 3-я улица, 1966 –	2-
	1973.	-
Медиков улица, 1965 – 1669.	Медынская 4-я улица, 1966 –	3-
	1973.	-
Медовщиков переулок –	Медынская 5-я улица, 1966 –	4-
Медовый переулок, « ».	1973.	-
« ».	Медынская 6-я улица, 1966 –	5-
« ».	1973.	-
« » 1771	Медынцевой Земли проезд –	-
« ».	Медынцевский тупик, (.8)	-
« » 1793	()	-
), XVIII		-
(1758 213, 1762 560	Международная площадь,	-
) , 1793	(.19)	-
XIX –	(– .1930-	-
1950-		-
1929 98 ,	Международная улица,	-
	()	-
	1919 « ».	-
Медынка улица –	1930-	-
Медынская улица, 1973	() 1988	-
2- 1975 (12- (1929 –	-
; 1966 –	12-	-
) 1-6-		-
1973	Международное шоссе,	-
Медынская 1-я улица,	« -2». 1985.	-
.1 1966 –	Международный 4-й тупик (Между-	-
1973.	народной улицы 4-й тупик),	-
1818) –	(1925 –	3-
	1955.	4-

Международный 5-й тупик (Международной улицы 5-й тупик), 2- 3-
 1925 – 5- 4- 1966. –
 1955. 1986.

Международный Верхний переулок, 2- 1-я улица (1986),
 1922. – I- 1986.

1970- 1922. –
 (1966 – 1986.

);
 1922 – **Мелитопольская 2-я улица (1986),**
 3- 1966 – 1986.

Международный Нижний переулок, 2-я улица (1986),
 1922 – 1986. – 2- 1986.

1980. **Мелитопольская 3-я улица,**
 2- 1966. 1986.

Международный Средний переулок, 2-я улица,
 1922 – 3- 1966. 1986.

Межевой проезд, 3- 1986.
 1- 7- **Мелитопольская 5-я улица,** 3-
 (– 1966. 1986.

). 1970- **Мелитопольский переулок,**
 1970- 1986.

Межецкой переулок, XVIII – 2-
 ; 1793 1834 – 2- 1987.

1834 **Мелиховская улица (1976),**
 1966.

Мезенская улица, 1964 (1970- 1966.

) 1980. **Мелиховская улица (1976),**
 1976 1892–1899

Мейеровский проезд –
 1892–1899

Мелитопольская улица,
 1966 **Мельгуновская аллея –**
 () 1584-86

(1683), (1681),
 (1624 1763),

XIX –	1984	1966	2-
1995	-	Меншиков переулок –	-
		Мерецкова Маршала улица –	-
Мелькисаровская улица,	-	Мерзляковский переулок,	-
Мельникова улица,	-	-	-
-	-	74),	(1668),
():	-	(1670),	(1720)
» 1925	-	() (1738),	(1738),
1928 – 4-	-	(1793),	(1818, 1826),
	-	«	(1819, 1831).
2-	-		-
.16.	1950-		-
(-		«
1967	1920-)		» –
(1885–1938) –	-	1634 ; 1647	«
Мельницкий переулок,	-	» (. 4. .29).	-
2-	-		(. .),
(-	1638	-
). 1912	-		-
XVII	-		-
(1620	-		-
«	-		-
», 1638 –	-		-
).	-	» . . «	-
Менделеевская улица,	-	-	-
1956.	-	Мёртвый переулок () –	-
(1834–1907) –	-	Мёртвый переулок (-
	-) –	-
	-	Мёртвый переулок (-
	-) –	-
Менжинского улица (-	Мёртвый переулок (-
)	-) –	-
1965.	-	Металлургов улица, 1-	-
Менжинского улица,	-		-
-	3979 (1964	(1-
	-	8-),
).	1965.		-
(1874–1934) –	-		-
	-	«	».

Метрогородок, .1930-	
. 1950-	Мещанская 1-я (она же Большая) улица –
Метрогородок ()–	Мещанская 2-я улица –
Метромост –	Мещанская 3-я улица –
Метростроевская улица –	Мещанская 4-я улица –
Метростроевская улица ()–	Мещанская 1-4-я улица ()–
Метростроевская 1-я улица, 1-3-	Мещёрский, поселок, 1905
(), 1964.	1917. 1984–
Метростроевская 2-я улица –	1812 (1627; 1702–
Метростроя (Метростроевский) городок (), ();	, 1782
Механическая улица, 1879.	.1885. .12. .177, .2-).
1922.	Мещёрский переулок, 1-1967
.1960-	Мещёрский проспект, 1-
Мечникова переулок –	Мещерякова улица, (1965. (1865–1942)–
Мешеховцев переулок –	1917.
Мещанская слобода, 1670– .1671	Миклухо-Маклая улица, – 4865. 1965 ((1846–
, 1654–1667,	1888)–
()–	
Мещанская улица (, 1- .XIX)–	
Мещанская улица, XVII . 4-	
. 1966	

Микульский переулок, () , -
 XIX . 1683,
 1- XIX . 1620 . ,
 ; - , 1620 -
 1922, (.
 1915) . XVIII . (1778
 1921. . XVIII . (1778

Микульский переулок () – 64):
 1714

Милашенкова улица, 1915. 1964. 1927–1994 – .
 (1921– (1866–1925) –
 1944) – , «
 », -

Милицейский переулок, -
 - 1922

Миллютинский сад (- ,
 .10),
 1932 -
 (1884–1937) – .
 ,
 XIX .) -
 ,
 XVIII . : 1956.

Миллионная улица, -
 (XIX .) -
 , XVIII . :
 , 1926 .
 , 1471,
 . « » -
 , -

Миллютинский сквер, -
 1926 .
 1471,
 . « » -
 , -

Минаевский переулок (-
) – .
Минаевский переулок, 1914 -
 , XIX . -
 , XIX . -

Миллионщикова Академика улица – (- -
) ; -
) – . 1901 . (.
 (-) .) . 1- -
 , - 1- -
 2- -
 2–4- -



(2-й - 1-й -
 , 3-й - 1-й -
 2-й - , 4-й - 2-й -
), 1-й -
 4-й -
 . (1934
). 1922
 : 1-й -
 1-й -
 , 2-й -
 6-й - ;
 : 1-й , 5-й 6-й
 1-3-й ; 2-4-й
 4-6-й .
 1920-1930-
 1-й , 5-й 6-й . 1980 .
 , 3-й -
 ; 4-й -
 ; 2-й - 1986
Минаевский проезд (1986),
 . XX .
Минаевский проезд (1986),
 ;
 1986 - 3-й .
Минаевский тупик, 1-й -
 . (,
)
 . 1925.
 . 1970- .
Минаевский 1-6-й проезд (переулок) - .

Минина улица () -
Минина улица и проезд () - .
Мининский переулок,
 -
 . (1915 .) .
 -
 « » 1917.
 ”
 ,
 -
 ;
 .
Минская улица,
 1958
 1-й . (-
) .
Минусинская улица,
 1913 - 2-й -
 -
 . (. . .) . 1964
Минусинский переулок,
 47
 1964 -
 . (. . .) .
Миняевские проезды - .
Мира проспект,

 (.)
 ; XIX .
 :
 I-й . (. 1670-
) ,
 . (1925) /
 . (.) , 1910-
)
 . (. 1928) .
 1955
 1957 . 1-й -
 . (.)

1957	-	Митино, деревня.	-
:	-	1389	-
1960	-	(1417).	-
1965.	-	1532 –	-
1965.	-	1646 –	-
Мира улица ()–	-	. XVII	-
Мира улица ()–	-	. XIX	1985.
Мира улица ()–	-	1995.	-
Мира улица (),	-	Митинская улица,	-
Мира улица (),	1963.	1995	-
Мира улица ()–	-	Митинский 1-й переулок,	-
Миргородская улица,	-	1992.	-
1986	-	Митинский 2-й переулок,	-
Миргородский проезд,	1986–	1986.	-
Миргородский 1-й переулок,	-	Митинский 3-й переулок,	-
Миргородский 2-й переулок,	1-	1995.	-
Мироновская улица,	-	– 356.	-
XIX	-	Митинского Завода поселок –	-
XX	-	2-	-
Мирской переулок,	-	Митрофановская улица –	-
XIX	-	2-	-
(1–3-) . 1720	-	Митьковская улица –	-
939: «	-	Митьковский мост,	-
».	-	(1881–1901),	-
Мирской проезд,	-	.11	-
	-	Митьковский переулок –	-
	-	;	-
	-	Митьковский проезд (2- . XIX)–	-
	-	3-	-
	-	Митьковский проезд (1990),	-
	-	3-	-
	-	1990.	-
	-		-
	-	Миусская площадь,	-
	-	, 1- 2-	-
	-	. XIX	-
	-	()	-
	-	1-	-
	-		-
	-	(-
	-	1880- ; 1906	-

1925–1994). ; 2 -

« », I - : (1- -

(1696) 4- -3- ; -

3- 4- , 1- -5- ; .4- , 5- -

4- ,1- 3- . -

4- 1- 2- ;5- -

„-4- 3- , 6- -

2- ;1- -

XVIII .(3- , -

); (- 4-). -

2- . XVIII . 3- 4- -

1771 « , , 4- . 1920- -

» (3-), -

1757 « 1950- 5- -

»). (.) . -

Миусская 1-я улица, -

. XIX ; , -

XIX . -

1958 1- () .. -

5- ; -

1911 50- **Миусская 2-я улица,** . -

1861 „ 1- -

- 3- , 4- -

;

(1810-) **Миусская 3-я улица –** . .. -

„ (. . - 3- -

„) . , 1870- , -

1- **Миусская 4-я улица –** . -

1- „ 2- – **Миусская Лесная улица –** . -

„ 3- – 2- **Миусский переулок,** 2- -

„ 4- – , -2- -

1958 – 2- -

5- – **Миусский проезд (**)– -

6- – 4- ; . -

Миусский 1-й переулок, . -

1890- 2- 2- . -

1958.		Михайловская улица () –	
Миусский 1-й проезд,	2-	Михайловская улица () –	
XIX		Михайловский переулок () –	
Миусский 2-й переулок (проезд) –		Михайловский переулок () –	
Миусский 3-й переулок,		Михайловский переулок () –	
1-		Михайловский переулок () –	
1870-	4-),	
3-		1874, 1877	
1950-		1929	
Миусский 3-й проезд,	2-	« ».	
	2-	Михайловский проезд () –	
Миусский 4-й переулок –		Михайловский проезд () –	
Миусский 4-й проезд –		Михайловский проезд,	1938 –
2- „ 3-			
Миусский 5-й проезд –		Михайловский Верхний 1-й проезд,	
„ 1-		1- 5-	
Миусский 6-й проезд –			
Миусский Лесной проезд –		XX 1–5-	
Миусское кладбище.	1771	(1911	
).	
	(1-
) 1823			
Михайлова улица,		1–3-	
		– 1–3-	
(1- 2-		1924	
), 1964	3-	Михайловский Верхний 2-й проезд,	
		1-	
(1921–1944) –		Михайловский Верхний 3-й проезд,	
		1-	
		Михайловский Верхний 4-й проезд,	
		1-	
Михайловка улица (),		Михайловский Верхний 5-й проезд,	
– 627. 2006 (
1993)		Михайловский Верхний Поперечный	
Михайловская площадь –		проезд –	
„		Михайловский Нижний 1-й проезд,	
Михайловская улица () –		4-	
7- „		1924 – 1-	

Михайловский Нижний 2-й проезд, 4- 1- 1924 – 2- 1980.
Михайловский Нижний 3-й проезд, 4- 2- 1970-
Михайловский Поперечный Верхний проезд, 5- 1924 –
Михалково, деревня, 1584-86 . XVII . XVIII . 1930-
Михалково (Михайловка), сельцо (деревня). 1767 – 1818 – XIX – 1960.
Михалковская улица, 1950.
Михалковский проспект () – 6-
Михалковский тупик, – I- 1920- 1964.
Михалковский 1-й переулоч, 1880- – I- 1950. 1968.
Михалковский 2-й переулоч, 1- 1880- 1950 – 2- 1968.
Михалковский 3-й переулоч, 1950 – 3-
Михалковский 4-й переулоч, 1950 – 4- 1968.
Михалковского шоссе 1-й переулоч –
Михалковского шоссе 2-й переулоч –
Михалковское шоссе –
Михельсона поселок (он же поселок Ухтомская), () . XIX .
Михельсона улица, . 8 (?–1905) – 1905 .
Михин переулоч –
Михнев переулоч –
Михнёвская улица (1973), 1964 – 1970-
Михнёвская улица (1973), 1973
Михнёвский проезд, 1982.
Мицкевича Адама улица –
Мичурина улица () –
Мичурина улица (), 1966.
Мичурина улица () –
Мичурина улица (), 1973.

Мичурина улица (), . -
 . 1960- .
Мичурина улица () – . -
 1940- –
Мичурина улица, . - .
Мнёвники улица, . - .
 : . - .
 (1855–1935) – . (). 1965
Мичуринец, поселок – . 7-
Мичуринская аллея, . - .
 . - .
Мичуринский проспект, . - .
 1956. **Мнёвники Нижние улица,** . - .
 . - . 1965.
 1983–1994 **Могильцевский Большой переулок,** . - .
 . (1899–1983) – . (. 1560 – . - .
 . - . «
Мишин проезд, . - . »;
 . - . 1806; . 1922 . . 2/2). - .
 . 1922 . - .
Мишина улица, . - . 1504 . - .
 . XIX . - . III «
). 1922 . - . (. 1. . 349). - .
 - . « . »
Миюзские площадь, улицы, проезды – . 1771 . , .
МКАД – . , .
Мнёвники, деревня. 1498 . . - . 1629–1631 . (. 1896.
 « . 2. . 22) « « ...
 » (. 1. . 335),
 1646 . - .
 « , , - . » – . - .
 » (-). » «
 1686 . - .
 : « , , .
 : 40 , 40 - .
 , 28 , 180 - .
 ...». . 1930- : « . - .

»;	«	Можайский 5-й переулок –	-
»	,	Можайский 6-й переулок,	-
,	«	Можайский 7-й переулок, 1-	-
,	,	. 1930-	-
,	».	Можайский 1-й тупик,	-
Могильцевский Малый переулок,		(-
1922 –)	-
Модельский мост (. XIX	-
,		1925.	-
)		Можайский 2-й тупик,	-
,		1976.	-
(Можайский 3-й тупик,	-
,		. 1960-	-
-		Можайский 4-й тупик,	-
,		. 1960-	-
,		Можайский Вал улица,	-
1742–1746		. 1922 –	-
.		(-
1835)	-
-			-
Можайский переулок,		Можайское шоссе,	-
- 4-			-
1928			-
(2-	-
7		. XIX	-
(. XVIII	-
)		. 1957	-
,		(-
1985)	-
4-			-
Можайский 1-й переулок,		(-
. 1930-)	-
Можайский 1-й переулок (. 1976	-
),			-
1968.		, 1992	-
Можайский 2–4-й переулок (-
),			-
);			-
1977.			-
Можайский 2-й переулок,		Можеров переулок –	-
. 1930-		Моисеевская площадь –	-
Можайский 3-й переулок,		Мокринский переулок,	-
. 1930-		1468	-
Можайский 4-й переулок –		(. 8. 154; 12.	-
		. 120), XVI	-
).	-



1882
 XV.); 1535
 «
 »(. .13. .94);
 : XVII
 (XVII
) : «
 ; XV ;
 , .3). 1626 «
 ,
 ».
 XIX .-
 : (1468;
 1697,
 1932, 1941).
 « ».

Молдавская улица,

1968
Молдагуловой улица,
 1970.
 (1925–1944) –
 ,
 ,

Молжаниновка, деревня.

1830-
 ,
 1849 .- , 1859 –
 , XIX .-
 1985
 1995

Молжаниновская улица,

1958:
 11 1958
 40-

Молодёжная улица () –

Молодёжная улица () –

Молодёжный проезд (),

1961.
Молодогвардейская улица,

(). 1962.
 1963
 « » –
 ().

Молодцова улица,

5000.
 1964.
 (1911–1942) –
 ,
 « ».

Молокова улица () –

Молокова улица,

1934.
 (1895–1982) –
 (1934),
 (1937).

Молостовых улица ()

1969),
 .7 9,

	1930-	-	Молчановка Малая улица,	-
1969.		-		-
Молостовых улица (1969),		-		-
1969.		-	()	-
-		-	XVIII ::	1739
1905 .		-		-
Молотова имени поселок,		-		-
(1913,		-		-
1929).		-	1830- .	-
Молотовская улица –		-	Молчановский переулок (-
Молочный переулок,		-)–	-
. XIX ..		-	Молчановский тупик,	-
Молочный переулок (),		-	(-
		-	1606 –	-
		-	XV – XVII . .4. ., 2008.	-
		-	.52).	-
XVII . 1788		-		-
		-	Монастырская улица –	-
		-		-
Молочный переулок,		-	Монастырская Земля улица –	-
		-	4-	-
		-	Монастырский переулок (проезд),	-
XVIII .		-		-
1820- (-	1968.	-
).		-	Монастырский тупик (проезд) –	-
Молочный переулок ()–		-		-
1-		-	Монетный Старый переулок –	-
Молочный переулок (-		-
)–		-	Монетчиковский переулок,	3-
Молчановка Большая улица,		-	1-	-
		-	.XVIII .	-
		-	(1737-45 .)	-
		-	(. .1. .,1950. .156);	-
(1639)		-	1750 10–	-
∴ 1668 .		-	∴	-
«		-		2-
»,		-	. XVIII .	-
(-	Монетчиковский 1-й переулок,	3-
.		-		-
-		-		-
,		-		-
1830-		-		-
(-). XVIII . (6-
).		-)	-



1882

– «
», 4- 5-)
XVIII :

1758

XIX
1820–1830- 1-

1–4- 2- 3- , 2-
4-

Монетчиковский 2-й переулок, 3-

Монетчиковский 3-й переулок, 2-

Монетчиковский 4-й переулок, 6-
3-

Монетчиковский 5-й переулок, 3-

XIX . 3-
»

Монетчиковский 6-й переулок, 4-

XVIII . (5-
(1745 175),

(), 1820- – ()
(); XIX .

4- 5- «

», , 1720- , -
« 7 5- »;

1672, ; -
1750, . 1930-). -

1954 (-

1930).
1912

6- 2- . -
4- 2- „ -

(. 1-
(.) . 1954) (

Монтажная улица, 246

709. 1965 – « -
»

Моревский проезд, XX . -

Мориса Тореза набережная – . -

Морковкин проезд – . -
5-

Морозова Павлика переулок – . -

Морозова Павлика улица – . -

Морозовский переулок () – . -

Морозовский переулок () – 4- . -

Морозовский переулок, -
1826 . -

Морозовский сад – . -

Мосфильмовская улица, 1939	-	-	(1885– 1917),	-
« ».	1956	-	1905 1917.	-
Мосфильмовский 1-й переулок –			Музейная улица () –	-
Мосфильмовский 2-й переулок, 1952.			Музейная улица, 3-	-
Моторина улица –			():	-
Моторная улица (),			1930-	-
Моховая улица,			1965.	1977.
XVIII .:			Музейная 2-я улица,	-
« » ()			–	().
1737-45 .	49	20	1968.	
),			1977.	
1930-			Музейная 3-я улица,	-
1961–1994			„ 1939 –	-
Моховая площадь –			1969	-
Мочальская улица –			Мукомольный проезд,	-
МПС тупик (),			4571.	1965
1964.				
МПС поселок (),			Муравская улица,	-
1961.			1996	1- 2-
Мрузовский переулок, 4-			–	608.
			Муравская 1-я улица,	-
			1986	()
).
			Муравская 2-я улица,	-
			1986.	
			Мурановская улица (1974)–	-
			Мурановская улица (1974),	-
				1974
1922				
1909				
			Мурановский переулок,	-
			„	-
(1842– 1907)–	1-		1966 –2-	()
).	1970-
			Мурашкин переулок –	-
	1918		4-	
			Мурманский проезд,	-
	1925		„	-
			1044.	1964

Муромская улица,		Мыльнишная улица,	
1986		1672,	(1779).
Мусоргского улица,		1718	1024;
1974.	-		
(1839–1881)–			1737-45 .–
«	»	«	».
Мусоргского улица,			1723
1936.		365.	
Мусоргского улица (, 1961),	Мыльный переулок –	
		1–	
Мусы Джалиля улица,	5302	Мытищи Малые, деревня.	1719
1976.			
(1906–1944)–		1773 –	
1941,			1960
		Мытищинская улица –	
		2–	
Мушина улица ()–	Мытищинская 1-я улица,	
Мушина гора улица.		1925.	
	XIX		
	(2	,3
)–		
1730–			
«	1793		XVIII
»,			
		Мытищинская 2-я улица,	
1738			1–
		1925 –	
1930–		1955	
Мушиной Скульптора улица –		Мытищинская 3-я улица,	
Мушинский тупик –		1955.	
		Мытищинская Большая улица –	
Мучная улица –			
Мценская улица,		Мытищинская Малая улица (
	1986)–	
		Мытищинский водопровод,	
		1781	1804.
Мыльников переулок –			

16			Мытный переулок –
			Мялков проезд (переулок) (
),
			(2-
).
	1826–1830	1917	1980 (
).
			Мялков проезд ()–
			Мякинино, деревня,
			1685 .(
			., 1896.
			.200);
	1853–1858.		1631. 1692
1892		50	1980-
	30		Мякининская 1-я улица,
	(1939).		1965.
	120	1960	Мякининская 2-я улица, 1-
			3-
			1965.
Мытищинский проезд,	1-		Мякининская 3-я улица,
	1955	2-	2-
			1965.
Мытищинский путепровод,			Мякининская 4-я улица, 2-
	1956 (–
			(
).
			1965.
Мытищинский тупик –			Мякининская 5-я улица,
			4-
			1965.
Мытищинский Малый проезд –			Мякининская 6-я улица.
			1965.
Мытная улица,			Мякининский проезд,
	XIX .:		1990 (
1724 «	(»,	3-
)).
			Мякининское шоссе,
	4-		2-
	1912,		
	3-		Мясищева улица,
1880- – 2-	(–
).			1370.
			2003.

(1902–1978) –
 ,
 1937
 -29 (« »).

Мясковского улица –

Мясная площадь, (

1901
 (

–« »). 1922.
 . 1930-

Мясная улица –

Мясная-Бульварная улица –

Мясниковская 1-я улица,

Мясниковская 2-я улица,



, 1881

Мясницкая улица,

XVI .
 () –

« [1561]

// . 1895. . 3. . 149):

. XVI .;

„ 1935).

XVII . (

. 1609 – . 2. . 179):

(
 ; 1547, 1934).

XVII .

1670 . «

». 1724

– «

» (

. 16. ., 1910.
 . 470).

XVIII .

). 1935 1994 – (

(1886–1934) –

Мясницкие Ворота (Мясницких во-
рот) площадь,

. 1804 ,

(.), XVII .

16 1658

« » . XIX .

1907 ;

(1935

« » (

1935–1994 –

Мясницкий проезд,

1820-

1812 .	1935–1994 –	-	Мясной переулок () –	.
,		-		.
,			Мячковский бульвар,	.
			1995	.
		-	,	-
			,	.
Мясницкий тупик –		-	1682 . (, 92)	-
;			,	.
Мясной переулок () –		-)	(

Н

Набережная улица, . . . ; - 1946.	Набилковский переулок – . -
Набережная улица, . . .	Нагатино, деревня. -
Набережная улица – 1339. 1647 . . .
Набережная улица ()– . -	1936
Набережная улица ()– . -	1960
Набережная улица ()– . -	(.
Набережная улица (. . .), 1968.	« . . . ».
Набережная улица ()– . . . (. . .), 1-	. 1490
Набережная улица ()– . -	Нагатинская набережная, -
Набережная улица ()– . -	571.
Набережная улица (), (. . .) . 22 . . .) . 1980- .	1964 . . .
Набережная Большая улица, 1930 (. . .) , 2007), – . . . 1933.	Нагатинская улица, . . . 1964 . . . (. . .) 1931; . . . (. . .) (. . .) ; – 3741 2007). 1974 . . . (. . .) .
Набережная Малая улица, . . .	Нагатинская 1-я улица, 2- 1968 –
(.) Набережный тупик ()– . -	(. . .) . 1970- Нагатинская 2-я улица, 1968 – ; 1970-

Нагатинский бульвар, 1990.	1973	Нагорный проезд () –	-
Нагатинский мост, () . 1969 () .	-	Надеждинская улица, () , 1910- ()	-
Нагатинский проезд –	-	1- () .	-
Нагатинский 1-й проезд, 1973.	-	1978.	-
Нагатинский 2-й проезд, 1973.	-	Назаров переулок –	-
Нагатинский Затон, -	-	Назарьево, поселок. 1584-86	-
Нагатинское шоссе –	-	XVII –	-
Нагорная улица, () : 1936	-	1970.	-
»); (« 1862	-	Налесный переулок, 2-	-
1951	-	XIX	-
Нагорная улица () ,	-	Наливки, Наливский переулок –	-
1968.	-	1-	-
Нагорная улица () –	-	Наличная улица, () XVIII	-
»;	-	()	-
Нагорная улица () –	-	()	-
3-	-	1737 : «	-
Нагорное, поселок,	-	...»).	-
1834	-	(-
Нагорное шоссе –	-	2- XIX	-
Нагорный бульвар, 1966 (-	()	-
1968	-	1890- 1-	-
Нагорный (Тупой) переулок –	-	Наличный переулок –	-
Нагорный проезд, 1968.	-	Намёткина улица, 3756. 1965. (1876–1950) –	-

Нансена проезд,					
1964.	3666.	(1861–1930)–	1882.	XIX	
1888					Напрудный тупик (),
, 1893–1896					
« »					
1921					Нарвская улица,
Напалков проезд –			1552.	1964	(
Напольная улица,)	1974	
;			(
–			;	1940–)
1968.	1972.				Наримановская улица,
Напольный проезд,				1–	
	1972,			–	
				;	1922–
Напрудная улица,					
	1970–		1925		
			()
Напрудная улица ()–					(1870–1925)–
»					
Напрудная улица (),					Наркомфиновский 1-й и 2-й проезд,
Напрудная улица (),				1950	
()				, 1956–	
				(«	
	1968.				»)
Напрудная 1-я улица,				1950,	
			1946		
				1976.	
1964					Наркомхоза поселок (Наркомхоза
1- 2-					тупик) –
Напрудная 2-я улица,					Народная улица ()–
Напрудное, село.					Народная улица ()–
	1339.	XVII			
		–			
					1968.
					Народная улица ()–
				7-	
(Народная улица,
XV					
, XIX					
;					
	1948),				
					1919
Напрудный переулок,					Народного Ополчения улица,

... - 1- .
 (.)
 4692. 1964
 1941 -

Народный переулок, -
 -
 -

Народный проспект, -
 1936: -
 -

Наро-Фоминская улица (1980), -
 -
 1966. . 1970- . -

Наро-Фоминская улица (1984), -
 -
 1984 -

Нарофоминский переулок, 1-
 1925 - . 1930- .
 -

Нарышкинская аллея, -
 -
 -
 .2) (.)
 -
 14- . 1841
 -
 1844-1847

Нарышкинский проезд, -
 1874 (.)
 -)
 -

Нарышкинский сквер –
 -

Насосная улица (.),
 2-

Наставнический переулок, -
 XIX
 -
 - 1922
 -
 -

Наставнический Средний переулок,
 (. -
). 1938.

Настасьинский переулок (. XVIII .),
 (. ; «
 »).
 « ,
 » (.
 2. . 1190-1191).

Настасьинский переулок,
 1715 895
 : «
 »; 1737-45
 1760 292 –
 1747 289 –

 1737
 XVIII

 1717
 (1716
 ; 1722
 «
 » ,
 1890

Наташи Качуевской улица (1994) –

Наташи Качуевской улица, -
 -
 6350. 2005.
 (1922-1942) –
 (1997),

Наташи Ковшовой улица, -
 - (.
) 1965.
 (1920-1942) –

Наташинская улица,
 -
 1960
 ;

НАТИ,				», –
1946.				XVIII
(),	1946	-		
	()	.		
Наумовский переулок –				Невского Александра переулок –
2-	;			
Наумовский 1–2-й переулок –				Невского Александра улица –
1–2-				
Научный Городок –				Неглинские (Неглименские) Ворота –
Научный проезд,				Неглинная, Неглимна, Самотёка, река,
	1972			1516
Нахимовский проспект,				
		-		
		726		
1684.	1965.			6 (
(1802–1855) –),
				XVIII 1789–1791
1854–1855.	1994	-		1817–1819,
				” –
		(
				;
1963 – 7-				
		(1870–1939) –		
		1938		
				() XVII
	1933–1938			
Нашокинский переулок –				« , ».
				«
Нашокинский переулок,				»,
		XVIII		
				Неглинная улица (
1994 –		1933–		, 1922) –
				Неглинная улица (1922),
		(1891–1926) –		
				1817–1819
«	».			
Неверовского улица,				(«
	1971.			» – 1831).
		(1771–		1822
1813) –				
1812 .,				8–10
Невольный переулок,		1-		
				1922
–	„	1905		
		(
)	1922 –			
	1925:			Неглинный бульвар –
„				Неглинный проезд –

I
Немецкая улица –
Немецкая улица () –
 ;
Немецкий переулоч () –
Немецкий переулоч (),
 14
 (1702 3) (1638),
 1741).
 ;
 (1670-
).
 1762.
Немецкого рынка площадь,
 XVIII
),
 1914,
Немецкого рынка проезд –
Немецкое кладбище –
Немировича-Данченко улица –
Немчинова улица,
 () :
 1967 –
 (1894–1964) –
 , 1940–1948
 1955 –
 « »



, 1882
Неопалимовский, Неопалимовский 1-й переулоч,
 1737-45 –
 (1793
). 1756 –
 (1680, 1707, 1930).
 , 1910.
Неопалимовский 2-й переулоч,
 1-
 XIX
 , 1890- –
 1910
Неопалимовский 3-й переулоч,
 1-
 XVIII –
 XIX
 ().
 1910
Неопалимовский Малый переулоч –
 2-
Нерис Саломеи улица –
Нероновский переулоч –
Неру Джавахарлала площадь –
Несвижский переулоч,
 1813

	-	Нестерова Пилота улица –	
		Нефтегаз поселок (1950),	-
		« »;	-
Несвицкий переулоч –		Нечаевский проезд ()–	
		11- ;	
Нескучная набережная –		Нижегородская улица,	-
			-
Нескучная площадка,		– 1724 736	-
()			-
		«	-
(».	-
Нескучное, усадьба (1904.	-
.14–20). 1- .XIX		. XIX .:	-
		()	-
1-			
() ,		Нижегородский вокзал,	1861,
			-
»:		1882 ; 44 .,	-
1826–1842		4,64 .	1896 -
(1756; . XVIII –		; 1950-	-
XIX) ;		Нижегородский переулоч,	-
(1922. – :	-
) 1834			
		(-
) .	-
		Нижегородский 9-й путь –	-
		Нижегородский Лесной Ряд улица –	-
Нескучный 1–3-й проезд,		Нижегородское шоссе –	
;			
1924 – 1–3-		Нижегородской железной дороги	
(I–3-) .		9-й путь –	
1930-		Нижнедмитровское шоссе –	-
Нескучный 4-й проезд,			
;		Нижнекотловский (1-й) переулоч,	
1924 – (. (.37	
;		39) . 1940-	
1930-		. 1960-	
Несмеянова Академика улица –		Нижнелихоборский проезд –	-
		3-	

Нижнелихоборский 1-й проезд, 3-й проезд (1929).	-	Нижняя улица (1970-).	-
Нижнелихоборский 2-й проезд, (1929 – 1970).	-	Нижняя улица (2-й проезд)	-
Нижнелихоборский 3-й проезд, 1929 –	-	Нижняя улица (1-й проезд)	-
Нижнелихоборский 4-й проезд, 1964.	-	Нижняя улица (Тверской Слободы), 1881	-
Нижнелихоборский 5-й проезд –	-	1895–1905	-
Нижнемасловский 1-й переулок, 2-й переулок (1922 – 1924 – 1925).	-	(1924 – 1927).	-
Нижнемасловский 2-й переулок, (4-й проезд) (1917 – 1922 – 1925).	-	1881	-
Нижнеходынская улица – 2-й проезд	-	Нижняя Дорога улица –	-
Нижние Котлы, 1958.	-	Никитинская улица, 2-й проезд	-
Нижние Поля улица, 1956	-	(1922 (?). (1884–1910) –	-
(1898).	-	Никитников переулок, XVIII в. 1742	-
Нижний переулок (1922).	-	XIX в.	-
Нижняя улица (3-й проезд)	-	(«1653»); .3;	-
Нижняя улица (1626)	-	1626	-
Нижняя улица (1626)	-	1626	-
Нижняя улица (1966).	-		-



, 1881

Никитская Большая улица, -
1551 -

(. . 1. . 227) . -
(" 1534, 1583 ; -
.10/7 . ;
1933). -

1685–1689 , I, -
1619). 1701 (975 -

., 1747 288 – « -
», -

. XVIII . -
(- , 1857 . -
) . 1920–1994 – . -
(1812–1870) – -

Никитская Малая улица, . -
(. , .18), 2- . -

XVIII . -
, . (.24; . -
) , -
. XVIII . 1948–1994 – . -

(1875–1948) – . -
, 1915–1922. -

Никитские Ворота площадь, . -
" . -
. 1780 -
" . -
« . -
», -

1784 . -

Никитский бульвар, . -
. 1820- . -
1960- . -

.5 6. 1950–1994 . -
(1730–1800) – . -

Никитский переулок () – -

Никитский переулок – . -
Никитский переулок, . -

(. . . .) . -
XVIII . – . -

. 1920 . -
(1811–1848) – . -
1994 . -

Никитский проезд, . -
1912–1925 – . -
.31 . -
, 1998 . -

Никитский тупик, . -
(. .) . -
(. .) . -
) . -

Никитский Большой переулок –
 Никитский Малый переулок –
 Николаева улица,
 1957.
 (1878–1956) –
 1905 1917.
 Николаевская улица (),
 1676
 (),
 1524,
 1772).
 Николаевская улица () –
 Николаевская улица () –
 Николаевская улица () –
 1-
 Николаевская улица (),
 ().
 1980 ().
 Николаевский переулок –
 Николаевский Большой переулок,
 2-
 (3-
).
 1980.
 Николаевский Малый переулок –
 Николаевский полустанок –
 Николаевский проезд –
 Николаевский тупик,
 1968.
 Николая Злобина улица (),
 – 4900. 2008.
 (1931–
 1997) –

Николая Коперника улица, –
 1973 500-
 (1473–1543) –
 Николая Старостина улица, –
 1996. – 330.
 (1902–1996) –
 « ».
 Николая Химушина улица, –
 708 708 . 1965.
 (1921–1943) –
 Николо-Болвановская Верхняя ули-
 ца –
 Николо-Болвановская Нижняя ули-
 ца –
 Николоваганьковский переулок,
 . XIX . –
 (.)



, 1881



1881

... XIX
() ; «
» 1925 , «
..» 1990- (

Николоворобинский (Николоворобьинский) Большой переулк,

. XIX .-
() . XX .-
:

1625; 1693,
1932; .1 4
) .
1917.

Николоворобинский (Николоворобьинский) Малый переулк,

. XX .-

Никола-Воробьинский переулк –

Николодербинский тупик (переулк),

()
1890- – 1922-”

1970.
(
1636 – « .
» ; 1711–1715
; –
.. .11).
: 1670
1- . XVIII
«
» . 1770-
. XIX
« » –

I

;
:
;
()
();
« ».

Николодородомиловский переулк –
1-

Никола-Заяцкий (Николозаяцкий) переулк –
2-



, 1881

Николо-Кобыльский переулоч –
Николо-Кузнецкий переулоч –
Николомокренский переулоч –
Николомясницкий тупик (XVI в.; 1928), XVII в.; 1717–225 «».
Николопесковский Большой переулоч, XVIII в. – XIX в.; (1635; 1691, 1932). «» 1793 (1934–1994 – (1883–1922) – 1913 (1926 –)).
Николопесковский Малый 1-й переулоч –
Николопесковский Малый 2-й переулоч –
Николопесковский Малый переулоч, XVIII в. – 1720 (1922 – I- (1960–1994 – (1846–1925) –)).
Николопесковский Средний переулоч, I- XIX в.; 1922 – 2- (354).



1881

Николо-Покровский переулоч –
Николопупышевский переулоч –
Николоугрешский проезд –
Николо-Щеповский переулоч – 1-
Николощеповский 1-й переулоч, XVIII в. – 1- 1716–1745 (XVIII в. – I-) 1912 (XVI в.) (1- в. 20). 1649 (1686), – 1661 «» (15 в., 1908. 354).

Николощеповский 2-й переулок,

1-
XVIII .- .: (1737
1793 –
); . XIX .- 3-
. XIX .-

Николощеповский 3-й переулок –

Николощеповский тупик, 1-
(1-
). XIX .-
XIX .-
1882
1851. 1929.
1930- .

Николяямская набережная,

1916



, 1881

Николяямская улица,

1756
«
» (XVIII
. 113); 1737-45 .-
»

. XVIII .: .
(.39;
1642; 1697,
1959). 1919–1994 –
().

Николяямский переулок,

1755
1882
(
) XIX .-
1986.

Николяямской тупик,

1986 –

Никольская, деревня –

Никольская улица (, 1961),

Никольская улица () –

Никольская улица () –

Никольская улица (-), XV

Никольская улица () 1395

Никольская улица ()

Никольская улица ()

Никольская улица ()

Никольская улица () 1395;

Никольская улица ()

Никольская улица (. 8. .68);

-) 2-); 1938 (-).
 (-); (; 1672 -
 . 1939–1944 - ; 1736 .
 , - 1930; - .21 -
).
 . 1958 . . (. -
 1974.), -
Никольский тупик, **Никольский Тупой переулок** (-
)– . 2- -
Никольский тупик ()– **Никольских ворот проезд** – -
 ; .
Никольский тупик, **Никольско-Архангельский проезд,**
 (.)– . 1994 -
 (.)– . -
 1626 . (« -
 , -
 »). -
 . 1960- . 1498 ,
Никольский 1–2-й переулок (- (. . . , .)),
)– . 1–2- ; -
Никольский 1-й переулок ()– .
 . 1537;
Никольский 2-й переулок ()– 1584-86 .– «
 ...
 » . XIX .
Никольский Большой переулок (- 1627 (, , -
)– .)
Никольский Большой переулок (- .37 (.),
)– . 1- 1809 (, 1831),
Никольский Большой переулок (- -
)– . -
Никольский Верхний тупик ((.)– .
)– . 1932 (-
 . . .) . 1960 -
Никольский Малый переулок (-
)– .
Никольский Малый переулок (- **Никольское, деревня (сельцо)** (-
)– .) .
Никольский Малый переулок (тупик) " .
 ()– . 2- -
 ; : 1- . XVI . -
 ; : « , -
 , -
 [-
], -
Никольский Средний переулок, . -
 . (, -

1934

« 1870–1890- . XX . ».

Новая улица, (., 2007) . XX ., « ».

Новая улица (), 1967.

Новая улица ()–

Новая улица ()–

Новая улица (), 1987.

Новая улица (2-)–

Новая улица ()–

Новая улица (3- ;)–

Новая улица (2-)–

Новая улица (), 1925–1927, 320 .

Новая улица (5- ;)–

Новая улица (), 1977.

Новая улица ()– . 11- .

Новая улица (), (.) 3- . 1965.

Новая улица (/), 1968.

Новая улица ()– . ;

Новая 2-я улица ()– 1-

Новая Дорога улица, . 1927

; . 1930- . (.), . 1925,

Новая Заря улица (1925–1929)– 4-

Новая Заря улица (1929), 4- 1- . 1929

« ».

Новая Слобода улица (), . 1960- .

Новая Слобода улица (), . (150) . 1970- .

Новая Слобода (, 1950–1961),

Новая Слободка улица ()– 2-

Новая Слободка улица ()–

Новая Слободка улица ()– 7-

Новая Слободка улица ()–

Новая Стройка улица ()– ;

Новая Стройка улица (), 1929 – « 2- . » , 298,7 ; 1950 –

3- 1956.
Новая стройка деревни Дубровка –
Новгородская улица,

. 1960
Новгородский переулок –

Новикова Маршала улица –

Новикова-Прибоя набережная,

4195. 1964.
 (1877–1944) –

1904–1905, « . . . ».

Новинки, деревня.
 1462

: « ».
 1960

Новинки улица,

. 1964
 3741
 (.).

Новинская площадь –

Новинская проезжая улица –

Новинский бульвар,

. (.)
 (.)
); 1820-

1870- 50 « ».

1940–1994 –
 (1840–1893) –
 1872–1873



(.), 1882

1764. 1410

. XIX

– (.);

. , 1474

: « »

– « ».

1937 . 1. . 492); . 1486 .

« » (.)

» « »

» (. . . 493–494). - . . .). 1957–1964 – -
- ; 1964 – , 1994
- « -
- », -
- -

Новинский переулок, . . . 1996.
- . (. . . 1966;
1912 – ;
, . . .
1764 ;
1933; .34 .
; .
) .
. (1880-
, . . . ;
. . .).

Новинский Большой переулок – .
Новинский Вал улица – .
- .
Новинский Малый переулок – . -
Новоаксинино, дачный поселок.
1920-
, . . .
; 1930-
. . .

Новоалексеевская улица, . . .
1-
- :
. . .
1922.

Новоандреевские мосты – . -
. . .

Новоарбатский мост, - -
, . . . 1957 (. . . -
, . . . , . . . , . . . ,
. . . , . . . , . . .)

Новоарбатский проспект – .
. . .

Новоархангельская улица (-
, 1961),
. . .

Новоархангельское, деревня. -
XVIII . . . , -
XIX . . . (-
, . . .).
. . . , . . . ,
, . . .
. . . . 1920-
. . .
1960 . . .

Новобарачный городок (1950), -
; . . .

Новоблагословенная улица – . . -
. . .

Новоблагословенный проезд – .
; . . .

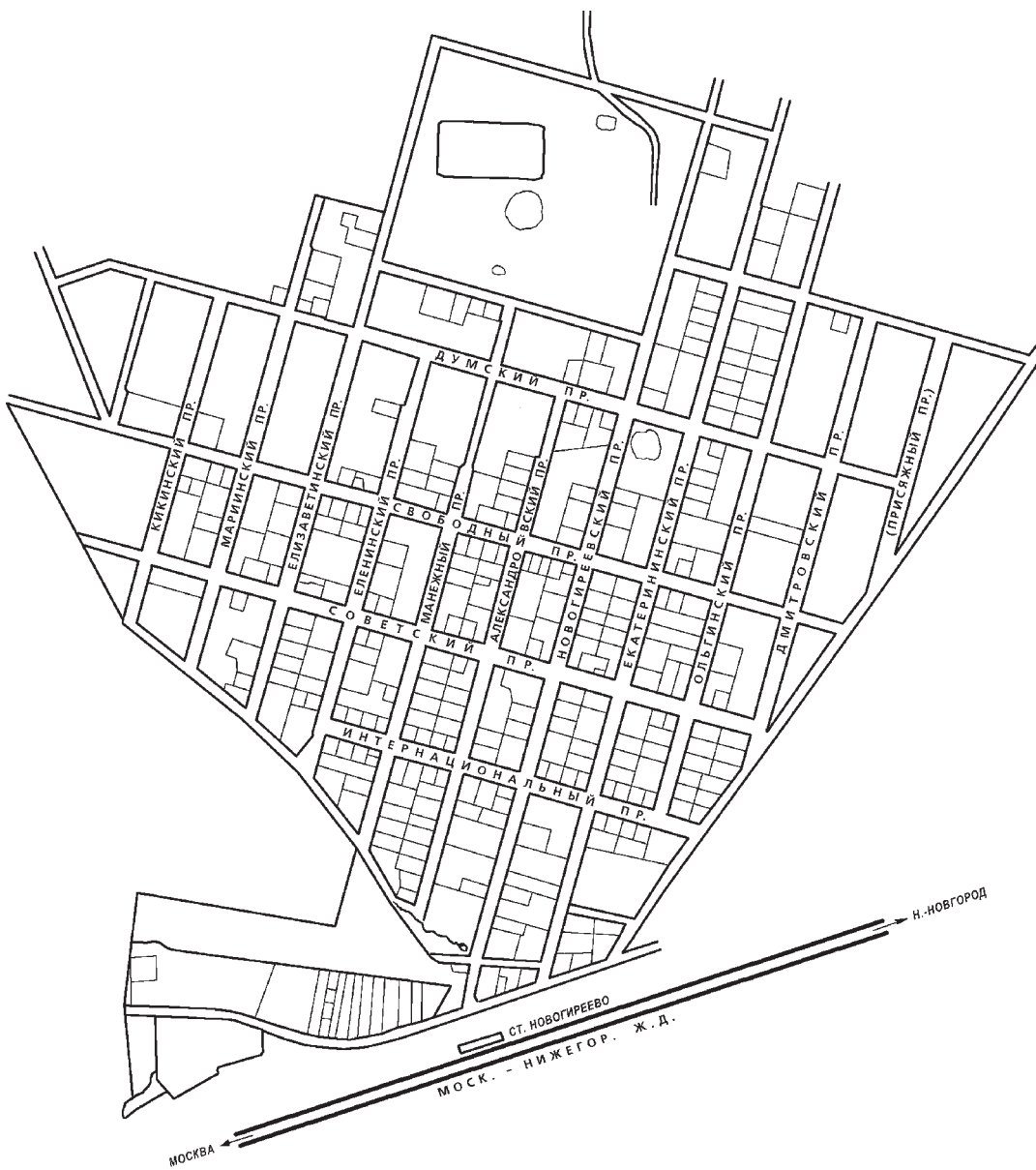
Новобратцевский (Новобратцево),
поселок. 1928
, . . .
1880 (. . . -
XVII .). -
. . . 1985.

Новобутаково, поселок, . . . -
. . .

Новобутовская улица, . . .
. . .
1986
; . . .

Нововаганьковская Застава – .
. . .

Нововаганьковский переулок, -
. . . -
. . . „ -
. . . (.9). -
1912 (. . .).



1930 .

Новогиреево 2-й проспект, 3-

1960

1974

Новогиреево 1-й проспект,

3-

1-

1930- (4-

Новогиреево 3-й проспект,

10-

1974).

	1997	Новодмитровская улица,	-
Новодевичий переулок –	-	1920-	-
Новодевичий проезд,	-	Новодмитровская Большая улица,	-
1956–2-	-	XIX .–	-
1956–1974 –	-	1924 –	-
(1525 III	-	XVII .	-
);	-	1951	-
	-	Новодмитровский поселок –	-
Новодевичий 1-й переулок,	-	Новодорогомиловская улица –	-
(-	Новодубровская улица,	-
); 1956.	-	(-
Новодевичий 2-й переулок –	-).	-
Новодевичье кладбище.	-).	-
; XVII–XVIII	-	–	-
XIX .–	-	.(-
1898	-	–	-
1930-	-); 1922	-
	-); 1973.	-
Новодевичьего Монастыря площадь,	-	Новодубровский переулок,	-
1928–1948 –	-	1922,	-
	-	1969.	-
Новодевичья набережная,	-	Новое шоссе ()–	-
XIX .	-	Новое шоссе ()–	-
Новодеревенская улица,	-	Новозаводская улица,	-
1912:	-	1958 (-
1980.	-) 1935, 1938 .–	-
Новодмитровка, деревня.	-	„ 1940 –	-
XIX .	-	«	-
()	-	»,	-
1917. 1985	-	Новоиерусалимский переулок –	-
	-	3-	-
	-	Новокалитниковский проезд,	-
	-	(-
	-	.42/5, .14	-
	-).	-

« » 1923 .; 1925–1929 –
 . (1923), . (1928),
 . (1959).
 1968.
Новокировский проспект –



, 1888

Новокирочный переулоч,
 XVIII . . (.)
 ,
 ((.))
 (1601 «
 »; 1684;
 1931;
 .17;
). XIX .
 (), 1922 –

Новоконная площадь,
 1924 –
 1911
).

Новоконюшенный переулоч,
 1-
 - ()
 .: ()
 . XVIII .
 (,)
 ().
 XIX . –
 . XVIII .
 (1793).
 1912.

Новокоттепский Большой переулоч (проезд) –
Новокоттепский 1-7-й проезд,
 (–)
 . 1930- –
 (7- . 1930-).

1960- , 2- ,
 ,, 7- ,

Новокосинская улица,
 1987.

Новокосмодамиановский переулоч –
 2-

Новокотляковский (Котляковский) поселок,
 1-
 . 1940- .

Новокрымский проезд,
 1936 (.53)
 1956

Новокрюковская улица (),
 – 623. 2006.

Новокузнецкая улица,
 . XVII .

„ 4-	-	Новокузьминская 16-я улица,	4-
1964 –	.		
1973.	.		
Новокузьминская 6-я улица,	.	10-	
11-	-	15-	
5-	-	1964 –	
1964 –	.	1973.	
1973.	.	Новокуркинское шоссе,	-
Новокузьминская 7-я улица,	.	5533 1143.	2001.
12-	-	Новолазовский переулок,	-
6-	-		
1964 –	.	().
1973.	.	1964.	
Новокузьминская 8-я улица,	.	Ново-Ленинская улица –	-
11-	-		
7-	-	Новолесная улица,	
1964 –	-	XX	
1973.	.	1952.	
Новокузьминская 9-я улица,	.	Новолесной переулок,	-
11-	-		
8-	-	().
1964 –	.		
1973.	.		
Новокузьминская 10-я улица,	.		
12-	-	1922 –	
1964 –	.	().
1968. 1980	.		
().	().
Новокузьминская 11-я улица,	5-	1925	
9-	-		
1 3	-		
1964 –	.	1938.	
1968.	.	Новолужнецкий проезд,	-
Новокузьминская 12-я улица,	1-	1957.	
9-	-	().
1964 – 2-	.	2001	
Новокузьминская 13-я улица,	1-	Новолучанская улица,	-
10-	-	1946	
12-	-	Новомалино, поселок.	
1964 –	.	1987.	
1973.	.	Новоманежная площадь –	-
Новокузьминская 14-я улица,	1-	Новомарьинская улица,	-
10-	-		
13-	-	1995	1999
1964 –	.	754.	
1973.	.	Новомещерский проезд,	-
Новокузьминская 15-я улица,	1-	5-	
9-	-		
14-	-	1994.	
1964 – I-	.		
1973.	.		

Новомихалковский 1-й проезд, 1923 – 1955	Новооскольская улица, 1986
Новомихалковский 2-й проезд, (1972). 1955 – 1-	Новоостанкинская 1-я улица –
1970-	Новоостанкинская 2-я улица, 5-
Новомихалковский 3-й проезд, 4- 1955 – 2- (1935).	1928 (8-)
Новомихалковский 4-й проезд, – () ; 1-) 1920- – () 1958 487	Новоостанкинская 3-я улица, Новоостанкинская 4-я улица, 1- 7- () 3-) 1980.
Новомосковская улица, 1- 2- 1920-	Новоостанкинский 1-й переулок, 6- 1965.
Новомосковская улица () – 2-	Новоостанкинский 2-й переулок –
Новомосковский мост, () ;	Новоостанкинский 3-й переулок, 1965.
Ново-Нагатинское шоссе –	Новоостанкинский 1-й проезд –
Новоникольская улица, ; 1977.	Новоостанкинский 2-й проезд, 1- 3- 1970-
Ново-Никольский поселок –	Новоостанкинский 3-й проезд, 1- 4- 1970-
Новоникольское, деревня, XIX ,	Новоостанкинский 4-й проезд, 1- 3- 1970-
Новоорловская улица, 1988	Новоостанкинский 5-й проезд, 2- 3- Новоостанкинский 6-й проезд, Новоостанкинский 7-й проезд, 3-

Новоостанкинский 8-й проезд,		1935–1939 – 1-
7-		1939 –
1965.		, 1950
Новоостанкинский 9-й проезд,	3-	Новоподмосковная улица –
1-		
	1930-	Новоподмосковное шоссе –
Новоостанкинский 10-й проезд,	3-	Новоподмосковный 1-й переулок,
1-		
1965.		1950 (
Новоостаповская улица,).
1939		Новоподмосковный 2-й переулок,
(
);	1936	1941 –
	1950	2-
1952	127	1952.
(Новоподмосковный 3-й переулок,
Новопеределкинская улица,		1941 – 3-
1988		1952.
Новопесковский Большой переулок,		Новоподмосковный 4-й переулок,
(
);		1950.
	XIX	Новоподмосковный 5-й переулок,
	XIX–XX	1950.
		Новоподмосковный 6-й переулок,
		1955.
Новопесковский Малый переулок,		Новоподмосковный 7-й переулок –
1-		
		Новоподмосковный 8-й переулок,
Новопесчаная улица,		(
1948).
1973–1994 –		1955.
(1893–1973) –		
		Новоподрезково,
Новопетровская улица,		1958. 1908
		(
	– 1873	,
	, 1912	1916),
	«	
» –		
	1930- , 1920-	

Новоподрезково, рабочий поселок, 1963, 1985

Новопоселковая улица, 1960–

Новопоселковый проезд (), 1- (. 1-); 1964.

Новопоселковый 1-й проезд, 2- 1964 – I- 1970-

Новопоселковый 2-й проезд, 1964 – 2- 1970-

Новопоселковый 3-й проезд, « », 1964 – 3- 1980.

Новопотаповский проезд, – 685. 2001

Новопресненский переулок, 1902 () (.) 1907–1915, 2- 1920- 1922 1950 1961 –

Новопроектированная улица ()– 1-

Новопроектированный переулок ()– 1909–1911 1913

Новопроектированный проезд (переулок) ()–

Новопроектированный переулок ()– ;

Новопроектированный переулок ()–

Новопроектированный переулок ()– 1- ;

Новопроектированный проезд ()–

Новопроектированный проезд ()–

Новопроектированный 1-й проезд (переулок) ()– 2- ;

Новопроектированный 2-й проезд (переулок) ()– 3-

Новорезервный проезд –

Новорогожская улица, () 9-

С 1922 –

Новороссийская улица, 1964

Новорублёвская улица, 1958

Новорублёвская 2-я улица, 1968.

Новорублёвское шоссе –

Новорязанская улица, (), 1877 () 1909–1911 1913

„ 1929
 1955
 « » (1986
)
Новорязанское шоссе (1964) –
Новорязанское шоссе (1986),
 1986,
Новоселенская площадь –
Новоселенская улица,
 ()
Новоселенский бульвар – 1970-
Новоселенский переулок,
 ()
 XIX „
 ; 1826 .
 « ».
Новоселенский проезд –)
Новосёлки, деревня. 1586,
 1958
 ()
 2)
 1985.
Новосёлки 1-я улица,
 1986
Новосёлки 2-я улица,
 1986 –
Новосёлки 3-я улица, 2-
Новосёлки 4-я улица,
Новосёлов улица,
 (1972);
 ; 1964 – ()
 1980.
Новосельская улица () –
Новосельская улица (),
 1966.

Новосельские улица, переулок –
 „
Новосельский проезд –
 2-
Новосибирская улица,
 1985
Новосимоновская Слобода улица –
Новосимоновской Слободки проезд –
Новослободская улица,
 1723
 483
 XVIII :
 (XVII),
 ()
 XIX .
 () 1877
 „
 ()
 , 1891
Новослободская улица (),
 1961.
Новослободская улица () – ;
Новослободский переулок –
Новоспасская набережная –
Новоспасская площадь –
Новоспасский мост,
 ,
 1616 «
 » 1712
 1883
 (,) 1911

	1937 (. . . . ; -)	1954 -
Новоспасский переулоч (проезд),	2- .XIX .(. . . .)	Новосходненская улица, -
1489) (-)		1980. -
		Новосходненское шоссе, -
		1985. -
		Новотатаровская 1-я улица, 4- -
		1966. 1980- . -
	1640-1642 1918	Новотатаровская 2-я улица, 4- -
		1- -
		1966. -
		1980- . -
Новоспасский проезд,	1990.	Новотатаровская 3-я улица, 4- -
		2- -
Новоспасский тупик (1966. 1980- . -
Новоспасский тупик,		Новотатаровская 4-я улица, 1- -
1950.		5- -
Новоспасский Верхний проезд,		1966. -
		1980- . -
		Новотатаровская 5-я улица, 4- -
		1966. 1980- . -
		Новотетёрки улица, 2- -
1924.		Новотетёрки 1-й проезд, . . -
Новоспасский Нижний проезд,		1977. -
		Новотетёрки 2-й проезд, . . -
		1977. -
Новосуцёвская улица,		Новотихвинская улица (1917) – . -
1910- . , -		
.4- . XVII . -		Новотихвинская улица (1986), -
(.) -		1910- -
.). 2- . 1986 . -		1- -
1914, «		1967 -
» 1921		
Новосуцёвский переулоч,		Новотихвинская 1-я улица – -

Новотихвинская 2-я улица –	(
Новотихвинский переулоч –	Новохорошёвское шоссе –
2-	Новохохловская улица,
Новотихвинский проезд –	1955
1-	1939 –
Новотихвинский 1-й переулоч,	1946 –
1910- – (1925?)	Новоцарицынское шоссе,
1940- – ;	1990.
(Новочасовенная улица,
1- 2-	1956–1964.
Новотихвинский 2-й переулоч,	Новочерёмушкинская улица,
4-	1958 –
1920-	4- (4-
1930- ; 1940- – 2-	1963.
1980.	Новочеркасская улица,
Новотихвинский 2-й тупик,	(5
1978.	7). – (
Новотриумфальная площадь –	1967. 1972.
Новотушино, деревня.	Новочеркасский бульвар,
1930- ,	1980
1985	Новошукинская улица,
Новотушинская улица,	1958.
()	1964 (
1986);
Новотушинский проезд,	Новоясеневский проспект,
1997.	1978
Новоухтомское шоссе,	Новоясеневский тупик,
1990.	Новые Дома –
Новоховрина улица –	Новые Сады 1-я улица,
Ново-Ховрино поселок.	6-
1930- 1984 (1984 (
1939)
(1953 –) 1960	(–
1974.).
Новохорошёвский проезд, 3-	Новые Сады 2-я улица, 6-
1953	

Новые Сады 3-я улица,	6-	7-	2-	3-
Новые Сады 4-я улица,	6-	2-	Новый 3-й переулок,	1-
Новые Сады 5-я улица,		1-	2-	3-
Новые Сады 6-я улица,	1-		Новый 4-й переулок,	
Новые Сады 7-я улица,	1-	10-	Новых переулков тупик,	1-
Новые Сады 8-я улица,	9-		1920-	
Новые Сады 9-я улица,	9-	11-	Ногина площадь –	
Новые Сады 10-я улица,	4-		Ногина улица () –	
– 2-	8-		Ногинский бульвар,	
Новые Сады 11-я улица,	5-	7-	() ; 1924 –	
Новый переулок () ,		1965.	Ноева Дача –	
Новый переулок () –			Ноева Дачи проезд –	
Новый переулок () –			4-	
Новый переулок () –			Ножевщиков переулок –	
Новый переулок () –			Ножовый переулок,	
Новый поселок (, 1950) –			. XIX , «	
Новый поселок (, 1961) –			» . 1960–1994 ()	
Новый проезд,			(1871–1933) –	
		1996.		
Новый проезд –			Норильская улица,	
Новый 1-й переулок,			(1913), () .	
1870-			1964	
1-4-			Норильский проезд,	
1882			1964 –	
			() . 1970-	
Новый 2-й переулок,			Носов 1-й переулок –	
1-			1-	
			Носов 2-й переулок,	
			3-	1910-
			1-	2-

.; 4- 3- .
I- 2- .:
« . . . °». -
1925 -
1970- 1- . 1917. . 1-
., 2- .
Носовиха улица – .
**Носовихи Верхний, Нижний и Сред-
ний Владимирский переулок** – .
Носовихи 4-й тупик – .
4- .;

Носовихи 5-й тупик – .
5- .;
Носовихинская площадь – .
Носовихинское шоссе,
(-
) . 1984. « XVII .
» (.
) ,
,
.

О

- Обводное шоссе,** -
1958.
- Обеденная улица –**
Обедня Старая –
Обжорный переулок,
. XIX ;
1936 (.).
- Облезов (Аблезов, Обрезов) переулок,** -
. -
1638 -
. -
„ 1669 -
(.) -
(.), 1717 -
380 -
. 1767 1775 -
. 1730- -
. -
: 1737-45 -
« XIX -
. - „ 1826 -
... -
2 .». 1796 -
. 1751 -
519, 1755 607 1759 573 -
. -
. -
.
- Обозный проезд (**), (1917 – -
1964. II). -
Обозный 1-й проезд – 1- **Обручева улица,** -
- Обозный 2-й переулок (проезд),** (.)10 -
12). –2- -
. 1924 – 2- -
. ; 1930- -
1968. -
1- -
- Обозный 3-й проезд –** 3- -
- Оболенский переулок,** -
. -
. XVIII -
. (. -
. -
.) -
- Оборонная улица,** -
. -
1960. « -
. » -
- Образцова улица,** -
. – -
. : 1751 , -
. XIX -
. – „ 1826 -
. -
. (.) -
. 1949. -
(1874–1949) – -
. , -
. -
. (1917 – -
. II). -
.

1965.
(1863–1956) –
»).



1882
Обуха переулоч,
1737-45
XIX
(
1620;
1693,
1932; .3). 1922
(
). 1954
(
).
(1870–1934) –
».

Обуха улица –
Обухов переулоч () –

Обухов переулоч,
;
(1748 145).

Обуховская улица,
;
1-
; 1927
;
1-
). 1970-

Обыденский переулоч –

Обыденский переулоч –
3-

Обыденский 1-й переулоч, 3-
(2-
.6;
XVI
1702
). XIX
1793
XIX

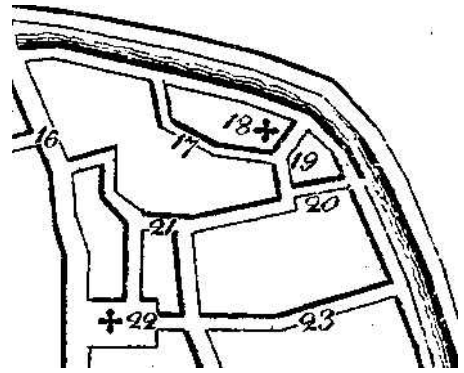
I-
1-
1965–1994 –
(1885– 1938) –
, 1922
1929 –
, 1936 –

Обыденский 2-й переулоч,

()
1793
XIX . 1922 – 2-

Обыденский 3-й переулоч,
2-

1922 – . XIX .
Овражки переулоч – .
Овражная улица () – .
 8- ;
Овражная улица (),
 1987.
Овражная улица () – .
Овражная улица () – .
 9- ;
Овражная улица () – .
Овражная улица () – .
Овражный проезд (),
 1963.
Овражная 1-я и 2-я улица () – .
),
 ,
 () ,
 – 1- 2- .
Овражный 1-й и 2-й переулоч () – .
), – 1-
 2- .
Овражный 1-й переулоч () – .
 10- ;
Овражный 2-й переулоч () – .
 11- ;
Овражский (Овражек) переулоч,
 5-
 1879
Овсянкин переулоч, () .
), . XVIII .
 1778 3-
Овчинниковская набережная,
 . XIX .
Овчинниковский 1-й переулоч – .



Овчинниковский 2-й переулоч – .
Овчинниковский 3-й переулоч – .
Овчинниковский 4-й переулоч – .
Овчинниковский Большой переулоч,
 (1551
 , . XVII . «
 »). 1- XIX .
 1-4-
 1834 .
 17, 21, 19 20
 (18- . , 22- .
 , 23- . „ 16-
). . XIX . 1-
 , 2- 4-
 , 3- -
 . XVIII . 4-
 .
Овчинниковский Малый переулоч,
 , . XIX . – 1-
 ;
Овчинниковский Средний переулоч,
 3- . XIX .
 . XIX .
Огарёва улица () – .

Огарёва улица () – 1- ;	Огородный переулок () – .
Огарёва улица () – 4- .	Огородный переулок () – 1- ;
Огневая улица, Огневка – .	Огородный переулок () – .
Огородная улица () – .	Огородный переулок – 1- ;
Огородная улица () – .	Огородный проезд (переулок) () – 4- .
Огородная улица () – 3- .	Огородный проезд, 17- .
Огородная улица (), () – 1966. ()	17). 1927 .
Огородная Слобода переулок, XVIII . – XIX . . () . XIX . – 1676 .5 . – .) . 1922–1933 – 1933–1994 – (1871–1932) – , 1994 XVII . : () . XVIII . ; 1917 – 1- 1924. . 1960- .	Огородный проезд (), ; 1950- .
Огородники улица – 1- .	Огородный тупик – 1- ;
Огородный мост, XIX .	Огородный 1-й переулок – 1- ;
Огородный переулок () – .	Огородный 2-й переулок – .
	Огородный 3-й переулок – 2- ;
	Огородный 4-й переулок – 1- .
	Огородный Большой, Малый переулок – 3- .
	Огородный Новый переулок – 2- .
	Огородный Старый переулок – .
	Оградный переулок (тупик), , 3- (); . ; 1917 – 1- 1924. . 1960- .
	Одесская улица, 1966 . 3924. .
	Одинокий переулок, () .

Окружная улица, 1930- : (1925 « », 1928	1918, 1922	-
Окружная железная дорога –	1934	-
Окружной мост, (. 10	Октябрьская улица () –	-
Окружной проезд (1925–1951) –	Октябрьская улица () –	-
Окружной проезд (1951), 5- . 1951 (.)	Октябрьская улица (), ()	-
(1929 .	Октябрьская улица () –	-
5- . ” .) . 1967	Октябрьская улица () –	-
Окружной проезд (), .	Октябрьская улица (),	-
. 1976.	1968.	-
Окружной проспект () –	Октябрьская улица () –	-
2- .	1- .	-
Окская улица, 1964 . – 510.	Октябрьская улица (),	-
Окский проезд,	Октябрьская улица () –	-
Октябрьская площадь –	Октябрьская улица () –	-
Октябрьская (Верхняя) площадь –	Октябрьская Большая улица () –	-
Октябрьская улица, 6- (.). . 1920- .	. 1970- . Октябрьская Малая улица (),	-
. , .	. 1970- .	-
. 1- . XIX .	Октябрьские Лагери Большие (1923–1950),	-
XIX . : .4, .2) 1812	Октябрьские Лагери Малые улица –	-
(.)	Октябрьский вокзал –	-
(1805	Октябрьский переулок () –	-
I, .)	2- . Октябрьский переулок (),	-
1890-	1969.	-

Олений Большой проспект –	Олимпийская Деревня улица,
Олений Большой просек (1913) –	1994
Олений Вал улица,	XXII
1922	(1998
Олений Малый переулоч,	«
1882 1934 100	».
(1882	Олимпийский проспект,
1910-	1979
1950	XXII
(1900–1910),	(1980),
(1912–1924),	(
(1925–1930),	;
(1932–1936). 1938–1942)
Олений Малый проспект (1913) –	Олимпийской Деревни проезд,
Оленьевский 1–2-й переулоч –	1990.
1–2-	Олонецкая улица (1970-),
Оленьей Рощи проезд, 1925–1934	(- .33). –
(1964.
)	1970-
Оленья роща,	Олонецкая улица (1978),
1879.	1978 ()
Оленья Большая улица,	Олонецкий проезд,
(6-	1978 «
.):	».
XIX	1300 .
; 1930	1978
(3
).	Олсуфьевский переулоч,
Оленья Малая улица, 2-	1881.
-	Олтуфьево, село –
I	Ольгинский переулоч –
	Ольгинский проезд (переулоч) (
), 3-
	(.XIX)
	1970-
	Ольгинский проспект –
	3-

Ольминского проезд,
 () ;
), 1918–1922
 – ,
 1922
 3
 XVIII 1928 1-
 6-
 1957.
 (1863–1933) – ; 1920–1924 –
Ольховецкий Большой переулок –
 ,, 1-
Ольховская улица,
 (XVIII
) ()
 –)
 150
 ,,
 ()
). 1910
 2- ,, 2-
 1920- 1-
Ольховский переулок,
 XIX – XX
 ()
) ,
 1910- ;
 1977
Ольховский проезд –
 2-
Ольховский тупик (XIX) –
 2-

Ольховский тупик (1928) –
 1-
Ольховский тупик (1977),
 1977.
 ()
Ольховский 1-й тупик,
 XVIII –
 XIX –
 () ;
 1864
 ;
 ()
), 1910-
 ; 1928
 ()
 2- 3-)
Ольховский 2-й тупик,
 .33
 XIX ()
), .
 () ;
 .9
). 1928.
 1955.
Ольховский 3-й тупик,
 ()
 . 1928. 1955.
Ольховский Большой переулок –
 1- ,,
**Ольховский Большой тупик, Ольхов-
 ский Тупой переулок –**
 1-
Ольховский Малый переулок –
 ,,
Ольховский мост,
 .12)
Онежская улица,
 1964
 ()
 ;
 ; 1930-
 ;
 1889 .
)
 ()
).

Осенний бульвар,	1984.	Осоавиахима улица ()–	
1985–1994 –	(1908–	Останкино, село.	
1984)–		1584–86 . 1628	–
–		1676 1700–	
1976–		1680–	(
Осенняя улица (1977),		1710	–
()).			–
1966. 1977.		1646	
Осенняя улица (1985),		1743	
	1985		
Осипенко улица () .		1678–1683 (1-	
1988.		., .7, .2). 1937	–
(1907–1939) –			–
», 1938	«	Останкино,	
		1915.	
Осипенко улица () ,		Останкинская 1-я улица,	
Осипенко улица ()–		(XVIII	
(1973).			
Осипенко улица –		.) . 1922 –	1928 –
Осипенко улица () ,		1-	
1963.		Останкинская 2-я улица,	
Осипенко Полины улица –		5-	
		1928.	
Осиповская набережная –		Останкинская 3-я улица –	
Ослябинский переулок,		Останкинская Большая улица,	
		(.) ,	
1- (.) .		. 1950-	
1923–1956 –		Останкинская Горка, слободка,	
–			
(1380),		– ()	
		1584–	
		1623-24 . (
(1370),) «	
1870		63	
(;	
1660).		».	
1928 (1989)		1922. 1940-	
		Останкинская Малая улица,	
		;	

1950-	1917
Останкинский проезд,	Остаповский путепровод,
1- 1925-	(
1936),
1-	1957 (
1995.).
Останкинский проезд –	Остаповский 1-й мост,
	;
Останкинский проезд,	1959.
1965.	Остаповское шоссе –
Останкинский путепровод,	„
	„
1958 (Остафьевская улица,
).	670. 1996
Останкинский тупик, 1-	„
(„
1922 –).
Останкинский 1-й переулок,	Осташковская улица, 1-
1-	1964
1928,	„
1980.	XVII
Останкинский 2-й переулок,	„
1-	„
1928.	1970-
Останкинский 3-й переулок,	Осташковский проезд,
1-	„
2- 1928.	Осташковское шоссе –
Останкинский 4-й переулок,	„
2-	„
1928.	Остермана сад,
1980.	„
Останкинский 5-й переулок,	XIX
1-	;
2- 1928.	1834
Останкинский 6-й переулок,	1917 3-
1-	„
1928.	„
Останкинский Средний проезд –	„
Останкинское шоссе –	Остоженка улица,
	XVI
Остаповский проезд,	(
1964. –)
(„
1920	„
;	„
„	„
).	» (
„	„ 35. 575, 699).
„	1547
„	„
»	„
28	XVII „

XVIII . –	(Островский 5-й переулок –	-
) .	-	2-	.
: «1664	23	Островский (Островской) мост (-
,	-) –	.
,	-	Островский мост,	-
,	-	4- 5-	.
» (. . 23. . 473).	-	1890.	.
1676	-	Островского А.Н. улица –	-
1681 . – «	-	Островского Н.А. переулок –	-
» . XVIII .	-	Островского улица () –	-
() ,	-	2-	.
XVIII .	-	Островского улица () ,	-
1936–1986 –	-	1965.	.
..	-	Островского улица () –	-
	-	»	.
Островитянова улица,	-	Островского улица () ,	-
1970.	-	. 1960-	.
(1892–1969) –	-	Островское шоссе –	.
,	-	Остроумовская Большая улица,	-
,	-	1-	-
	-	–	1887
Островная улица,	-		-
– 5349.	2002:		-
,	-	(. , .1;	-
Островной проезд,	-	1884),	. 1890-
2002.	-	(.)	-
Островок, слобода,	-	. 1892	-
(1889).	-		200
Островская набережная –	-	, 1908 –	-
	-	. 1924	-
Островский 1-й переулок –	-	(1844–1908) –	-
1-	-		-
Островский 1-й (Островский) проезд –	-		-
3-	-	Остроумовская Малая улица,	-
Островский 2-й переулок –	-	1924 –	-
2-	-	Остроумовский переулок,	-
Островский 3-й переулок, 1-	-		1-
(. 1-	-	. 1924 –	-
1950-	-	. 1920- (-
Островский 4-й переулок –	-) .	-
2-	-		-

Остроумовский тупик, 1859 .		
. 1924 –	(. , 1862)		
. 1970 – 19		
Острякова улица,			
. 1956 – 2-	(.)		
. 1910 –	(.)		
.))		
. 1965.			
(1911–1942) –	Отрадное,		
.	–		
. 1987		
.		
.	Отрадный проезд,		
. 1958.		
Остужева улица –	Отцовская площадь –		
Открытая улица (.),	Отцовский проезд (переулок) –		
.64	Офицерский переулок (. /) –		
66 – 3-		
. (.)	Офицерский переулок (.) –		
. , ;		
(. ,)	Охотничий переулок (.) –		
. ;	Охотничий переулок (.) –		
.)	Охотничья улица,		
. 1922: (.)		
. ; 1980. 1913.		
Открытое шоссе,	Охотного Ряда площадь –		
. 1940-		
. (. 1930-	Охотнорядская площадь –		
. ; 1950		
.)	Охотный Ряд улица,		
Отрада поселок (. , 1961),		
XIX ; 1900 1933 –		
. 1956 –		
.	1961–1990 –		
. 1991		
Отрадная улица,		
. 1978	(.)		
.	1629 (. 3. . 282).		
.	I 6 1707		
Отрадное, населенный пункт. 1918	« »		
.	1775		
« », 1930- –	« , »		
. « » ; 1793		
. « »	(. 1458)		
(. , 2007) ;		
1862 (.) 1930-		

	-	Очаковская улица (),	
	-	1962	
(1406),	-		
« »,	-	Очаковская Большая улица,	
-	-	1980.	
	-	1967	
Охтинская улица,	-		
-	-	Очаковский 1-й переулок,	
1986	-	1961 –	
	-		
Охтинский проезд,	-	Очаковский 2-й переулок,	
1986 –	-	1961 –	
	-		
Очаково (Ачаково), село,	-	Очаковский 3-й переулок,	
(,),	-	1961 –	
1623 .	-		
(.	-	Очаковский 4-й переулок,	
, 1675),	-	1961 –	
	-		
(. , .17)	-	Очаковский 5-й переулок,	
1757	-	1961 –	
1717.	-	Очаковский проезд (),	
-	-	1969.	
(. , 1792	-	Очаковское шоссе,	
)	-	1966	
1960	-		
	-		
Очаково,	-	1987	
1889	-		

П

Павелецкая набережная,	1-	-	1910-	-
		(1-	«
)	»	1917
	1917 – «		:	,
	».		,	
Павелецкая площадь,			Павелецкий 2-й проезд,	
			1923.	
	1924	:	Павелецкий 3-й проезд,	
1941 –			1935.	
	1992		Павла Андреева улица,	
	1996		1826	
	(
	; XIX			1793
	:			
	; 1922–1936 –		XIX	1963.
)		(1903–1917) –	
	(1917.	
),		Павла Корчагина улица,	
	(1930- –	
) I- 2-	(1954–	, 1944 – I-	
	:)	, 1954 –	
Павелецкий вокзал.	1900			
	1924			
()		«	».
				1965.
()		«	».
	1940-		Павлика Морозова переулок –	
1927			Павлика Морозова улица (
),	
Павелецкий 1-й проезд,			1988.	
			(1918–1932) –	

Павлова Академика улица – 1-
 Павловская улица, 1-
 XIX . – . XIX .
 1852 ..
 XX .:
 (4-
 ; I 1763;
 Павловский переулок – 1-
 Павловский проезд –
 Павловский 1-й переулок,
 XIX . – .
 1912,
 2-
 3-
 Павловский 2-й переулок,
 1881.
 (). 1912.
 Павловский 3-й переулок,
 1883. –
 (). 2-
 1912.
 Павлоградская 1-я улица,
 1986
 ().

Павлоградская 2-я улица, -
 1986.
 Павлоградская 3-я улица, -
 1986.
 Павлоградская 4-я улица, 3- -
 1986.
 Пакгаузное шоссе, 1942:
 Палаточный городок,
 1972 . (?);
 1980.
 Палашёвский Большой переулок,
 XVII . ()
 .3 , . (-
 1573, 1692; 1937).
 (« »
). 1631
 « » (. .3. .326).



, 1881

1639 1641
 « 2 ,2
 , - », ,
 , «
 » (. 74. ., 1892. . 692).
 1649 .
 «
 ,
 ,
 ».
 . XVIII .
 -
 « » ,
 () .
 « » ;
 : «... » (-
).
 - , ;
 , (. XVII .
 « » :
 1563 . 1927–1994 –
 (. , 1857–1927) –
 , 1923 –
 ; , .5.
Палашёвский Малый переулок,
Палехская улица,
 .
 -
 ,
 . XVIII . (1745
 , 1793
 . 1964 .
 . (, 1826 -
) . XX.
Палиашвили улица –
 „ „ . « » .

Палисадная улица (), -
 . -
 -
 1968. 1972.
Палисадная улица,
 .
 -
 ; 1984 –
 . 1999 .
Палиха улица,
 .
 -
 , (1925–1955
) : , -
 -
 -
 « » .
 ; 1819,
 1831 1852 .
Палочный переулок,
 .
 -
 . (.
) 1912
 ,
 . XVII – . XVIII .
 ,
 . XIX .
Пальме Улофа улица –
 .
Пальчиков(ский) переулок,
 . XVIII . :
 (. , .35; 1677,
 1691, 1788).
 . XIX .
 . XVIII . (1745
 , 1793
 , 1826 -
) . XX.
 « » .

Панфёрова улица, 1961. (1896–1960) –	Парковая улица, 1990.
Панфилова улица, 1953 2- 1960. (1893–1941) –	Парковая улица, 5- 3- 1984. « ».
316-	Парковая улица () –
Панфилова улица (),	Парковая улица () –
Панфиловский переулок, 1820- – XIX (1818 – , 1826 –)).	Парковая улица (), 1968. Парковая улица () – Парковая улица () – Парковая улица (-) – 3- ;
Панфиловский проспект (), 1965 (.) . 2006 648 () .	Парковая улица () – Парковая 1-я, 2-я, 3-я и 4-я улица (.), 1976.
Папанина улица (. .), (1972); 1938. 1980.	Парковая 1-я улица, 16 1949 1949 – I- . (1939).
Папанина улица (), 1985. (1894–1986) – 1937–1938 « 1939–1946 –	Парковая 2-я улица, 1- 1949 – 2- . (1939). Парковая 3-я улица, 1949 ()
Паперника улица, 1966. – 1362. (1918–1942) –	Парковая 4-я улица, Парковая 5-я улица, Парковая 6-я улица, 1949 – 3- . (1939).
Парковая аллея (), 1960- .	

Парковая 7-я улица,		1985	-
Парковая 8-я улица,			-
Парковая 9-я улица,			-
Парковая 10-я улица,			-
Парковая 11-я улица,		1965	-
	1949 –	1977 (-
(1939):)	-
Парковая 12-я улица,		1965 – 2	1-
	1949 –	(1977.
Парковая 13-я улица,		Партизанская улица,	-
Парковая 14-я улица,			1962.
Парковая 15-я, 16-я улица,		Партийный переулок,	1-
Парковый переулок () –	(-
Парковый проезд () –)	2- XIX
Парковый проезд () –	(«	-
Парковый проезд () –	»),	-
Парковый проезд () –	1912 – 3-	-
Парковый 1-й переулок (проезд) () –	(1922
Парковый 2-й переулок (проезд) () –		-
Парковый 3-й переулок (проезд) () –	Парусный проезд,	4031.
Парковый 1-й, 2-й, 3-й и 4-й проезд	(1964 «	-
()	».	-
(3- 1972,)	Парфёновский переулок –	-
Паромная улица,		Паршина улица,	-
	XIX	1967.	-
		(1916–1956) –	-
		Пасечная улица,	-
		1928:	-
		Пастухов переулок –	-
		Патриаршая улица –	-
		Патриаршего пруда проезд –	-
		Патриарший мост,	-
		(-
1964)	-

1981	Первомайская улица ()	Первомайская улица (), 1987
(, 1930)	Первомайская улица () –
(,), 1930-	Первомайская улица () –
; 1968	–	5-
	Первомайская аллея,	Первомайская улица () –
	–) – 2-
	1990	Первомайская улица (),
		; –
		–
		1968.
Первомайская, платформа –	–	Первомайская улица () –
Первомайская улица,	–	Первомайская улица (),
16-	–	(4 6)
(,	–	1968.
)	–	Первомайская улица () –
1	–	; –
	1935	Первомайская улица () –
		; –
		Первомайская улица () –
Первомайская улица –	–	Первомайская улица () –
Первомайская улица () –	–	Первомайская улица () –
; –		
Первомайская улица () –	–	Первомайская улица (, 1939),
3- () ,	–	–
		1966.
Первомайская улица (/	–	(, ,)
) –	–	Первомайская улица () –
Первомайская улица () –	–	
		Первомайская улица (),
Первомайская улица () –	–	–
2-	–	1968.
Первомайская улица (),	–	Первомайская улица,
–		–
1960-	–	–
Первомайская улица () –	–	Первомайская 1–3-я улица () –
		1–3- ; –
Первомайская улица () ,	–	Первомайская Верхняя улица,
–		13-
1968.	–	1949.
Первомайская улица () ,	–	Первомайская Нижняя улица, 6-
–		16- 1949.
1930 –	–	(6- 8-)
1930-	–	()
1970-	–	–
Первомайская улица () –	–	Первомайская Средняя улица, 10-
; –		15- 1949.

Перебудов переулоч – , 1940-
 1- (, , -
Переделкино, , ().
 , 1899 - **Перерва улица** (1930),
 (-). 1907 - , () . 1939 .
 : (XVII ,
 . XVIII . 1930-
 ,),
 (-) .
Переделкино Новое, ,
 (-) . 1984 -
Перекопская улица, ,
 , 1965 I-
 3842 3843. -
 «
 . 1920–1944». -
Перепелкина улица – , 1973. -
 2- , ,
Перерва, , 1894, - 1380 , 8 -
Перерва, слобода, поселок, (-),
 (-) , 1623 , -
 (7 ; , -
 1859). (-
 ; 1939 .
 1960 -
 « -
 (« » – ,

Перерва улица (1967–1980),
 1967 . 1980.
Перерва улица (1980),
 813. 1980.
 1999 5381.
Перервинские шлюзы – .
Перервинский бульвар, .
 1999. -
 757.
Перервинское шоссе – .
Пересветов переулок (проезд) (1973),
 (-
) .
 1973. -
 , ,
 , 8 -
Пересветов переулок (1987),
 - I-
 1987.
Переславские улицы и переулки –
Переходная улица (),
 1965: -
 « . ».
 1974.
Переяславская дорога – .
**Переяславская (Переяславской за-
 ставы) площадь** – .

Переяславская улица –	Переяславский Малый переулок –
Переяславская Большая улица,	Пермина улица (., 1964, 1969),
(. XIX),	Пермская улица, 1986
(.),	Перова Поля 1-й проезд, 2-
XVIII ; 1-3- 1950, 4- 1990.
(.)	Перова Поля 2-й проезд, 3-
. XVI 1621	Перова Поля 3-й проезд, 2-
: «...»	Перова Поля 4-й проезд, 1-
3- 2- 1890-	Перово, село.
2- XX 1573-74 XVII
Переяславская Малая улица, 1678
. XVIII 1705
XX	(., .7),
Переяславская Средняя улица,	(.); 1745 –
. 1819, 1852 – 2- XIX
. (.). 1912 1925 – XIX
Переяславский переулок, 1960
. – 2-	Перово,
. 1986 – I- 1862.
Переяславский 1-й переулок –	Перово Поле поселок,
Переяславский 2-й переулок,	1930- (.)
. 3-)
. 19	Перовская улица,
.). 1964
1882 1824.	(.) 1-
.),
. 1970-	3490.
Переяславский Большой переулок –	Перовский проезд (переулок),
Переяславский Вал улица – 1-
.
.	XIX
.	Перовский проезд (.) –

Песчаный 4-й переулок, 1974.	-	Петра Романова улица, 7-	-
Песчаный 5-й переулок, 1974.	-	1955 – 8- 1965. (1918–1945) –	-
Песчаный Большой переулок, (.34) 1922 , 1928	-	1- 1-	-
(1968.	-	Петрашевская улица, (.8 12) « ».	-
Песчаный Малый переулок, 1928	-	1856 . « »»; 1880- « » –	-
Песчаный Карьер улица, 1973:	-	1922 – (1925, 1970- .	-
Песчаный путепровод, 1962 (. . . , . . .)	-	Петрашевский переулок, ((1- .11) ; 1929 149 . 1925. 1970- .	-
Петербургская слободка –	-	Петрова Академика площадь –	-
Петербургская улица –	-	Петроверигский переулок, 1570 (. .71. .626), . XIX . –	-
Петербургское шоссе –	-	(.6; 1547; - 1669, 1812, - 1844).	-
Петра Алексеева поселок, 1960. (1849– 1891) –	-	Петроверигский тупик, (.4 6) ; .1930- (-).	-
Петра Алексеева (имени) улица, (1980) 1960. (1849– 1891) –	-	Петровка улица () –	-
10 1877	-	Петровка улица, « XIV . ()	-

, » XIX 1950- ;
 , (. 1960
 ; 1970- .
).
 XVII
 ; XV XV .
 1488, «
 , ,
 » (. 6. 238) –
 1551
 « (.
) ; 1860- ,
 » (. 59. 350); 1564
 « 25 ,
 » (. 13. 386).
 1793
 , 1817
) XVIII–XIX
 1- XIX
 , (.
). (. –
)
Петрово, село (деревня).
 1559 « ,
 , »

 , , 1532
 , (.
 , , 1860. 1.
 196–207). 1584
 , , 1673 ;

Петровская площадь –
Петровская улица (.
) –
Петровская 1–3-я улица –
 1–3-
Петровские Ворота площадь,
 XIX
Петровские Выселки,
 (.
) ; 1860- ,
 (.)
Петровские Выселки улица –
Петровские Линии улица,
 1876 «
 »

Петровский бульвар,
 XIX
 1820-
 XIX

Петровский парк,
 ,
 1827–1829
 22 (. 65
)
 (.) (.
 ;

XVII .
 1930-
 « ».
 « 20-
 ” “,
 » (,
 , 1958).
 XIX .



, 1882

Петровский переулок,
 XVII .):
 .1/30, . 2; 1621,
 1638;
 1879, 1930). 1922
 : 1946–1994
 (1874–1946) –
 ().

Петровский проезд (),
 1974.
Петровский проспект –
Петровский Старый проезд –
Петровских выселок Задняя улица –
 1-
Петровского Академика улица –
Петровского дворца проезд –
Петровское-Зыково –
Петровско-Парковская улица –
 4-
Петровско-Разумовская аллея,
 . XX .
 1917
Петровско-Разумовский проезд,
 . XIX .
**Петровско-Разумовский Старый про-
 езд,**
 XX . –



1874
 Петровско-Разумовское, село.
 1584-86
 , 1639 – , 1660
 , 1678 – «
 », 1704 –
 . 1682–1691
 (1934;
 1947
 ..). 1676
 1730-
 1766 II
 ,
 . 1861
 1865
 ()
). 1917.
 Петровско-Разумовское шоссе –
 2-
 Петровско-Разумовское Новое шос-
 се –

Петровско-Разумовское Старое шос-
 се –
 Петроградская слободка –
 Петроградское шоссе –
 „
 Петрозаводская улица,
 () . 1964
 1792
 Петропавловская улица () –
 Петропавловская улица () –
 Петропавловский переулок,
 XVIII
 () ;
 1620;
 1702 – .4).
 Петропавловский переулок () –
 Петропавловский переулок () – 1-
 Петропавловский переулок () –
 Петропавловский тупик –
 ;
 Петропавловский 1-й переулок – 1-
 Петропавловский 2–3-й переулок – 2-
 Петропавловский Большой, Малый переулок – 1- , 2-
 Петухов переулок – 7-
 Петушкова Василия улица –
 Пехорская улица (1965–1977),
 1965
 1977.
 Пехорская улица (1986),
 2- 1986.
 Пехотная улица,
 (,) .

1922	-		
	,	1702 283	-
1- 1958	.	1907	-
Пехотный 1-й переулоч,		XVII ..	-
1958-		(-
Пехотный 2-й переулоч,			-
3- 1958.		(1645,	-
Печатники, деревня.		1695, .3).	-
(XV),		XVIII- XIX .	-
1590 (()	-
.2., 1882. .18),):	-
1682 .(, 92);		.-	-
1939			-
1960-		Печатников улица (),	-
			-
« ».		. 1970- .	-
Печатники улица –		Печатниково поселок –	-
();		Печатниковский переулоч (-
Печатников переулоч,		XIX .)– ,	-
XVIII .– 1-			-
1716		Печатниковский переулоч (-
1685),	-
		1930-	-
		. 1970- .	-
		Печорская улица,	-
(.1. .16),		1-	-
1678–1679		(); 1917 –	-
		1964	-
		(1630–1671)–	-
		1670–1671.	-
1737-45 . . . 1750		Пешеходный переулоч ()–	-
(1766),		4- ;	-
(1751 99). 1720		Пешеходный переулоч (-
),	-
		1964.	-
		Пивченкова улица,	-
()		1961.	-
		(1919–1944)–	-
			-
		Пика Вильгельма улица –	-
			-
		1620	-

Пионерская Большая улица, XIX 1924	Писательская улица (), 1968 –
Пионерская Малая улица, XIX 1924. 2- XIX	Писемского улица – Писцовая улица, XIX 1895 « »
Пионерский переулок () –	Плавский проезд, 408. 2001
Пионерский переулок () –	Плаксинский переулок – 1-
Пионерский переулок (), 1965.	Планёрная, 1920- 1932
Пионерский проезд (, 1961),	Планёрная улица, 4980. 1965:
Пионерский Большой переулок –	Планетная улица, – 1100 1160. 1967:
Пионерский Малый переулок –	Платовская улица, 1976. (1751–1818) –
Пироговская Большая улица, I. 1897 1909 1924 (1810–1881) – 1812	Платовский переулок – Платовский проезд, () 100-
Пироговская Малая улица, 1924 –	

1812 .
1976.
Плашкоутный мост – .

Плетешковский переулок, .
XVIII .
(. 1818);
XVIII (. ., 1891. . 393) –
2- . XVIII .
1760 .
; 1763
(. .2. ., 1885. . 50).
1770 .
(. .).
. XIX .

Плетешковский тупик, .
1790 .

Плеханова улица (. , 1972) –

Плеханова улица, .
– 2-
(. .). 1950 .
1959 –
1972
(1856–1918) –

Плехановская улица – .

Плехановский 1-й переулок, .
3-
1950. . 1977.

Плехановский 2-й переулок, .
1972.

Плехановский 3-й переулок, .
1972.

Плехановский 4-й переулок, .
1- .
1972.

Плещеев переулок – .

Плещеева улица, .
1974.
(1825–1893) –
1849

Плотина пруда Сельскохозяйствен-
ного института – .

Плотинная улица, . ;
2- .

Плотников переулок, .
XVIII .
(. . 24/45;
1625, . 1700; . 1933).
XVII .



, 1882

()	1723		
1020 –		(1717 162;	
	1922.	XIX).	
Плющева улица (в 1939 проезд) (1972),	(Поганый пруд –
.11)			
	1972.		Погодинская улица, 2-
Плющева улица,			
			. 1880-
	1972.		
	(1889–1920) –	1835	
		(1800–1875).	
	1917		«
			»
		(.12).	
Плющево,			Погоннолосиноостровская улица –
	1894		
			Погонно-Лосиный остров –
1930.			Погонно-Лосиный проспект (просек) –
1930-			6-
Плющиха, улица,			Погонный проезд,
2-			3-
			1922
			Погорельский переулок,
			XVIII
			(
):
			(. .60,
	XVIII	«	
»,	(1612,	1657;
.27)	XVIII	1767).	1626 «
Пнёвая улица –			»
Победы площадь,			(
;	1812		
	1975	XVII	:
30-	1968	1988. .169).	XVIII
		() :
		1744	
1812 .,			1810- –
1834			:
1936.			
Поварская улица,			(. .).
			1922 «
	XVII .:		»
	1923–1994 –		
(. .).			
.1960- ,			
Поварская Малая улица,			Пограничная улица () –
;			
			Пограничная улица (проезд) (
)–
			2-

Подбельского поселок.	-	„	-
1920- .	-	-	()
(1887–1920) –	-	,	1925.
1917	-	1930- .	-
1918	-	XVIII „	-
	-	1883 .	-
	-	Подгорский Большой переулок,	-
Подбельского улица –	-	-	-
Подбельского 1-й проезд,	-	(1763 162	-
	-	1954	«
(7- „, 1990).	-	»).	-
Подбельского 2-й проезд,	-	1922;	1940-
Подбельского 3-й проезд,	-	„	1973.
-	-	Подгорский Крайний переулок,	-
Подбельского 4-й проезд,	3-	1922,	-
5-	-	1930-	-
Подбельского 5-й проезд,	-	(.)	-
6-	-		-
Подбельского 6-й проезд,	5-		-
Подбельского 7-й проезд,	-	Подгорский Малый переулок,	-
6-	-	1922 –	-
1990.	-		-
Подвесковская улица –	-	Подколокольный переулок (-
Подвойского улица,	-)–	-
1959.	-	XIX .–	-
(1880–1948) –	-	„	-
1917,	-	()	XIX .:
	-	».	«
Подгорская набережная,	-	(„ . .	-
„ XIX .	-	(„ 1547,	1600,
1798.	1925:	1821).	-
Подгорский мост,	-	Подколокольный Средний переулок,	-
(.)	-	(,)	-

(; 2- . XVIII 1819 . , « »	-	Подольская улица, 1980	-
Подкопаевский переулок, . XIX :(1493, .15/9, 1686). (;)	-	Подольский 1-й переулок, (XX Подольский 2-й переулок, (1860- () . 1970- Подольский 3-й переулок, 2- 1970- Подольских Курсантов улица, 2- (1971): 1989 1941	-
Подкопаевский Большой переулок –	-	Подольское шоссе, – , 1882 – « »; 1922 1930- () , . 1910- Подон, река (овраг), – – – – « » – (: . 1. 1865. . 115), 1922. 1956. (1261)	-
Подкопаевский Малый переулок –	-		-
Подмосковная, станция –	-		-
Подмосковная улица, –	-		-
Подмосковная улица () –	-		-
Подмосковная, она же Подмосков- ная 1-я улица () –	-		-
Подмосковная 2-я, 3-я улицы –	-		-
Подмосковное шоссе –	-		-
Подмосковный, поселок –	-		-
Подмосковный 2-й, 3-й переулки – 2-, 3-	-		-
Подновинский переулок, 1922. 1956.	-		-
Подобедовская слободка – 1-	-		-

	Подъёмная улица,	
	1958	
	Подъёмный переулок,	
Подонный переулок,	–	1873
(.11)		
1917 –		1922
) 1969.		
Подонский переулок –		1925
;		
Подонский мост,	1916 –	
,		
–		
		1901.
Подосинки, станция –		
Подрезковская 1–3-я улица,	Поемная 1–2-я улица (
,	1922 – 1–2-	
)		
1986		
	1917 (
1908		
1916).		
Подсосенский переулок,		1920-
XVII	Пожарная улица (
()–	
; 1476		
» (Пожарная улица (
.8. .182);)–	
1620,		
.XVII .);	Пожарная улица (
1- .XIX)–	
	Пожарный переулок (проезд) (
)–	3-
	Пожарный проезд (
(1960-
2- .XIX	Пожарный тупик,	
1922	10- 11-	
	1965.	
	Пожарский переулок,	
	1922 –	
Подушкино, деревня,	XVII	(1716 –
)		; 1793
1646,		
		4
1960		
		1922 –

). 1994 « - ,
 1612 ., - », 1518 -
 - - -
 ». - -
 , . 1520 « -
 : «... -
 , -
 » (-
 , -
 . ., 1853. . 154). : ! -
Пожарского улица (-
)- . 2- ; -
Позднякова улица - . 2- -
Поклонная гора,
 170 -
 , 1936 -
 1940- ?» (. . 35. . 574). -
 (- - -
 . « ») -
 . 1987 () . -
 300 -
 . 1995 1621 -
 - 141,8 (10 : « -
). ...»(. . -
 , , , , . 3). , 1583 . ., 1844. -
 - « -
 » (. . 38. . 79). -
 , « , -
 , XVII . . (-
 »). « -
 - () -
Поклонная улица, . 1927 -
 2- . -
 1972. -
Поклонная 1-я улица, -
 . . -
 XVI .- 1508 « -
 » . 1- 2- -
 (. . 95. . 19). 1515 1927 (-
 «) ; 1972 1- , 2- -
 [] . -

Поклонная 2-я улица –	Покровская 1-я улица –
Поклонная 3-я улица, (2-) 1976.	Покровская 2-я улица, 3- (.) 1968.
Поклонная Гора улица, Поклонной Горы 2-я улица –	Покровская 3-я улица, 2- 1968 –
Покровка улица, 1570: «...» (. 71. 638). (.) 1479, 1777); XVIII XIX	Покровская 4-я улица, 1- 1968 – (.) 1-
. XVII	Покровская Застава площадь –
1940–1994 – (1828–	Покровские Ворота площадь, XIX
1889) –	Покровские Ворота Земляного города –
Покровская, 1949	Покровские Выселки,
22-, 1951 (.)	XIX; 1960.
Покровская набережная –	Покровский бульвар, (.)
Покровская площадь – 1798
Покровская улица (.) – (. 3, 1933–)
Покровская улица (.) – 4- (.)	1960 –
Покровская улица (.) – 4- (.)
Покровская улица (.) –	1820-, 1830-
Покровская улица (.) – 1891; 1954,
Покровская улица (.) –
Покровская (Фили-Покровская) улица (.)	Покровский мост –
. 1958.	Покровский переулок (.) –
Покровская-Дворцовая улица –	Покровский переулок (.) –

Покровский переулок () – XIX	Покровско-Глебовский 5-й проезд, 1965 – 1980.
Покровский плац –	Покровского проезд () – 4
Покровский проезд –	Покровского имени площадь –
Покровский поселок () –	Покровско-Дворцовая улица –
Покровский путепровод, 1977 ()	Покровское (Покровское-Городня), село. 1544,
Покровский тупик –	(; 1627;
Покровский 1-й тупик –	XVIII , 2- , .24).
Покровский 2-й тупик –	Покровское поселок () –
Покровский Вал улица –	Покровское-Глебово –
Покровский Большой переулок () –	Покровское-Стрешнево, село. 1584
Покровский Малый переулок () –	, 1629 (.52) –
Покровский Малый переулок () –	1664.
Покровский Тупой переулок (тупик),	XIX – 1901
Покровских Ворот площадь –	1949.
Покровско-Глебовский переулок, 1970-	Покровское-Стрешнево, 1901
Покровско-Глебовский 1-й проезд, 1965.	1903.
Покровско-Глебовский 2-й проезд, 1- 1965 –	Покровской Заставы площадь –
Покровско-Глебовский 3-й проезд, 1965 –	Покровской общины тупик –
Покровско-Глебовский 4-й проезд, 1965 –	Покрышкина улица, 1986. (1913–
1980.	1985) –
	Полбина улица, 1971. (1905–1945) –

1939.	Полевая улица ()– . -	Полевая улица ()– . -
1988.	Полевая улица ()– . -	Полевая улица ()– . -
Полевая улица (), -	Полевая улица (), -	Полевая улица (), -
Полевая улица ()– . -	1965.	Полевая улица ()– . -
Полевая улица ()– . -	Полевая улица ()– . -	Полевая улица ()– . -
Полевая улица (), -	1964.	Полевая 1–2-я улица ()– . -
1964.	Полевая улица (), -	Полевая 1-я улица ()– . -
Полевая улица (), -	1968.	Полевой городок (, 1961),
Полевая улица ()– . -	Полевой переулок ()– . -	Полевой переулок (), -
Полевая улица (), -	Полевой переулок (), -	Полевой переулок (), -
1966.	Полевая улица (, 1961),	Полевой переулок (),
Полевая улица ()– . -	Полевой проезд – .	Полевой проезд (), -
Полевая улица ()– . -	Полевой проезд (), -	1965.
Полевая улица ()– . -	Полевой тупик (), -	Полевой тупик (), -
Полевая улица ()– . -	(1972);	1974.
Полевая улица ()– . -	Полевой 1–4-й переулок ()– . -	Полевой 1–4-й переулок ()– . -
Полевая улица (), -	Полевой 1-й переулок,	Полевой 1-й переулок,
1968.	1830- , .XIX .	Полевой 2-й переулок,
Полевая улица (), -	1930	3- (4- -
1960- .););
Полевая улица ()– . -	, 3-	, 3-
Полевая улица ()– . -	1970- .	1970- .
Полевая улица ()– . -	Полевой 3-й переулок ()– . -	Полевой 3-й переулок ()– . -
Полевая улица ()– . -	Полевой 4-й переулок,	Полевой 4-й переулок,
Полевая улица ()– . -	1-	1-
Полевая улица ()– . -	Полевой 5-й переулок (),	Полевой 5-й переулок (),
	2- (.3-)	2- (.3-)
	1980.	1980.

Полубоярова Маршала улица –

Полугусевка улица –

2-

Полуектовский переулок –

Полуэктов переулок () –

Полуэктов переулок () –

Полуярославская набережная,

. XX .

Полуярославская улица –

5-

Полуярославский мост,

1886.

(1958).

Полуярославский переулок –

4-

Полуярославский переулок –

Полуярославский переулок –

Полуярославский Большой переулок,

1- . XVIII .

. XIX .

Полуярославский Малый переулок,

2-

. XIX .

Полуярославский Средний переулок –

Поляковский переулок,

2-

1966.



, 1882

Полянка Большая улица,

XVII–

XVIII .– (.

(.4;

1625;

1656;

.1930-),

(),

:()

. (1756 672 – «

»);

(1724 594; 1781

181); (1737-45 .– «

»;

1717 321 –

« », 1666

« , »

(. : 7165–7183. ., 1908.

.211),

« ».

. XVII .–

1692 . (

. .16. ., 1910. .382).

; ,

(„ ,

1610 .).

. 1775

«

XVIII . 1831 : «
 1. [. 2.
 ... 3.
 (,
 . 3. , 1831. . 310).
 . XIX .
 . XIX ,
 1918–1922 –
Полянка Малая улица,
 . 1-
 XVII–XVIII . – „ «
 XVIII – . XIX . – „ ».
 1780
 (.
 1-
). 1810–1830-
 „ „ 3-
 „ „ –
) . XIX .
Полянская площадь,
 , . 2-
 . 1956.
Полянская улица () –
Полянский переулок,
 XIX .
 .
Полянский проезд –
 „ 2- .
Полянский проспект, проезд, тупик
 () – .

Полянский 1-й переулок (проезд) –
Полянский 2-й переулок (проезд),
 . XX .
 1- 2- .
 . 1922
 . 1- . 1983
 „ 2-
 . 1996
Полянский 3-й переулок –
Полянского Рынка переулок –
Полянского Рынка площадь –
Поляны, деревня.
 . 1771 –
 . 1985.
Поляны улица,
 1994 . . 2000
 659 660.
Полярная улица,
 5005 5035. 1964.
Полярный проезд,
 1994.



, 1881

Померанцев переулок,
 .
 . 1669
 .

1933).	1642,	1922.	Попов переулок () –	1-
(1896–1979) –			Попов проезд,	1895.
1917				1881–1883
	()			
			Попова улица,	
				(1754
			526).	
Пометный переулок –			Попова улица () –	1-
			Поповский переулок,	1620
Пометный Вражек –		1-		
Поморская улица,				
	(
).	1965	Поповский переулок (проезд) –	
Понтрягина Академика улица –			Попутная улица,	1984 –
				1-
Поперечный 1–2-й проезд,			(1984 –
1994				
Поперечный просек,			Поречная улица,	1995.
XIX			1999	752.
			Пороховая улица,	
	1925			(1725
	3-	6-	38).	
	(: « 22	[1711] ...
	6-		...	
2-				
Попкова улица –			:)	
Попов переулок,		1-		
		XVIII		13
1-			...)	
		(1719	5	5
)...	

8	:	-	1745	:
11 20	„	94	.	.57.
8	...»	((1715 754),	1715
			1724.	
. .2. .1.	., 1882.	.3-4).	Последний переулок,	
Портовый проезд	-	.	. XVIII	„
Порываевой Маши улица	-	.	()
Порядковый переулок,	-	.	(. XIX .)
	1922 «	».	()
			1784	
Поселковая улица	()-	.	
Поселковая улица	()-	Посольская улица	-
	1-	.	Постникова улица	-
Поселковая улица	(-	Постовой переулок	(
)-	-	2-),	.
Поселковая улица	()-	().
	9-	.	-	:
Поселковая улица,			1913	.
	1985	.	.	1922
1986		.	.	1970-
Поселковый 1-й переулок	(-	Потапово, деревня.	1762
)	,	.	.	„
1922-	I-	:	.	».
	; 1925	.	-	.
2-	.	3-	.	1986.
	.1950- .1- ,3- 4-	.	.	.
	.80	.	.	.
Поселковый 2-й переулок	(-	1627-29	-
)	-	.	.	.
Поселковый 3-й переулок	(-	Потаповский переулок,	-
)	,	.	.	.
1922-	3-	.	. XVIII	-
Поселковый 4-й переулок	(-	. XIX-	.
)	,	.	. XVI-XVII	.
	4-	.	;	.
1925.	.	.	«	.71. .597).
Посланников переулок,		. XVIII	»	1569
	(-	(.1922.
	.	.	.	1695-
	(.	1699	.
).	.	(1625),
»	,	«	.	.
	1745	.	.	.



1881
 ()
). 1936
 , .5
 1793, 1818 1826
Потешная набережная –
Потешная улица,
 1882 –
 XIX
 1895,
 XX «
 »
Потылиха, слобода,
 1848
 1859

11 1 ()
 XVII
Потылиха,
 1908.
 XIX
Потылиха улица,
 ()
 1967
 3424 3523.
Потылиха Слобода улица,
 1925
 ()
 1938–1939
 1961 –
Потье (Эжена) площадь –
Потье улица –
Походный проезд,
 4084.
 1965 « »
Почтамтский проезд –
Почтовая улица –
Почтовая улица (),
 1964.
Почтовая улица ()–
Почтовая улица ()–
Почтовая улица ()–
Почтовая улица ()–
 1–
Почтовая улица (),
 1965.
Почтовая улица ()–

Почтовая улица () –	Правобережная улица,
	1968
Почтовая 1–2-я улица () –	()
1–2-	
Почтовая Большая улица,	
	Правоокружной проезд () –
	2-
2- XVIII , ()	Правый проезд Бутырского Хутора –
1912 ()	
	Прасковьи́на улица,
XVIII . 1922	
()	1922.
() 1929	(1768–1803) –
	()
Почтовая Малая улица,	Прачечный мост,
	(.11) ,
Почтово–Голубиный тупик –	(
)
Почтовый мост,	1- XIX .
	Прачечный мост,
	(
)
1912.	
(Предтечевский переулок –
)	
	Предтеченская улица () –
Почтовый переулок (1940),	
	Предтеченская улица () –
1- (1-	
)	Предтеченская улица () –
Почтовый проезд () ,	Предтеченский переулок () –
1965.	Предтеченский Большой переулок,
Правды улица,	
XIX .	XVIII . –
(1685, 1734 –
) , 1906 – 2-	(
1934) .2). 1826 –
	XIX .
« ».	1922–1994 –
Правды улица () –	Предтеченский Верхний переулок,
Правленческая улица –	Предтеченский Малый переулок,
3-	

Предтеченский Нижний переулоч –	;	-
Преображенская Застава –	«	1657
Преображенская набережная,	». 22	1668
1925.	.	1669
Преображенская площадь,	. XVII	-
, 1-	(I. 1685
. XIX –	.)
1924	-	1741 «
1950-	1743 «	»;
(-	-
Преображенская улица,	».	-
XVIII	,	1747 «
XIX	.	-
Преображенский переулоч (проезд),		-
; . 1970-		-
(».	-
Преображенский проезд –	,	-
Преображенский Вал улица,	(-
(1768–1781;	1964).
). 1922 –	Преображенское кладбище,	-
Преображенское, село. 1661	(1771 .
,	-	-
((1784),	(1805),
.	(1806),	-
.	(1811).	-
, 1844. 515, 694;	1852).	. XIX
», «	10	1500
», «	. 1866	-
.	.	1920
, 1613	,	-
,	,	-



1881

1657 . ; 1658
 « . » .
 : «
 » (. . 9. . 326;
 1475, 1932).

: , 1676 .
 , XVII .
 « . » . XVIII .
 . 1921–1994 – . (.) .

Пречистенская набережная,

. 1924 -
 (. 1877; 1910 -
)


1994 –
Пречистенские Ворота площадь,

); 1655 -
 ; 1657 . – 1658 –
 , 1924–1994 –

« – », (.) .
 ; 1493;
 1699, 1933).
 1870-

Пречистенский бульвар –

Пречистенский переулок,
 XVIII . . (.) .



1881 (.) .

1888. .622; 1722 .3. .2. 58). 1676 « -
 - »
 -
 , 1720 **Привольный проезд,** 1995.
 - **Пригонный переулок –**
 - **Пригородная улица –**
 -
 - **Приказная улица –**
 -
 - **Приозёрная улица,**
 -
 - XIX .(-
 100), 1986.
 - **Приорова улица,**
 -
 - 1964 7- .(-
 - 1955) 575 1972. -
 - (1885– 1961) –
 -
 - (1904–1936) –
 - « »; 1930–1932
 - 1994 «
 - »
 -
 - **Пржевальского улица,**
 -
 - 1961.
 - (1839–1888) –
 -
 - **Приборова улица –** 2-
 -
 - **Прибрежный проезд,**
 - 4002.
 - 1964:
 - **Привокзальная площадь (**
 -),
 - **Привокзальная улица –**
 -
 - 1966. 1974.
 - **Привольная улица () –**
 -
 - **Привольная улица,**
 - 1995.
 - « » (., 2007) -
 - « .
 - ». 1859
 - « » (, .26).

Пробоев переулок () –	Проезжий Большой переулок –
Прогонная улица () –	Проектированная улица –
Прогонная 1-я улица, 4-	Проектированная улица на Благушу –
XIX – XX .:	Проектированный переулок –
Прогонная 2-я улица, 1- () 4- 1-	Проектированный 1–2-й переулок () – 1–2- ; -
Прогонная 3-я улица, 1- 3- 1970-	Проектированный 1-й Новый переулок –
Прогонная 4-я улица, 1- 3- 1970-	Проектированный 2-й переулок –
Прогонная 5-я улица, 1- 3- 1970-	Проектированный 2-й тупик –
Прогонный переулок –	Проектированный Вновь переулок – 3- ;
Прогрессивная улица () –	Проектированный Новый переулок –
Продольная аллея, –	4- () ; 3- ; () .
1990.	Проектированный переулок –
Продольная Дорога улица –	Проектировочная улица –
Продольный переулок, ()	Проектируемый проезд №2 –
1966 () .	Проектируемый проезд №3 () ,
Продольный проезд, 1- 1998	Проектируемый проезд №4 –
« »	Проектируемый проезд №6 –
Проезд на Сенную площадь –	Проектируемый проезд №47 –
Проезды на земле Миняева –	Проектируемый проезд №87 –
Проезжая улица () –	Проектируемый проезд №127 –
Проезжая (в Сокольники) улица –	Проектируемый проезд №137,
Проезжий переулок () – 1-	Проектируемый проезд №150 –
Проезжий 1-й, 2-й переулок –	

Проектируемый проезд №151 –	Проектируемый проезд №369,
Проектируемый проезд №153,	Проектируемый проезд №371 –
Проектируемый проезд №200 –	Проектируемый проезд №386 –
Проектируемый проезд №202 –	Проектируемый проезд №408 –
Проектируемый проезд №246 –	Проектируемый проезд №409 –
Проектируемый проезд №258 –	Проектируемый проезд №418 –
Проектируемый проезд №261-б –	Проектируемый проезд №457 –
Проектируемый проезд №282 –	Проектируемый проезд №465 –
Проектируемый проезд №296 –	Проектируемый проезд №466 –
Проектируемый проезд №298 –	Проектируемый проезд №474 (
Проектируемый проезд №299 –),
Проектируемый проезд №300 –	Проектируемый проезд №487 –
Проектируемый проезд №327 –	4-
Проектируемый проезд №330 –	Проектируемый проезд №490 –
Проектируемый проезд №350 –	Проектируемый проезд №510 –
Проектируемый проезд №351 –	Проектируемый проезд №543 –
Проектируемый проезд №354 –	Проектируемый проезд №552 –
Проектируемый проезд №355 –	Проектируемый проезд №552,
Проектируемый проезд №356 –	Проектируемый проезд №559 –
3-	Проектируемый проезд №571 –
Проектируемый проезд №357 –	Проектируемый проезд №575 –
Проектируемый проезд №358 –	Проектируемый проезд №608 –
Проектируемый проезд №361 –	Проектируемый проезд №619 –
Проектируемый проезд №366 –	Проектируемый проезд №621 (
Проектируемый проезд №367 –) –
	Проектируемый проезд №623 (
) –
	Проектируемый проезд №624 (
) –

Проектируемый проезд №627 () –	Проектируемый проезд №728 –
Проектируемый проезд №632 –	Проектируемый проезд №744 –
Проектируемый проезд №633 –	Проектируемый проезд №752 –
Проектируемый проезд №647 () –	Проектируемый проезд №754 –
Проектируемый проезд №648 () –	Проектируемый проезд №757 –
Проектируемый проезд №649 (), 621 652.	Проектируемый проезд №828 –
Проектируемый проезд №651 –	Проектируемый проезд №829 –
Проектируемый проезд №652 –	Проектируемый проезд №846 –
Проектируемый проезд №655 –	Проектируемый проезд №855 –
Проектируемый проезд №657 (), 649	Проектируемый проезд №856 –
Проектируемый проезд №659 –	Проектируемый проезд №857 –
Проектируемый проезд №660 –	Проектируемый проезд №870 –
Проектируемый проезд №668 –	Проектируемый проезд №872 –
Проектируемый проезд №669 –	Проектируемый проезд №874 –
Проектируемый проезд №670 –	Проектируемый проезд №875 –
Проектируемый проезд №672 –	Проектируемый проезд №890,
Проектируемый проезд №678 –	Проектируемый проезд №906 –
Проектируемый проезд №679 –	Проектируемый проезд №920 –
Проектируемый проезд №685 –	Проектируемый проезд №933 –
Проектируемый проезд №708 –	Проектируемый проезд №939 –
Проектируемый проезд №708а –	Проектируемый проезд №951,
Проектируемый проезд №709 –	Проектируемый проезд №980 –
Проектируемый проезд №711 –	Проектируемый проезд №993 –
Проектируемый проезд №726 –	Проектируемый проезд №994 –

Проектируемый проезд №995,	-	Проектируемый проезд №1438,	-
Проектируемый проезд №1016 –	.	Проектируемый проезд №1449 –	.
Проектируемый проезд №1017 –	.	Проектируемый проезд №1454 –	.
Проектируемый проезд №1023 –	.	Проектируемый проезд №1458 –	.
Проектируемый проезд №1044 –	.	Проектируемый проезд №1488 –	.
Проектируемый проезд №1085 –	.	Проектируемый проезд №1492 –	.
Проектируемый проезд №1087,	.	Проектируемый проезд №1494 –	.
Проектируемый проезд №1100 –	.	Проектируемый проезд №1552 –	.
Проектируемый проезд №1124 –	.	Проектируемый проезд №1577 –	.
Проектируемый проезд №1139 –	.	Проектируемый проезд №1636 –	.
Проектируемый проезд №1142 –	.	Проектируемый проезд №1662 –	.
Проектируемый проезд №1143 –	.	Проектируемый проезд №1667 –	.
Проектируемый проезд №1154 –	.	Проектируемый проезд №1668 –	.
Проектируемый проезд №1155 –	.	Проектируемый проезд №1669 –	.
Проектируемый проезд №1160 –	.	Проектируемый проезд №1670 –	.
Проектируемый проезд №1262 –	.	Проектируемый проезд №1673 –	.
Проектируемый проезд №1350 –	.	Проектируемый проезд №1680 –	.
Проектируемый проезд №1351 –	.	Проектируемый проезд №1684 –	.
Проектируемый проезд №1356-А –	.	Проектируемый проезд №1740 –	.
Проектируемый проезд №1362 –	.	Проектируемый проезд №1775 –	.
Проектируемый проезд №1364 –	.	Проектируемый проезд №1792 –	.
Проектируемый проезд №1370 –	.	Проектируемый проезд №1813 –	.
Проектируемый проезд №1417 –	.	Проектируемый проезд №1815 –	.
		Проектируемый проезд №1844 –	.

Проектируемый проезд №1866 –	Проектируемый проезд №3490 –
Проектируемый проезд №1873 –	Проектируемый проезд №3494 –
Проектируемый проезд №1879 –	Проектируемый проезд №3523 –
Проектируемый проезд №1913 –	Проектируемый проезд №3531 –
2- Проектируемый проезд №1915 –	Проектируемый проезд №3554 –
Проектируемый проезд №1938 –	Проектируемый проезд №3599 –
Проектируемый проезд №1939 –	Проектируемый проезд №3610,
Проектируемый проезд №1944 –	Проектируемый проезд №3656 –
Проектируемый проезд №1951 –	Проектируемый проезд №3666 –
Проектируемый проезд №1972 –	Проектируемый проезд №3670 –
Проектируемый проезд №1980,	Проектируемый проезд №3677 –
Проектируемый проезд №2007 –	Проектируемый проезд №3683,
Проектируемый проезд №2055 –	Проектируемый проезд №3702 –
Проектируемый проезд №2056 –	Проектируемый проезд №3712,
Проектируемый проезд №2061 –	4386. Проектируемый проезд №3724 –
Проектируемый проезд №2122 –	Проектируемый проезд №3732 –
Проектируемый проезд №2157 –	Проектируемый проезд №3739 –
Проектируемый проезд №2225 –	Проектируемый проезд №3740 –
Проектируемый проезд №2236,	Проектируемый проезд №3741 –
Проектируемый проезд №2277 –	Проектируемый проезд №3741-а –
1- Проектируемый проезд №2293 –	Проектируемый проезд №3743 –
Проектируемый проезд №3019 –	Проектируемый проезд №3756 –
Проектируемый проезд №3407 –	Проектируемый проезд №3758 –
Проектируемый проезд №3424 –	Проектируемый проезд №3842 –

Проектируемый проезд №3843 –	Проектируемый проезд №4091 –
Проектируемый проезд №3844 –	Проектируемый проезд №4093 –
Проектируемый проезд №3856 –	Проектируемый проезд №4103 –
Проектируемый проезд №3871 –	Проектируемый проезд №4167 –
Проектируемый проезд №3876 –	Проектируемый проезд №4188 –
Проектируемый проезд №3888,	Проектируемый проезд №4195 –
Проектируемый проезд №3924 –	Проектируемый проезд №4224 –
Проектируемый проезд №3928 –	Проектируемый проезд №4251,
Проектируемый проезд №3949 –	Проектируемый проезд №4270 –
Проектируемый проезд №3979 –	Проектируемый проезд №4324 –
Проектируемый проезд №3981 –	Проектируемый проезд №4330 –
Проектируемый проезд №4002 –	Проектируемый проезд №4334 –
Проектируемый проезд №4003 –	Проектируемый проезд №4352 –
Проектируемый проезд №4011 –	Проектируемый проезд №4362 –
1- Проектируемый проезд №4012 –	Проектируемый проезд №4375 –
2- Проектируемый проезд №4014 –	Проектируемый проезд №4386,
1- Проектируемый проезд №4025,	3712.
Проектируемый проезд №4029 –	Проектируемый проезд №4394 –
Проектируемый проезд №4031 –	Проектируемый проезд №4518 –
Проектируемый проезд №4057 –	Проектируемый проезд №4526 –
Проектируемый проезд №4062,	Проектируемый проезд №4529 –
Проектируемый проезд №4076 –	Проектируемый проезд №4560 –
Проектируемый проезд №4084 –	Проектируемый проезд №4569 –
	Проектируемый проезд №4571 –
	Проектируемый проезд №4596 –

Проектируемый проезд №4597 –	Проектируемый проезд №4912 –
Проектируемый проезд №4599 –	Проектируемый проезд №4921 (
Проектируемый проезд №4627 –),
Проектируемый проезд №4646 –	Проектируемый проезд №4922 (
Проектируемый проезд №4647 –),
Проектируемый проезд №4668 –	Проектируемый проезд №4923 (
Проектируемый проезд №4674,) –
(1976);	Проектируемый проезд №4934 –
Проектируемый проезд №4676 –	Проектируемый проезд №4944 –
Проектируемый проезд №4681 –	Проектируемый проезд №4957 –
Проектируемый проезд №4692 –	Проектируемый проезд №4957а –
Проектируемый проезд №4706 –	Проектируемый проезд №4980 –
Проектируемый проезд №4707 –	Проектируемый проезд №4982 –
Проектируемый проезд №4715 –	Проектируемый проезд №4983 –
Проектируемый проезд №4760 –	Проектируемый проезд №4995 –
Проектируемый проезд №4767 –	Проектируемый проезд №4996 –
2-	Проектируемый проезд №4997 –
Проектируемый проезд №4801 (Проектируемый проезд №4998 –
),	Проектируемый проезд №5000 –
4-	Проектируемый проезд №5001 –
Проектируемый проезд №4807 (Проектируемый проезд №5002 –
),	Проектируемый проезд №5005 –
Проектируемый проезд №4844 –	Проектируемый проезд №5006 –
Проектируемый проезд №4850 –	Проектируемый проезд №5007 –
Проектируемый проезд №4865 –	Проектируемый проезд №5008 –
Проектируемый проезд №4894 –	Проектируемый проезд №5012 –
Проектируемый проезд №4899 –	Проектируемый проезд №5017 –
Проектируемый проезд №4900 –	

Проектируемый проезд №5029 –	Проектируемый проезд №5396, 5302 2008.
Проектируемый проезд №5030 –	Проектируемый проезд №5467, 1-
Проектируемый проезд №5035 –	Проектируемый проезд №5485 –
Проектируемый проезд №5052 –	Проектируемый проезд №5489 –
Проектируемый проезд №5053 –	Проектируемый проезд №5490 –
Проектируемый проезд №5095 () –	Проектируемый проезд №5506 –
Проектируемый проезд №5112,	Проектируемый проезд №5508 –
Проектируемый проезд №5113,	Проектируемый проезд №5509,
Проектируемый проезд №5114 –	Проектируемый проезд №5533 –
Проектируемый проезд №5184 –	Проектируемый проезд №5556 –
Проектируемый проезд №5207,	Проектируемый проезд №6077 –
Проектируемый проезд №5231, ()	Проектируемый проезд №6078 –
Проектируемый проезд №5253 () ,	Проектируемый проезд №6079 –
Проектируемый проезд №5265,	Проектируемый проезд №6080 –
Проектируемый проезд №5267,	Проектируемый проезд №6119 –
Проектируемый проезд №5280,	Проектируемый проезд №6132 –
Проектируемый проезд №5302,	Проектируемый проезд №6349 –
Проектируемый проезд №5311 –	Проектируемый проезд №6350 –
Проектируемый проезд №5349 –	Проектируемый проезд №6351 –
Проектируемый проезд №5371 –	Проектируемый проезд №6352 –
Проектируемый проезд №5372 –	Проектируемый проезд №6421 –
Проектируемый проезд №5381 –	Проектируемый проезд №9464 –
Проектируемый проезд №5382 –	Прозоровский переулок, «

»; 1719 198, 1720 979, 1722 1073; () – Пролетарская улица () –

1724 230). () – Пролетарская улица () –

() XVIII Пролетарская улица () –

Производственная улица, Пролетарская Большая улица –

() Пролетарская Малая улица –

1984. Пролетарский проезд () –

Прокатная улица, 1968: Пролетарский проспект, 3743 1673. 1964 –

« ». 1880- ; 1965 –

Прокудинский переулок, () 1984

Пролетарская площадь () – Пролетарского Входа аллея,

Пролетарская улица (), 1968. Проломная Застава площадь, «

Пролетарская улица () – 7- ; », 1- XVIII

Пролетарская улица (), 1987. () (),

Пролетарская улица () – 14- ; Пролетарская улица () – ()

Пролетарская улица () – Пролетарская улица () –

Пролетарская улица (), () Проломная улица, XIX

() 1970- Пролетарская улица () –

Пролетарская улица (, 1939), 1980 «

; 3-

Проломной Заставы площадь – .	Просвирнин переулок – .
Проломные ворота, (.)	2- Просвирнин переулок (.) –
Проломные новые ворота, (.)	Просвирнин 1-й переулок (.) –
Проломный переулок, 1-	. XVIII . (. , 1834 .)
1951 – . (.) ;	Просвирнин 2-й переулок (.) –
Проломный переулок (.) –	Простая улица – . 3- ;
Проломный проезд – . «	Просторная улица, . (. , . ;
Проломный 1-й, 2-й проезд – .	1922 – . , (. , 1925: .
Промысловый тупик, ;	(. 1970- .)
1980.	1954 – . , (.) –
Промышленная улица, 1668. 1966	Протасьевский переулок – .
Промышленный проезд, 1958	Протечный переулок – .
Пронская улица (1973), (1972);	2- Протопоповский переулок, .
1965. 1973.	– . : . 1706 (. , .) . 1810-
Пронская улица (1995), 1995	. . . 1924 1994 – .
Просвещения улица, 1960,	« . »
Просвирин (Просвирнин) переулок, . XVIII . – (.) ;	« . » .
(.) ; (1745 .) –	Проточная улица (.) – .
1- ;	1- ;
–	Проточный переулок, –
–	1737-45 . – «

	-	Пруд Ключики улица,	-
».	,	1948	-
(«	»).	1848	-
	.	()	-
Профсоюзная улица,	-	1930-	-
	1955 4-	Прудищи Ближние, поселок,	-
(), 1958	1680, 1713	-
(:	Прудная улица,	(1972);
40-	-	1974.	-
1970-	-	Прудная улица (-
().),	-
1977	,		-
1958,	-		1987
Проходная улица,	-	Прудная 1-я улица,	-
1-	1965	1984 – 1-	-
,	-	Прудная 2-я улица,	-
	-	1984 – 2-	-
Проходной переулок –	-	Прудная 3-я улица,	2-
;	(1984 –	-
Проходчиков улица,	-	Прудная 4-я улица,	3-
().	1984 – 1-	-
1969.	-	Прудная 5-я улица,	4-
Проходчиков 1-й проезд –	-	1984 – 2-	-
	-	Прудная 6-я улица,	5-
Проходчиков 2-й проезд,	-		-
(.8 10)	1984.	-
1980.	;	Прудная 7-я улица,	6-
Проходчиков 3-й проезд –	-	1984 –	-
	-	Прудный переулок (-
Прохоровская улица –	-),	-
Прохоровский переулок,	-		-
	2-	Прудный переулок,	1- 2-
XIX	,	1987.	-
	.	Прудовая аллея,	-
XVIII	.		-
1912	-	Прудовая улица (набережная) –	-
;	1913		-
	-		-
	1920-		-
Прохоровский Новый переулок –	-		-

Прудовая улица (), - 1966.	Прямой переулок, XIX - XVII . «
Прудовая улица ()- -	, ; -
Прудовая улица (), - 1962.	» (« » 1720 716).
Прудовая Верхняя улица ()- -	1820- , -
Прудовая Нижняя улица ()- -	, « „ “
Прудовая Задняя аллея - -	, , -
Прудовой проезд (переулок), - 1955	(; » 1843 .). 1922 - «
Прядильная 1-я улица, 3- (1- 2- - 1949, 3- - 1960)	Прямой переулок - . - 6- . (). Прянишникова улица, 1948. - (
(1851; 1818 .).	: ,
Прядильная 2-я улица, 3- (-) .	-
Прядильная 3-я улица, 3-) .	-
Прямикова площадь - .	(1865-1948) - , 50
Прямикова улица, - () :: -	Псарской переулок, . . 1722 , 577. , .10
; 1868 . XIX . -	12) . (
:: , 1852 .	Псковская улица (1982), - 1982 (
. XIX :: -).
, - 1965 -	Псковская улица (1982), - 1982 . .
(.). -	Псковский переулок, - () . ; -
(1888-1918) -	1626 « ; -
1905 1917, -	(, -
- . - .) ; -

(. . 1752 404).
1737 . . . « . . ».

XVI . . . 1968
« . . ».

Пугачёва улица (. .) –
3- . . .

Пугачёвская улица –
1- . . .

Пугачёвская 1-я улица,
XIX . . .
(. .):

. . . 1922 –
1925
1954

2- . . . 1-
(1742–1775) –
1773–1775.

Пугачёвская 2-я улица,
(. .) . . .
1922 – . . .
1925 – . . .
1954 . . .
(. .) . . .

Пугачёвский мост (1936),
. . . .

Пуговишников (Пуговошников) переулок,
. . . XIX . . .
(. . .
1725).

Пудовкина улица,
1961. . .
(1893–1953) – . . .

Пулковская улица,
619. . . 1964 . . .
(. . .) . . .

Пупышевская набережная – . . .



1840- . . .

Пупышевский переулок,
. . . (. . .) . . .
(. . .) . . .
(. . . 40/42 . . .) . . .

1625 « . . . », 1657 « . . . » . . .
. . . XVIII . . .
« . . . »; . . . 1700, . . .
. . . 1930, . . . 1950- . . .

(. . . – . . .) . . .
.
1495.

Пустая улица – . . .

Пустой переулок – . . .
2- . . .

Пустырный переулок,
. . . (. . .) . . .
(. . .) . . . 1922 – . . .

. . . (. . .) . . .
1925 . . .
1974.

Путевой проезд,
1964 . . .

(. . . , . . .) . . .
(. . .) . . .

4375.

1986
(1965 –

(1800–1835) –

Путейская улица,

1960.



1881

Путейский тупик,

1956

)

2

, 1894

()
– I- (1912)

3-

, 1912 – 2-

(1672

1736 . 1930;
– .21)

1939 1–3-

1–3-

, 1956

I-

Путейский 1-й тупик –

Путейский 2-й тупик,

2- ; 1939 – 2-

Путейский 3-й тупик,

Путилковское шоссе,

1985

Путинковский Большой переулок,

(
– 1646),

»

« »,

(, , – « , »

). XVIII

(1621;

1652 – , .4)

« (

)», « », «

»;

(, ,

1641 . ; 1625; -
 « »). : « 18 1715 1922 (. XV . -
 , ... ; 1804, -
 140). » (1715) .
) - (-
 - . 1781 162).
 1776 , -
 : XVII -
 (1642-1643 . -
), 1671 . -
 , XVII-XVIII . -
 1931 -
 (1870-1928) - « -
 » . -
 1994. -
Путинковский Малый переулоч,
 2- . XIX . -
Пустьяевский проезд – 5-
Пустьяевский Сокольничий просек –
 5-
Пушечная улица,
 . XIX . -
 , XVII . -
 (.5; - (., 1906. .81), 1583 .
 1547, 1657; . XVIII). . XIX . (-
 () : . « (-
 () : . ; . .38.
 () .79).

Пушечный переулоч –



, 1882

Пушкарёв переулоч,

. XVIII . -
 , 4- -
 , -
 . XVI . 1907 -
 1581 , XVI . :
 « -
 » -
 (., 1906. .81), 1583 .
 « -
 » (-
 . .38.
 .79).

(. .20; 1620, 1681, 1930-). 1950–1994 – (1901–1945) –

1- 1922
1937, 100-

Пушкарская улица –
Пушкарский 1–6-й переулок,
XVIII

(); 1-
, 6-

Пушкина улица (
3-

Пушкина улица (
)

Пушкина улица (
6-

Пушкина улица (
)

Пушкина улица (
8-

Пушкина улица (
,

1968.

Пушкина улица (
5-

Пушкина улица (
,
() .19 21

1968.

Пушкина улица (
,

Пушкинская набережная,

1832
)

1796–1802

(1721–1793).

1919

1918;



, 1930-

Пушкинская площадь,

(1654,
1937); 1912

1918

1905

1931

(1799–1837).

1880

(1950

Пушкинская улица –

Пушкинская улица (
,

.24

.20

1964.

Пушкинская улица ()–16 18),	1929 – 187 .
1- ;(.)	
Пушкинская улица ()–3- ;), . 1910-	
Пушкинская улица ()–, 1925 ,1-	
2- ;)	
Пушкинский переулок ()–1968.	
Пушкинский переулок (),: 1870 -	
.;) 1974.	
Пушкинский сквер –) -	
Пушкинский студгородок,(1972).	Пыхов 1-й тупик (1924)– -
Пушкинское –) -	Пыхов 1-й тупик (1925), -
Пыжёвский переулок,(.6 8) -	(.) 1929 – 170 .
1737-45) 1925 – -	1968.
1625(.) -	Пыхов 2-й тупик,(-
1692 1672;, .27),) 1- -	(.) -
.(.):) -	1968.
.XVIII –) -	Пыхов Большой переулок – -
. XIX . –:) -	Пыхов Малый переулок –
1737 (.) -	. (.).
.) -	Пыхов-Никольский тупик – -
, 1820- –(.) -	Пыхов-Церковный проезд, -
1813) - I-, 1924 –
.) - 1928
. XX . (.) -(. 1924: -
1912):) -	1-) -
Пырьева улица,(.) -	1930) -
1940 . –) -	1948. -
(. « »), I-) -(.23
1988.(1901–) -	1625, -
1968) –) -	1702,, 1936,
Пыхов переулок ()–) -) -
Пыхов проезд ()–) -	« »).
.) -	Пыхов-Церковный тупик – -
Пыхов проезд (переулок) (),) -	
1-(.) -	

Пятницкий переулок () –	Пятницкое шоссе,	
	1985	(
Пятницкий переулок,)	1995
XVIII „		
(”	
),		
Пятницкий (Малый) тупик –	Пять улиц,	
	:	
Пятницкое кладбище,		
–		
1771. 1772	1468 (. .8. .154).	
	Пятьдесят лет Октября улица,	
1835	1967, 1984	

Рабочий 7-й переулоч, 5- 1929 –), – 4-) (. 1965:
Рабочий 8-й переулоч, 5- 1929 –
Рабочий 9-й переулоч, 5- 1929 –	Радиальная 2-я улица, – 14- , 1965 – « 5- » (., 2007) «
Рабочий 10-й переулоч, 4- 1929 – (1885–
10- 1974.	1965)»,
Рабочий 11-й переулоч, 4- 1929 –
11-	Радиальная 3-я улица, 1930 13- (.
Рабочий 12-й переулоч –), (. , (.
Рабочий 13-й переулоч, 1929 – 13-), (. ,
1974.)
Рабочий 14-й переулоч, 1929 – 14-). 1965. 1967 ,
. 1970- 3-
Рабочий 15-й переулоч, 1929 – 15- (.) ,
1974. ;
Рабочий 16-й переулоч, 1974. ,
Рабфаковский переулоч, – ,	Радиальная 4-я улица, – 12- ,
. (. „ 100; XVI „ 1766).	Радиальная 5-я улица, – 11- ,
. ;	1951 – „ 1965 –
. „ (.)
1924 (.	Радиальная 6-я улица, – 9- ,
, 98) (.	1965 – (.)
) ,	Радиальная 7-я улица, – 7- ,
.	1965 –
Рагузинский переулоч –	Радиальная 8-я улица, – 5- ,
. ;	1965 –
Радарная улица (.),	Радиальная 9-я улица, – 4- ,
. 1968 –	1965 –
Радиальная 1-я улица, 1- (.	Радиальная 10-я улица, – 3- ,
. 15	1965 –
.

Радиальная 11-я улица,). . XIX .
 - 2- ,
 1965 –
Радиаторская 1-я улица, 1- (. -
 4-) . XIX . -
 1929), 1912 . -
 (1927 –), -
Радиаторская 2-я улица, 2- 1919. -
 4- (1749–1802)– « -
Радиаторская 3-я улица, 1- 1797. » -
 4- 1380 .– « -
Радио улица (.), - » (., -
 1989) : « -
Радио улица,, [-
 . XVIII .– - « -
), - » , « -
 (. »; -
 XIX .–) « »], -
 . 1; (. 2 » (. . 26. . 132; . . 11. -
 . 1929 1788–1793). 54). -
 1556 -
 1922. : « -
Радиостанции улица, . 4. . 127). 1490 » (. -
 ;) : « -
 1980. , -
Радиоцентр улица (.), . 1987 ; -
Радищева проезд (.), 22» (. . 12. . 222; . 6. . 240). -
 1963. (.
Радищева улица (., 1961), - 1-) ,
 :
Радищева улица (.), « -
 (. 9 11) ;
 1968. . XV : « -
Радищевская Верхняя улица, - » (. . 25. . 331). -
 1497: « -
 - (.). , -
 . XIX .– ; -
 (.) ; -
 1632 – « » (. . 6. . 42; « -
 1712; . 20, » – . . 8.

. 234). 1521 . -

: «... -

, » (. . 1. . 187). -

1547 . : -

« 20 , , -

, 10 ...» (. . 34. -

. 181); « XVI . ; -

, » (- ; -

. 1962. 3 – . 1-). (.

).

Радищевская Нижняя улица, .

, - . (-

,) . XIX . 1919 – -

« » – « -

, », - 1862 ” .: -

(, , 1818. -

), **Радужная улица,** .

. 1964 – -

- : « -

; » « -

».

Раево, село. -

. XVI . – -

; 1740 – -

, ; 1682, 1794 -

. XVIII . XX . – -

() – 1556 . 1960. -

300 -

; **Раево (Мыза Раево, Райево), дерев-**

(1627). ; 1723 -

; 1767 – , . XIX . -

; 1540 .

: «... , -

, ; -

, , -

1923–1924, -

1928–1932. -

Раевского улица, .

» (. . 4. . 1961. -

. 303). XV .; XVIII . (1771–1829) –

1812 .

1956		Расторгуевская 1-я улица (),
Расковой переулок,		4- (1972);
1930- –	(4011. 1966.
), 1938 –	(1973. 9 (1965
).).	1909, ,
(1912–1943)–		1900
, 1938		
		Расторгуевская 2-я улица (),
		9- 1- 1966 –
		4767.
		1973.
Расковой площадь,		
		(450).
() : . 1922 –		Расторгуевская 3-я улица (),
		1- 2-
		2- (550
1943.). 1966 –
Расковой улица,		1972.
		Расторгуевская 4-я улица (),
		3-
1918 –		3- ;
1922		1966 – (
1933 – , 1938 –)
1943.		1973.
Расплетина улица,		Расторгуевская 5-я улица (),
	– 4-	4-
	1948.	.(
1967.		, 150
(1908–1967) –). 1966 –
		1973.
Рассадная улица (),		Расторгуевская 6-я улица (),
		6- ()
1960-		; 5-
		150 . 1966 –
Рассветная аллея,		1975.
	1960	Расторгуевская 7-я улица (),
		6- 7-
1967.		.(
Рассказовская улица () –		.9 .14
6-). 1966 –
		1975.
Рассказовская улица (),		Расторгуевская 8-я улица (),
1969		
() .		1966

1975. (-
 Расторгуевская 9-я улица (),
 8- (1972); 1966 –
 1975. (-
Расторгуевский переулок, -
 XIX -
Ратная улица, -
 1991. -
Раушская набережная, -
 XIX -
 1830- -
 2-). 1877 (-
 : « -
 ” “ -
 ” “ -
 XVI–XVIII -
 1836 . 2- . 1868 -
) . (-
Раушский переулок – . 1-
Раушский 1-й переулок, -
 () 1804 . -
 XIX . – , , -
 . (. 1954) . -
 2- . 1868 -
) . (-
Раушский 2-й переулок, -
 – (-) . : -
 XVI ., 1652; (-
 1759). -
 « » (., 1994) -
 « , -
 »; -
 (« -
 »). -
 « » . (-
 » , -
 1737-45 . (-) –
 , -
 , (., -
 ,) , -
 , -

	-	Ремесленная улица,	-
	1960.	1930 –	
»	«	Ремизова улица,	-
	296.	1966.	-
		(1901–1939) –	-
	(Ремизовский переулок –	-
	1-	Ремонтная улица –	-
	II	Ремонтный проезд () –	-
	1954		
Рахмановский переулок,		Ренёв переулок –	-
		2-	-
	-	Репина площадь –	-
	XIX	Репнинский переулок () –	-
	1/24	Репнинский переулок,	-
Ращупкина улица,			-
	1930 –		-
	1960.		-
	(1920–1941) –	XIX	-
		1970-	-
Революции площадь,		Реутовская улица (1970),	-
		();	-
	1918	1965 –	-
	1917	1970.	-
Революционная улица (),		Реутовская улица (1970),	-
		1970	-
		Реутовская 2-я улица,	-
	1973.	1969 – ().	-
Резервный проезд,		1970.	-
XX		Реутовская 3-я улица,	-
		; 1969 – (-
Рейсовая 1-я улица (),). 1970-	-
	1969.	Реутовский переулок,	-
Рейсовая 2-я улица (),		(). 1965 –	-
	1969 –	1970.	-
Рейсовая 3-я улица (),		Реформатский переулок –	-
	1969 –	Речников улица,	-
		1974:	-

Речной, поселок (), -
1930- , -
« », 1969.

Речной проезд, -
2005.

Решетовский переулок – .

Решиков переулок – .

Ржавки, село. 1584 «

», 1646 –
1756

(1827; ., .1).
(-
).

Ржаная улица, 1881

(1903; 1- ., .2,
.7). 1922. -
1955.

Ржевская, - 1954

1964.

Ржевская улица – .

Ржевский вокзал – .

Ржевский Большой переулок, .



1881

XVIII . . 1625, 1657
(1952,

1954 ; (1952,

– , .15). -

: -

1539 , -

; – -

(1793

,

).

. (

): 1639,

1681; (1934;

).

-

(. .), -

-

,

-

,

-

Ржевский Малый переулок, -

. XX .



, 1881

Рогожская 1-я улица –), 1919–1967 –
Рогожская 2-я улица –	1967
Рогожская 3-я улица –	(. XIX
Рогожская 4-я улица –	2-),
Рогожская 5-я улица –	„”
Рогожская Застава площадь,	Рогожский Поселок улица,
. 1910 –
„” 1924 –
.	:
.	(.
) XVIII „”
. XVIII),
.
.	1927.
(. 1336; 1781	Рогожского кладбища поселок –
. ; 1930 –
), XVI	Рогожского кладбища проезд –
1579 (. XIX),
.
.	Рогожское кладбище,
. 1919
(. 1771.
. 1923 II
1955 1856
1994
–
Рогожская Новая улица – (.
.
Рогожская Сенная площадь –). 1905
.
Рогожский Большой переулок, 1917
.
. XIX (1818	1920–1930-
.).
. XIX I- 1868
. 1920
. XIX	(. ,).
Рогожский Вал улица,	1933
.
1922 –	(1790–1792).
:
Рогожский Малый переулок,	Родионовская улица,
.	–
.	„”
– 4- (. « »
.	1986.

(1918–1942) – ,
, 1942
-
()
-
Родионовский проезд – -
-
Родионовский тупик, 1- -
(1920- – -
);
-
« -
», -
(1925) . 1956. 1859 . – .
Родниковая улица, -
1966 -
1988 -
, -
Рождественка улица, -
1547 . -
(. . . 13. . 153), -
. 1386 (-
). -
. XIX . -
1948–1989 – . -
(1896–1948) – -
, -
Рождествено, село. -
1646 , -
; -
1898 -
– 1- -
.39; -
(1930-). -
1984 : 1625 -
Рождественская (Большая) улица -
() – . -
Рождественская улица (- -
) – . 2- . (XVIII . ;
), -
Рождественский бульвар, -
; -
1820- , -
, -

Рождественский переулок – . -
Рожки, поселок. -
1584-86 -
.
« ,
»,
1774
, ;
1859 . – .

Розанова улица, .
1957. -
(1874–1944) – -
1905 1917. -
Розы Люксембург улица, -
1985. -
(1871–1919) – -
, -
;

Рокоссовского Маршала бульвар – -
- . -
Рокотова улица, .
1978. -
(1735–1808) – -
, -
Ромазинский переулок, -
2- -
. 1920- -
; -
« » .74. -
Романниковский проезд – . -
1- . -
Романов переулок, . XVII .
. -
: 1625 -
(XVIII . ;
), -
() ,
1820- ,

XIX – . XX). 1920
(1813–1855) – . XIX .
1994 « . XVIII .
Романова Петра улица – 1721 .
Романовские бульвары,
) „ (;) ,
4 , 1913 – .
Романовский переулок – 1961.
(1860–1928) – .
Ромашковая улица () – (.
Ромена Роллана площадь, **Россошанская улица,**
1966. (1866– 1969
1944) – **Россошанский проезд,** 3-
Рославка 1-я улица, 1971.
1986 – (**Ростовская набережная,**
1- 2-) (. XX .
) (XV). XVII .
1681; 1- .
Рославка 2-я улица,
1- (.
1986 (.
Рословка улица (1986) – **Ростовский 1-й переулок,**
1- .
Рословка улица (1996), 1737-45 .
1- .
1996. .
Россолимо улица, .: (1738 –
), 1818 –
() .: .
). 1- . XIX . –
(.
1826). 1736 .
, 1793 - (.
), 1820-
– I- (.
3-) .
, « . XVIII .
(1772–1857) – .

1- 1928, 1960- Ростокинская Правая улица, ()	- . .) 1928. 1970- Ростокинский Городок (Моссовета Городок), 1930-
1928, 1960- Ростокинский акведук, 1780–1790- ()	- . . . 1970- Ростокинского городка 2-я линия, . 1970- Ростокинского городка 3-я линия, 6- 9-
356 1853–1858. Ростокинский проезд, 6- () 5- 6- 1922	- . . . 1972. Ростокинского городка 4-я линия – Ростокинского городка 5-я линия – Ростокинского городка 6-я линия – Ростокинского городка 1-й проезд, (180)
Ростокинский 1-й мост, () 1980 1926. Ростокинский 2-й мост, () () 1957 1983 () XVII ())	- . . 1930- 1970- Ростокинского городка 2-й проезд, 1- 1970- Ростокинского городка 3-й проезд, 1970- Ростокинского городка 4-й проезд, 1972. Ростокинского городка 5-й проезд – Ростокинского городка 6-й проезд, 1972,
Ростокинский 1-й переулок, 1928. 1950- Ростокинский 2-й переулок, (.163) 5- 1928. 1970- Ростокинский 3-й переулок, 1928. 1970- Ростокинский 4-й переулок, (.165) 5- 1928. 1970-	- . . . 1972. Ростокинского городка 7-й проезд, (.7 9). 1972. Ростокинского городка 8-й проезд, (.4 6) 1972. Ростокинского городка 9-й проезд, (.202) 1972.

« 1939 . . . » . . . (Руднёвка улица,	298.
	2004 . . . ,	-
« 2 . . . ») . . . 1961 . . . -	Рудневой улица,	-
-	. . .	-
. . . 1950- - . . . 1960-	. . .	1964. -
.	(1921–1944)–
.	-
(1960), . . . (1966), . . . -	. . .	-
(1987).	Ружейный переулок,	-
Рубцов мост – . . .	XVIII . . .	-
Рубцов переулок,	1660- . . . (-
. . . XIX . . .) (1745 616: «	-
. . . 1912	, . . . »).	-
.	-
Рубцово, Рубцово–Покровское, село.	. . .	-
1573-74	-
. . . 1- . . . XVII 1678	-
.	-
. . . 1626	. . . «	-
.	-
. , . . .	-
. . . (. . .	-
. . . , .83),	. . .	-
.	-
XVIII , a	-
Рубцовская набережная,	. . .	-
. . . ;	. . .	-
. . . 1922 –	. . .	-
.	-
.	-
Рубцовский мост –	-
.	-
Рубцовский тупик – » (. . . 8 . 98).	-
Рубцовско–Дворцовая улица,	Рузская улица,	-
.	-
. . . XIX – . . . (-
. . . (). . . 1966 . . .	-
. . .) . . . –	Руновская набережная – . . .	-
. . . , 1922 –	. . .	-
. . .	Руновский переулок,	-
.	-
.	-
Рудаков переулок – . . . 1-	. . . «	-
. » –	-
.	-

- Руставели путепровод, . -
 1966 (. . . .).
 : 1551 « - Руставели улица, .
 » - (1949):
 1551 -
 « 1958. -
 , » (XII ., « -
 : 1551-1561 ., 2006. -
 . 62), 1742 Рыбалко Маршала улица - . -
 , « », 1752 - . -
 , « .» . -
) (-
 . XVIII . -
Руновский (Рунов) тупик - . XIX .
 . (-
Русаковская набережная, : ., -
 . 1936 .) -
 (3- . 4-
 ; - 1- ” ., 1925 - 1-
 .) . (-
 1960- « » , 1915 , .
 .) (2- . -
 () -
 (1877-1921) - .
Русаковская улица, . 4 6,
 - XIX () . -
 . XIX .
 1921 (. .). -
 ; -
 . (1862), 1868 -
Русанова проезд, . XIX .
 - 4224. 1964. -
 (1875-1913) - 1951. .
 ; 1970-
Рыбинский переулок, 3- -
 . XIX . -
 . : -
 1934 .

1910-2- () 1951
 2- , 1986
 (1-)
Рыбинский 1-й переулок, 3-
 1910-
 I- , 1951
 1-
Рыбинский 2-й переулок –
Рыбников переулок,
 1737
 ()
 1737-45
 ()
 1719
 «
 2- (1748)
 «
 1638 «
 »;
 (1720 64)
 (1725 779).
Рыбников(ский) Большой переулок –
Рыбников(ский) Малый переулок –
 1-
Рыбниковский Тупой переулок –

Рыбный переулок,
 1576 (... 2.
 .609). 1626 –
 ,, 1638 – «
 »;
 («
 »; 1635 – «
 »;
 1516, 1790
). 2-
 . XVIII
 :
 (1720,
 1745; 1745 159).
 (1748
 209).
) .XIX
Рыбокомбината дома (поселок),
 1- 1940-
Рыбушкин переулок,
 ;
 (1758
 764).
 «
 (1718 310, 1720 354, 1746
 533, 1746 325).
Рыжов переулок,
 ;
 ;
 1922
 . 1930-
Рыков переулок –
Рыкова 1-4-я улица (1-4-) – 1-4-
 . (2- 3-)
Рыкунов переулок –
Рылеева улица () –
 3- ;
Рылеева улица –
Рычагова Генерала улица –

Рюмин переулок (XVIII в.) –	Рязанская улица –
Рюмин переулок (1912), XIX в. – 1800 г.	Рязанская улица –
XIX в. – (1912 г.) XVIII в.	Рязанский вокзал –
Рябининский проезд, (1917 г.)	Рязанский переулок, 1-й XVIII в. – XIX в. – 1780 г.
1930-е гг.	1955 г.
Рябиновая улица, 1963 г.	Рязанский проезд, XIX в. – (1964 г.)
Рябовский переулок –	Рязанский проспект, 1964 г. 2-й
Ряжская улица (1973), 1965 г.	(1973 г.)
1973 г.	Рязанский тупик, 1955 г.
Ряжская улица (1973),	Рязанское шоссе –
Рязано-Уральский вокзал –	Рязанцево, деревня, XVIII в. – (1960 г.)
Рязанская площадь –	
Рязанская улица () –	
Рязанская улица –	

С

Сабуров переулоч –

Сабурово, село. 1628
1635 –

1830- 1595;
XVII XIX). 1960
. 1980-

Сабурово, деревня. XVI

(.26
) . 1960

Сабуровская улица,
1964

Саввинская улица –

Саввинская набережная,

XX

XVII



, 1882

Саввинский переулоч –

Саввинский Большой переулоч,
1-

XVIII .
1912,

(.14,
1592, 1931)

1525; 1690-
1454 « »

– 1699

«

».

Саввинский Малый переулоч,

XVIII . –

(1717
) . XVIII . –
. XIX . –
1761

1912.

Савёлкинский проезд (),

1997 (1690 –

).

Савёловская,

1964.

Савёловская улица (),
(.1 3)

-)	- Садовая Малая улица () –
Садовая плотина –	Садовая Слобода, деревня –
Садовая улица () – 2-	Садовая Слобода улица,
Садовая улица (), 1964.	() 1966
Садовая улица () – 3-	XVIII
Садовая улица (), 1987.	Садовая-Земляной Вал (Садовая- Землянская, Садовая Землянка) улица –
Садовая улица () –	Садовая-Каретная улица,
Садовая улица (), 1964.	1977
Садовая улица () – 3-	;
Садовая улица () – 8- ;	() ;
Садовая улица (), 1960-), ()
Садовая улица () –	() ;
Садовая улица () –), XVIII –
Садовая улица (), 1968.	XIX
Садовая улица () – 2-	Садовая-Кудринская улица,
Садовая улица () –	”
Садовая улица () – 4- ;	Садовая-Самотёчная улица,
Садовая улица () – 2-	Садовая-Спасская улица,
Садовая улица () –	(1798; 1920 –
Садовая улица () –)
Садовая улица () –	Садовая-Сухаревская улица,
Садовая улица (), 1968.	Садовая-Триумфальная улица, 1980
Садовая Большая улица, 1816	Садовая-Черногрязская улица,
	Садовники, деревня. XVIII

1930- (2- «... : -
 1818 . - [. .]
). 1960 . ,
Садовники переулк – . - ... -
Садовники улица, , , , ;
 327. 1964 – 261- , , ... ;
 - - ? , -
Садовники (Садовнички) Малые пе- ...
реулк –» (. . 1.
Садовническая набережная, . 481). ,
 . XIX .- . XIX .: -
 (. XIX . - (. , 1493 -
 .) . .). , . XVI . -
 . XIX . :
 . 1912 XVII . -
 1914 (. .). -
 ; 2- . 1920- 1638 . -
 ; . XVIII . -
Садовническая улица, . 1612 -
 1495, , « -
 , « » (. . :
 1883. . 306), 1631 . :
 » (. . 8. (-
 . 230). , , 2. . 623). « -
 1493 . » -
 1639 . ,
 « 1642– . 2-
 . XVII . ; . -
 » (. . 33. . 130). -
 . 1485 ()– , -
 III - « , ,)– (-
 - « , () : -
 , »; -
 1490- . (. .) -
 . 1939–1994 – . -
 , 1490 : , (1907–1939)– -

Садовнический переулок,	-	-	-
XIX	1911	«	-
1954.			-
Садовнический проезд,			
1881	24.04.1816,	».	-
1880,	1930-		-
(1936-		-
),	1937		-
(-
1922			-
1880-	Садово-Крестьянская улица,		
1950-	(1960.	
1990-	Садово-Парковое хозяйство (
),		
Садовое кольцо,	Садовских переулок –		
(« »)	Садовый переулок () –		
17 (Садовый переулок (),		
,	1968.		
,	Садовый проезд (),		
,	1967.		
,	Садовый проспект (),		
,	(.28 30),		
,	Садовый тупик,		
,.24 1816	2- XIX		
12	1936–1990 –	(
1819 1824 ().	
1831). 1870-			
1908	Садовый 1–2-й переулок (),		
« », – « »).	1965.		
1906	Садовый 1–5-й проезд (),		
1911	(1961);		
	1965.		

Садовый 1–2-й тупик (), -	Салтыковский (Салтыков) мост, -
1965.	(), -
Садовый Большой пруд, Академи- ческий пруд, -	; 1789 -
1770- -	(-
- , -	1958 -
-	1900. -
Садовый Госпитальный переулок –	Салтыковский переулок ()–
Сайкина улица, 7- -	Салтыковский переулок ()–
-	Салтыковский тупик, -
1928. -	; , 1910- -
(1905–1927) – , -	Сальвадора Альенде улица, -
-	1953
-	7- -
Сайкинский путепровод, -	1973. (1908–1973)–
1969 (-	(1970–1973), -
), -	Саляма Адила улица, -
Сакко и Ванцетти улица ()–	1963. (1924–1963)–
Саладовка улица – -	-
Салов (Саловский) переулок (тупик), -	Самаринская улица, -
. 77 -	-
(1925 -	1901 - 1-
), -	():
1950- -	-
Саловский 1–2-й переулок – -	1985 , 2-
1–2- -	1972
Саломеи Нерис улица, -	(1990-).
1974. -	Самаринская 1-я улица – -
(1904–1945)– -	-
Салтыковская набережная – -	Самаринская 2-я улица, -
Салтыковская улица, -	-
1987 -	1-
-	(.); 1972
Салтыковская улица, -	, 1990- -
(.) XVII -	Самаркандский бульвар, -
-	1968 -
-	Самарова Гора, село – -
XVIII -	Самарская улица, -
-	1979
1970- -	-

	-	Санаторный проезд (-
	-) – 10-	-
.13	-	Сандуновская площадка,	-
(. . 4). 1879	-		-
() .	-		-
Самотёчный 1-й переулоч,	-		-
2-	-	Сандуновский переулоч,	-
-	-		-
()	-	XIX	-
1665	-		-
()	-		-
. XX .	-		-
Самотёчный 2-й переулоч,	-		-
4-	-	1941	-
. XX .	-	I- 1994	-
	-		-
1895.	-	Санкт-Петербургское шоссе –	-
Самотёчный 3-й переулоч,	-	Санникова улица (1976),	-
. XIX .	-		-
(1900	-	1965. 1976.	-
).	-	Санникова улица (1983),	-
. XX . 1941	-	1983.	-
(- ;	-	(1780 – 1812) –	-
),	-	;	-
	-	;	-
	-		-
Самотёчный 4-й переулоч,	1-	Сапёрная улица –	-
3-	. XX .	Сапёрный проезд (проспект),	5-
	-	1972 –	-
Санаторная аллея,	1990		-
« ».	-	Сапожковская площадь –	-
Санаторная улица (-	Сапожниковский проезд –	-
) – 1-	;	Сапунова проезд –	-
	-	Сара, река,	-
Санаторная улица (-		-
),	-		-
. 1960-	-		-
Санаторный проезд (-		-
),	-		-
. 1960-	-		-
Санаторный проезд (-		-
),	-	Саранская улица,	-
;	-	1995	-
1965.	-		-

Саратовская площадь –	Саянская улица (1972),
Саратовская улица,	1968. 1972.
1958 –	Саянская улица (1972),
1964	1972
Саратовский вокзал –	Саянский проезд,
Саратовский переулок ((29 33),	()
1965.	1968. 1972.
Саратовский проезд () –	Сборная улица () –
Саратовский проезд () –	5-
Саратовский 1-й проезд,	Свалочное шоссе –
()	Свалочный проезд,
1964 – 1-	(
Саратовский 2-й проезд,	1950-
() 1964 – 2-	Свердлова площадь –
Саринский проезд,	Свердлова улица () –
XIX	Свердлова улица (),
(),	„ 80 1930 –
()	1939
1920-	1969.
1930-	(1885–1919) –
2- 1930-	Свердлова улица (),
Сарская улица –	()
Сафоновская улица,	(
1965	Свердлова улица (),
Сахалинская улица,	2-
1970	1968.
Сахарная улица,	Сверчков переулок,
1747 . (XVIII
1883. . 30).	(
Сахаров переулок –	– «
Сахарова Академика проспект –	». XVIII
Сахацких 1–3-й переулок –	1773
1–3-	(?–1799).

XVIII . 1820- .
 , 1814 -
 (.) . 1813-1819 .
 1830- . 1973.
Свиблово, село. -
 1406 (-
) -
 1417 -
 « (-
 »), -
 .XIV . -
 1708 (., 15; -
 XVI ., -
 . 1677). 1960 -
 ;
 XVIII-XIX . (-
 ; -
 1681 .,
 I 6 1707).
Свибловская Большая улица, 1-
 . 1980.
Свибловская Малая улица, . -
 1980.
Свибловский мост, . ,
 (-
).
Свиныйинский переулок - . -
Свиридова Алексея улица - . -
Свирская улица, . -
 . 100 -
 . 1973.
Свистунова улица (переулок), -
 ; . -
 , 1781 -

. XVIII .
 , 1814 -
 (.) . 1813-1819 .
 1830- .
 . 1973.
Свиблово, село.
 1406 (.) .
 1417 .
 « (.) »),
 .XIV .
 1708 (., 15; XVI ., . 1677).
 ; XVIII-XIX .
 ; - 1681 .,
 I 6 1707).
Свибловская Большая улица, 1- . 1980.
Свибловская Малая улица, . 1980.
Свибловский мост, . (.) .
Свиныйинский переулок - .
Свиридова Алексея улица - .
Свирская улица, . 100 . 1973.
Свистунова улица (переулок), ; . , 1781 -

Свет и воздух, поселок, 1920- .
Светлогорский проезд, . - 1964 . (1947 -) .
Светлый проезд, . - 2293. 1964 « ».
Свешников(ский) переулок, . (.) . XVIII . 1710- « - » 1- (; 1760) . 1746 371 . (.) . 1745 2- , 1781 -

265).	(1766	. (2-
1748 .	-).
	-	Связистов улица (),
	-	1968.
	(1714	Связной переулок (тупик),
	-	(
	-).
	-	1980.
Свободная 1-я улица,	-	Святоозерская улица,
3-	-	299.
-	(2004
); 1922 –	-	Себекинский переулок –
(-	1968.
1925	1968.	Севанская улица,
Свободная 2-я улица,	-	1930 –
(3-	-	-
); 1922 –	-	1965
1925.	1960-	1740 ()).
Свободная 3-я улица,	-	Севастопольская площадь,
4-	-	1990
-	; 1922 –	Севастопольский проспект,
(-	1965
).	1925.	Севводстрой, поселок
1968;	-	-
Свободной России площадь,	-	-
22	-	-
1991,	-	(1948,
Свободный переулок (, 1961),	1953;	1953;
Свободный проспект (1972) –	-	1950-
	-	Северная 1–9-я линии,
Свободный проспект (1972),	-	().
-	-	1952–1985 1–9-
4-	-	, 1985–1994 – I–9-
1972.	-	
Свободы улица () –	-	Северная улица () –
5-	-	;
Свободы улица () –	-	Северная улица () –
6-	-	Северная улица () –
Свободы улица () –	-	Северная улица (),
Свободы улица (),	-	1958, 1969.
1960,	-	Северная улица () –
1964	-	-

Северная улица () – . -	Северных железных дорог 6-я верста – .
Северная улица (), . - -	Северодвинская улица (1972),
1969.	(). -
Северная улица () –	1964. () 1972.
11-	Северодвинская улица (1983),
Северная улица () – . -	1983 . . -
2-	Северодонецкая 1-я улица,
Северная улица (-) –	1986 – . . -
4- ; -	(,). -
Северная улица () – . -	Северодонецкая 2-я улица,
Северная улица () – . -	1986 – . . -
Северной Водопроводной Станции 1–9-я линия – . 1–9-	Северьяновой Анны улица – . -
Северной Заставы площадь – . -	Северянин,
Северный, поселок, -	1932.
1939, -	(. . . .).
1952. (.	Северянинский проезд, . - -
Северный бульвар, .	Северянинский путепровод,
1974.
Северный вокзал – .	1953 (.
Северный переулок (.),	Седова улица, -
1964. - 3949.	(1877–
1914) – ,	1912 -
1880 , -	« . ».
1922. 1955.	Сеземова улица – .
Северный проезд () –	5-
3-	Селезнёвская улица, -
Северный проезд,	. XIX .:
1993 .	1801 . -
Северный 2-й проезд () –	Селезнёвский переулок – . -
10-	Селезнёвский тупик – . -
Северный Речной вокзал, ()	
1935–1937	

Селивановский проезд –	Семёновская набережная,
Селивёрстов переулок,	1920- (
1638	1950).
1703,	Семёновская площадь,
1738	()
Селивёрстов(ский) переулок (; 1950
) –	XVIII „
Селигерская улица,	1925
4995. 1966	Семёновская улица () –
Сельский тупик,	3-
« »,	Семёновская улица –
1922	Семёновская Большая улица (
1961 –) –
1960-	Семёновская Большая улица,
Сельскохозяйственная улица,	(1746 414 –
1885. 1928 –	« »), 2-
1955	XVIII – (
(, –)	– 1756 630; « » – 1758
Сельскохозяйственная улица (236).
3- ;	XVIII
Сельскохозяйственный 1-й, 2-й про-	Семёновская Застава площадь –
езд,	„
1955.	Семёновская Малая улица,
Сельскохозяйственный 3-й проезд –	. XIX ;
Сельскохозяйственный 4-й проезд –	. XIX –
Сельсоюзный переулок –	Семёновский переулок () –
1-	Семёновский переулок,
Селятино, село – (. XIX
)	(. – ;
Семашко улица –	2-
Семёнова Академика улица –	„

2-
 2-
 1956.
Семёновский проезд,
 1985
Семёновский Вал улица,
 1922 –
Семёновское, село.
 1657: 16 «
 » (
 7165–7183. ., 1908. .3),
 (-
).
 XVII .
 1736
 (1929,
 .7).
Семёновское, сельцо.
 1453; 1679
). 1924
 (.70
 ; 1938,
 . 1950-). 1958
Семёновское кладбище,
 1711 ;
 1855 (., .2;
 1930- ; 1990-).
 XX .
 1920- .

10-
). 1960-
 « ».
Семёновской Заставы площадь –
Семинарский тупик,
 XIX .
Семчинское, село,
 . 1339.



1881
 1638 . «
 ».
 . XVIII . «
 »
Сенатская площадь,
 XVIII . 1917 –
 ” 1922–1925 –
 . 1994
Сенатский переулок,
 2-

(XVIII , 1730-
 XIX . 1757).
 1830-
Сенёжская улица,
 1964 –
Сенная площадь ()–
Сенная площадь ()–
Сенная площадь ()–
Сенная площадь –
Сенная улица –
Сенной проезд –
Серафимовича улица,
 1819 ; 1826 .
 ; (). 1933
 « »
 1937–1938 240
). () (1863–1949) –
Серафимовича улица –
Сергея Макеева улица,
 . 1905 . 1965
 4-
 1967
 . (. 1905 –

; 1935
 1905).
 (1909–1944) –
Сергея Эйзенштейна улица,
 1958 – 4-
 1968.
 (1898–1948) –
Сергиево-Яковлевский переулок –
Сергиевская площадь –
Сергиевская улица (переулок)–
Сергиевский переулок ()–
Сергиевский переулок ()–
Сергиевский переулок () –
 2-
Сергиевский Большой переулок,
 1620 –



, 1881

» – . 13. . 153;
 1689;
 1935; – .5 –
). XVIII ..

Сергиевский Малый переулок,

Сергиевское, село –

Сергия Радонежского улица,

. XVIII . XVII .

(.) . 1923 – .:

1994 (

.; 1625.; 1818).

Серебрякова проезд,

1879 3019. 1967. (1913– 1942) –

Серебряная улица () –

Серебряники Старые (Серебряницкий Старый) переулок –

Серебряническая набережная,

1880–1881.

Серебрянический переулок,

XVIII . .:

(; .1/3; 1620;

. XVII .; 1781). XVIII .

1625, . XVII . « (– 1651 –

« » – . 1906. .3). « »

Серебряного Бора 1–4-я линии –

1–4-

Серебряный переулок,

1638 .– 1665 .– « ».

1751; 2- XVIII .(1773 .) . 1747 – .:

Серебряный переулок,

. XVIII .– ()



1881 .:

1702 – , «

».

);	1852	-
1592	«	1593,	1968.
	»		
«		1964.	
» (
XVI – XVII .			
1967. . 34). 1846		(1754 262, 1758 262, 1761	
, 1860		372, 1766 269).	
1931;		Серова проезд –	
. XIX .		Серова улица () –	
()		4- ;	
Серебряный Бор,		Серова улица,	
1908.		1928.	
–		(1865–1911) –	
(.)		«	
Серебряный Бор. XVII .		».	
()		Серп и молот,	
		1936.	
()		«	
. XIX .		».	
		Серпов переулок,	
		1-	
		XIX .	
		1-	
		1922	
		«	
»). 1920-		».	
		Серпуховская площадь,	
		1918–1922 –	
1937		()	
1939		(1871–1919) –	
Серёгина улица,		1922–1994 –	
		(1894–1917) —	
		1880-	
		1968.	
		(1922–	
1968) –			
		Серпуховская улица –	
Серединский переулок,		Серпуховская улица (переулок) (
() –	

	8	,	-	1922
		».	-	
	1960		-	. 1930-
	1970-		-	Сибиряковская улица,
Сетульский 1-й проезд,	4-		-	1964.
	XIX	1-4-	-	(1849–1893) –
	(1790	«	,	
		»).	-	Сивашская улица,
1952			-	1951
Сетульский 2-й проезд,	1-	3-	-	3-
	2-	1930-	-	1984
			-	
; 1940 –			-	
Сетульский 3-й проезд,	1-	2-	-	Сивцев Вражек переулоч,
			-	XVIII
Сетульский 4-й проезд,	1-	3-	-	I
			-	«
Сетульский мост,			-	»
			-	(. . 13. . 395) 1565 .-
	1953 (-	«
)		-	» (
Сеченовский переулоч,			-	: XV – XVII . ., 1998.
	1724	467	-	. 252) –
			-	
			-	1775 «
(-	1770 1772 .» : «
1677).	XVIII		-	: . XIX
			-	
«		1773	-	
			-	»
		1779	-	; 1779
		1830-	-	, 1830-
			-	
	. 17.	XIX	-	
		(1922 –	-	
):		1779	-	Сивяков переулоч,
			-	. XIX . 1793
1955.			-	«
(1829–1905) –			-	»,
			-	1813 –
Сечкин переулоч –			-	Сигнальный проезд,
Сибирский проезд (-	
			-	XX
			-	(
			-	: 1929

128 , . .- -
 , -
). 1955 (-
 5- .(-
). -
 . 1930 -
 , 1966 – -
 2- . 1970- 5- -
 , -
 , -

Сидоренков проезд – -
 3- -
Силикатный проезд – -
 1- -
Силикатный 1-й проезд, -
 1952 – -
 (1916 – -
). -
Силикатный 2-й проезд, 1- -
 1952; 1953 -
 () -
 „ (. 1930- : -
) -
Силикатный 3-й проезд, -
 1953. -
Силикатный 4-й проезд – -
Силин переулок, -
 „ -
 1980 (3-
). -
Силин тупик, -
 , -
 . -
 1980. -
Симбирский проезд () , -
 .(-
 .22 24) -
 1930 () ; -
 . 1970- . -

Симеоновский переулок (тупик), -
 . -
 „ 1547: «... -
 (... 11 -
 20 -
 » – -
 . 34. . 29; -
 1798–1813: -
 .10). () -
 . 1910- . -
Симонова Константина улица – -
Симонова монастыря внешний проезд – -
Симоново (Симоновка), -
 1893. -
Симоновослободская улица – -
Симоновослободский Вал улица – -
Симоновская набережная, -
 - (-
 -
 , . XX ; -
 1370 -
 , -
 , .6; 1509, (. -
 XVII–XIX .), -
 (), -
). 1379 -
Симоновская Новая слободка улица – -
Симоновская (Большая) площадь – -
 ; -
Симоновская Старая Слобода – -
Симоновский мост, -
 „ 1891 -
 , 1894 -
 , 1914 -

40	1920-	1980.	Синегорский проезд,	1967-
Симоновский переулок () –			().	
Симоновский тупик,		1980.	Синегубкин переулок,	
Симоновский Большой мост –		1912 .		
			1956.	
Симоновский Большой переулок (проезд),	(-		Синельниковская улица,	
) 2-		1986	
	(1986 –			
) . XX .		().	
Симоновский Вал улица,			Синицынский проезд (переулок) –	
	1922 –		3-	
			Синичкин (Синичный) мост,	
			1-	
Симоновский Малый мост,			1898	
			(1-	
),	
Симоновский Малый переулок (проезд),	2-		Синичкин проезд (переулок),	
	1980.		«	
Симоновский Старый проезд –			XIX .	
			;	
Симоновское шоссе –			XX .	
			1920- (. 1934 .).	
Симоновской Новой слободки проезд –			Синичкина площадь –	
Симферопольский бульвар,				
	1965		Синичкина 1-я улица (1922–1934),	
			I-	
	1930-		(1843, 1934)	
	1951		(1934), 1922 – 1-	
622 1680.			1934	
Симферопольский проезд,			1940	
	1968		1-	
			2-	
Синегорская улица,			1940-	
	1967			

Скобелевская улица, 1994. (1843–1882) –	XIX . 1922–1988 – 2-
Сколковское шоссе, 1960.	. 1930- .
Скопинская (Скопская) улица (перу- улок) –	Скотопрогонная 1-я улица, (2-)
Скорбященская улица –	Скотопрогонная 2-я улица –
Скорбященский тупик –	Скотопрогонной улицы тупик – 1- ;
Скорбященского Монастыря клад- бище. 1890 (. , 1894 – , .58, –) . () 1893. 1929 ;	Скрябина Академика улица – Скрябинский переулок, 1894 11 80 . 1896) . 1912 () 1980-
Скорняжный переулок, 1737-45 . – I- ()) ; XVII XVIII . () () : ()) ; 1- XVIII	Скульптора Мухиной улица, 1989. (1889– 1953) – « ». Славуцкая набережная – Славуцкий переулок – 6- Славы площадь, 2005 60-
Скотопрогонная дорога, Скотопро- гонная улица () –	Славянская площадь, ()) 1994, ()
Скотопрогонная улица, ()	()

<p>), (. XVI ., -</p> <p>, 1568–1580 ()</p> <p>« »).</p> <p>Славянский бульвар,</p> <p>« 1966 ».</p> <p>Слепнёва улица,</p> <p>1934.</p> <p>(1888–1965) –</p> <p>« ».</p> <p>Слесарный переулок,</p> <p>–</p> <p>1894. 1922 –</p> <p>1925 –</p> <p>Слобода 1–2-я улица (),</p> <p>. 1960- .</p> <p>Слобода 2-я улица (), 2-</p> <p>).</p> <p>1969.</p> <p>Слобода Новая улица (</p> <p>),</p> <p>. 1970- .</p> <p>Слобода Старая улица ()–</p> <p>Слободка, деревня,</p> <p>1584.</p> <p>Слободка,</p> <p>–</p> <p>1948</p> <p>1987 –</p> <p>Слободка улица ()–</p>	<p>Слободка улица ()– . –</p> <p>Слободка улица ()– . –</p> <p>4- .;</p> <p>Слободка улица (-), –</p> <p>. 1960- .</p> <p>Слободка Новая улица – . –</p> <p>2- .</p> <p>Слободка Новая улица (),</p> <p>;</p> <p>1965.</p> <p>Слободка Старая улица (</p> <p>)– .</p> <p>Слободская улица ()– .</p> <p>1- .</p> <p>Слободская улица – . –</p> <p>Слободский переулок – . –</p> <p>Слободский тупик – .</p> <p>;</p> <p>Слободской переулок,</p> <p>1830- . . XIX . –</p> <p>;</p> <p>Слободской переулок (</p> <p>)– . ; –</p> <p>Слободской проезд (</p> <p>)– .</p> <p>Словущенский (Большой) переулок –</p> <p>6- .</p> <p>Словущенский Малый переулок –</p> <p>1- .</p> <p>Смежный переулок,</p> <p>.(</p> <p>).</p> <p>1912 – ., 1922 –</p> <p>;</p> <p>1925: .</p> <p>. 1970- .</p> <p>Смирнов переулок – . –</p> <p>Смирновская улица,</p> <p>1913. , –</p>
---	--

Смирновская улица (), . -	Смоленский вокзал – .
1930. -	Смоленский бульвар, .
Смирновский переулок () –	„ XIX .
2- . -	1831 . -
Смирновский переулок () –	; : «
2- . ;	-
Смирновский проезд () –	3- . ();
3- . () –	-
Смирновский проезд () –	».
-	. 1930- .
Смитовский проезд (переулок) –	Смоленский переулок (-) –
-	-
Смоленская набережная, -	Смоленский проезд, -
-	(1929 181).
. XIX .	1930-
Смоленская площадь, -	Смоленский проезд (), -
„ . -	-
„ . XIX .	1965.
-	Смоленский 1-й переулок, -
(.); 1875	-
. 1920- .	1683 . –
-	1737-45 .
-	„ –
;	„ . XIX . –
-	1-
1933	(1- 1649,
Смоленская улица () –	„ .20; 1686). 1912
-	-
Смоленская улица –	Смоленский 2-й переулок, -
-	1- . .
Смоленская улица, .	XVIII .
. XVIII . XV–XVII .	XVIII . –
-	1780 2- .
. XVIII .	(1830- ;
-	-
Смоленская Большая улица –	-
-	-
Смоленская–Сенная площадь, -	„ . XIX . –
-	1821 . -
1820- .	-
-	1912.

Смоленский 3-й переулок, 1- 1737	-	Советская площадь –	-
1721	-	Советская улица (),	-
XIX –	-	1968.	-
()	-	Советская улица () –	-
1912.	-	Советская улица (),	-
Смоленский поперечный проезд, 1-	-	1964.	-
2- XIX ;	-	Советская улица () –	-
Смоленского Рынка площадь –	-	1- ;	-
Смольная улица,	-	Советская улица () –	-
1552. 1964.	-	Советская улица () –	-
1917	-	4-	-
	-	Советская улица () –	-
	-	1-	-
Снайперская улица,	-	Советская улица (),	-
1970:	-	1968.	-
	-	Советская улица (),	-
	-	1985.	-
Снежная улица,	-	Советская улица () –	-
– 3724.	-		-
1964.	-		-
Собачий переулок –	-	Советская улица (),	-
Собачья площадка –	-	1987.	-
Собиновский переулок –	-	Советская улица () –	-
	-	;	-
	-	Советская улица (),	-
Соболев переулок –	-		-
Соболевский переулок () –	-	1964	-
	-	3-	-
Соболевский переулок () –	-	” , 1969–1976 – 1-	-
Соболевский проезд,	-	(-
. XX (1952 –	-	1937)	-
.)	-	Советская улица () –	-
(1925 –	-	1-	-
).	-	Советская улица () –	-
2-	-		-
Соборная площадь ().	-	Советская улица () –	-

Советская улица ()– . .	Советский 1-й переулок (),
Советская улица ()– . -	1965.
Советская улица ()– . -	Советский 2-й переулок ()–
3- ;	Советской Армии улица, -
Советская улица (), -	202. 1965: -
1968.	(-
Советская улица ()– . .) 1976 (-
Советская улица ()– .	2- . (-
2-	. , -
Советская улица (), -	, 2- ” .): -
Советская улица ()– . -	Совхозная улица (),
Советская улица ()–	. 1- . -
Советская улица (),	1975.
Советская улица ()– . -	Совхозная улица ()– . -
Советская улица ()– . -	Совхозная улица ()– . -
Советская 1-я улица – . .	Совхозная улица ()– . -
Советская 2-я улица, . .	10- ; .
, 150	Совхозная улица (-)–
” 1956. ()- . -	3- .
Советский переулок ()–	Совхозная улица (), -
;	. (. 51). (-
Советский переулок ()– .	1960) .(-
;	2- . 150 -
Советский переулок (),). 1968. -
. 1960- .	Совхозная улица, .
Советский проезд ()–	. .
Советский проезд (), . -	Совхозный проезд – . 4- .
(.) . -	Соймоновский проезд, -
; 1965 (-	. . 1782 .
). . -	-
Советский проспект – .	. , -
Советский тупик (, 1961), -	(. XIX . -
Советский 1-3-й переулок (-	;. . -
), 2- 1956. (. .	1643
1964.	.

2. ., 1883. .401);	-	.21). 1929
1657; 1787		; 1952
« »		8- 9- , 1956 – 10-
1922		1960- 4- ,6- 7-
Соковнинский переулок –	-	1976 – 1- 2-
;		Соколиной Горы 2-я улица, 1-
Сокол поселок,		1-
		100 1976.
1921		Соколиной Горы 3-я улица,
1923–1933	-	
	-	Соколиной Горы 4-я улица, 5-
	-	
	-	1960-
(.	-	Соколиной Горы 5-я улица,
., .6). 1926		
« ».		Соколиной Горы 6-я улица,
	-	5-
	-	1960-
	-	Соколиной Горы 7-я улица,
« »	-	6-
« »	-	1960-
	-	Соколиной Горы 8-я улица,
	-	
	-	1952.
	-	Соколиной Горы 9-я улица,
	-	
	-	1952.
	-	Соколиной Горы 10-я улица,
	-	2-
1928		(
		1930-) –
		1956.
Соколиная гора (Семеновские огоро- ды),		Соколиной Горы 1-й проезд –
		Соколиной Горы 2-й проезд, 3-
XVII .”		1974
		Соколиной Горы Кольцовая улица,
		1929;
		1- 2-
1920-		Соколово-Мещерская улица,
		2001
1929		– 1139.
Соколиная улица –		Соколово-Мещерское, село,
Соколиная Гора улица,		; 1616, 1722
;		
1950–1972.		
Соколиная Гора улица (-	(1859).
)– 3-		1840-
Соколиной Горы 1-я улица,		, 1845–1846
		, 1930-

Сокольническая Застава площадь,	Сокольнический 3-й проезд (
„ . . . , 2- 4-)– . . .
. . . XIX .	Сокольнический Вал улица,
-	. . . 1922–
, . . . 4-	. . . 1930-
, -	655 . . . (. . .) .2
. (. . .) .	Сокольнический Павильонный про-
Сокольническая (Сокольничья) Сло-	езд,
бодка улица,	. . .
. . . XIX . – 1-	. . .
. . .	Сокольнический Поперечный про-
. . .	сек – . . .
XVII–XVIII . . .	Сокольнического Круга проезд.
, -	« . . . » ,
. . .	-
Сокольнический (Сокольничий) пе-	Сокольнического Поля площадь.
реулок,	(. . .)
. . . –	. . . ;
. . . 2-	. . . 1-
XIX XVIII–XIX . . .
. . . 1912	. . . 1880-
. (. . .) .	(. . .) ,
. . . ;	. . . ;
1852 . . .	1915
. 2-
) 1930-
. . .	Сокольническое шоссе –
Сокольнический проезд (. . .
)– . . .	Сокольничий переулок –
Сокольнический проспект –	. . .
. . .	Сокольничий проезд –
Сокольнический 1–2-й проезд (пе-	. . .
реулок) (. . .) ,	Сокольничий проспект –
. . . 1920-	. . .
Сокольнический 3-й проезд (Сокольничий 1–6-й Лучевой просек –
)– . . .	1–6-
Сокольнический 1-й проезд (Сокольничий 1-й проезд –
) , 6-	1- . . . ;
. . . ;	. . .
. . . (. . .) .	
Сокольнический 2-й проезд (
)– . . .	

Сокольнический 2-й проезд – . . . -					
Сокольнический 3-й проезд – . . . -		1922,			
Сокольнический 4-й проезд – . . . -		1925–1926		« . . . »	
Сокольнический Большой проспект – . . . -				1926,	
Сокольнический Малый проспект – . . . -				« . . . »	
Сокольнический Поперечный просек – . . . -				» (?!). 1929	
Сокольническое поле – . . . -					
Сокольническое шоссе – . . . -				(. . .)	
Сокольническая улица – . . . -				(1625,	
				1751:	
Сокольническая 1–12-я улица – . . . -				.. .60). 1919	
1–12-				(1919–1922	
Солдатская улица,). 1924 –	
				2008 (
				(. . .)	
.. .XVIII .–				:	
				10	
(. . .) ;				(1918–2008)–	
1613, 1711; 4).				(1970).	
1922				1945	
.XVII – .XVIII .				1956. 1962	
				« . . . »	
Солдатская улица,				« . . . »	
; « . . . »				; 1973	
				« . . . »	
» (1702 380).				». 1974	
				1994.	
Солдатская улица (. . .) – . . . -				Солнечная,	
			 1899	
Солдатский мост – . . . -				17-	
				XVII . . .). 1938	
Солдатский переулок, 2-					
				» . . . –	
				1965 .- . .	
(2-					
1-					
); 1834 .– 1-				Солнечная аллея (. . .),	
).					
(. . .);				1965.	
– . . . ;				Солнечная улица (. . .),	
; 1793					
1912				1970.	
				Солнечная улица (. . .) – . . . -	
				5-	

Сормовский проезд,	1985.	Сорокоумовский переулок –	
Сорок Лет Октября, проспект,	1957.	Сортировочная,	1894
1960		()	1959.
()		Сосинская улица,	()
Сорокин переулок (проезд),	1910	1917,	()
()		Сосинский проезд,	
« »		Сосновая аллея (улица) ()	
1922		1965.	
1925 –		Сосновая аллея,	
1930-		1960	
1925:		Сосновая улица (Ленино) –	
« »		Сосновая улица,	
1926		()	1941 –
1929		Сосновая улица () –	1956.
(?!),		8-	
1934		Сосновка поселок,	
1938		Сосновка 2-я поселок, 2	
()		1-	
Сорокин проезд () –		Сосновый проезд () –	
Сорокинский переулок () –		Сосновый проспект () –	
Сорокосвятская улица –		Софийка улица –	
Сорокосвятский 1-й Тупой переулок –		Софийская набережная,	
1-		1- XIX	
Сорокосвятский 2-й переулок –		()	
2-		1493; 1682;	
		.32). 1964–1994 –	
		(1900–1964) –	
		Софийский проезд –	
		Софроново, деревня.	
		XVI	

	XVIII	-
	(-
	1919.	-
Софьи Ковалевской улица,	Спартаковский переулок,	-
- 4599.	1919.	-
1964.	(1910	-
(1850-1891) –).	-
		-
		-
Сохацких 1-3-й переулок –	Спартаковский проезд (переулок)	-
1-3-	(),	-
	1964.	-
Социалистическая улица (Спас (Спас-Тушино), село.	-
) ,	XIV „	-
()	1586	-
-	«	-
1930-	:	-
1970.	’	-
Социалистический проезд (»;	-
) ,	.XVI	-
()	’	-
;	’	-
	1885,	-
Социалистический 1-й проезд (’	-
) ,	1888	-
1970.	(„ .128).	-
Социалистический 2-й проезд (’	-
) ,	()	-
1970.	1623-24 „ 1676	-
Союзный проспект,	;	-
- ()	1960	-
(1984	-
1930 –	’	-
„ 1940	’	-
«		-
».	Спас улица –	-
Спартаковская площадь,	Спасоболвановский 1-й, 2-й переулки –	-
’	1- , 2-	-
»		-
. XX – (Спасоболвановский Большой переулок –	-
)	1-	-
;	Спасоболвановский Малый (1-й) переулок –	-
1919 (2-	-
’	Спасоболвановский Малый 2-й переулок –	-
.)	6-	-
);	Спасоглинищевский Большой переулок,	-
« »,	1620 1638 –	-
1916	(1620	-
);	-
Спартаковская улица (1746 429, 1764	-
) –	605. 1737-45 –	-
	’	-
	’	-
Спартаковская улица,	XVIII – .XIX	-
. XVIII	’	-
():	(-

); XVIII (9). XVIII 1460 – « »; 1931). 1626 « ».

XIX (1819). 1960–1994 – (1862–1930) –

Спасоглинищевский Малый переулоч, 1657: « ».



1881



, 1882

Спасоналивковский 1-й переулоч,

1671 « » (.36. 1893. .31). (1740 » (1718, 2-).

; XIX 1793 XIX – XX (1642, 1738, 1929; « .17). 1912 XVI (1549) Nali, ; « »; (, .1565, « ; ... ; »), (, .1550 – « »),

(, 1570-), (-
(, 1585);), Nalio
» 1551 : «
»; 1551 «
, » (-
: 1551–1561 . , 2006. .42);
1585 «
» (-
1585/86 .
, 1996. .47).
, -
« » - ,
« » - .
XVI . ,
(-
, -

Спасоналивковский 2-й переулок,

XVIII . 1912 (-
);

Спасоналивковский тупик, 2-

1- (-
). -
, 1912. . 1970- .

Спасопесковская площадь (площадка),

XIX . .
(, .4;
1642, 1711).

Спасопесковский переулок,

XIX . (.).

Спасопесковский проезд,

. 1920- , 1950- .

Спасочигасовский переулок – 5-

Спасочигасовский Малый переулок – 4-

Спас-Сетунь, село –

Спас-Тушино, село –

Спасская улица,
(1721 736).

Спасская улица –
Спасская улица () –

Спасская улица () –

Спасская 1-я улица –

Спасская 2-я улица –
1-

Спасская Большая улица,
. XVIII . – . (

1- . ()
1- .

2- . XIX .



, 1882

15, 1642, 1701, 1937). XIX 1818 .
Спасская Застава площадь –
Спасская Малая улица – 1-
Спасская-Садовая улица –
Спасские ворота –
Спасский мост, 1962 ()
Спасский переулок () –
Спасский переулок () –
Спасский переулок () – 1-
Спасский переулок () – 3-
Спасский проезд –
Спасский тупик, 2- XIX 1930- – I- 1920–1930- 1- 2- 1986
Спасский 1-й тупик –
Спасский 2-й тупик (переулок), 1910- 1922 2- 1930- – 1970-
Спасский Большой, Малый, Средний переулки –

Спасский Большой переулок – 1-
Спасский Тупой переулок –
Спасское на Сетуни (Спасское-Манухино, Спас-Сетунь,), село. 1627 – « » 1676 () 18) – XIX 1925 1960
Спасской Заставы площадь –
Сперанского улица, 1- 3531. 1966. (1887–1961) –



1881
Спиридоновка улица, XVII .24; 1625, 1639, 1930). 1724 422

«
 XIX .- . (.
). 1941 .
 (1883–1945) – . 1994
Спиридовский переулок – .
Спиридоньевская улица – .
Спиридоньевский переулок,
 . XVIII . – .
 (1761 ,
 ; 1657
). , 1- . XVIII .
 (1703 420, 1724 726, 1754
 518, 1760 185). . XIX .
 1793 (.
Спирина улица – . .
Спишной переулок,
 ;
 (1720 207).
Спокойная улица,
 . 1965 – . (.
). . 1980,
Спокойный проезд,
 . 1965 – .
 (/). . 1974.
Спортивная улица (), 1-
Спортивная улица (),
 . 1964.
Спортивная улица () – .
Спортивная улица (),
 , 1–11-
 », . XV .

Спортивная улица () – .
Спортивный проезд,
 . 1930-
Средний переулок – . 1-
Средний переулок,
 (.95 97) .
 . 1968.
Средний проезд – . ;
Средний 1-й, 2-й просеки – .
Средний 2-й переулок (1913–1929),
 . ;
Средняя улица () – .
Средняя улица (),
 . 1966.
Средняя улица () – .
Средняя улица (),
 . 1964.
Средняя улица () – .
Средняя улица (.) – .
Средняя улица,
 ;
 (1751 731).
Средняя улица,
 ; .
 (1703
 665, 1703 666, 1717 346).
Средняя улица,
 ; .
 (1717 443
 1723 395 1751 518).
Средняя Большая улица – .
Средняя Малая улица – .
Сретенка улица,
 . XV .

		Сталина Имени поселок ()–
.. XVI .–		
XVII .		Сталина проспект ()–
(
). XVII–XVIII .		Сталина улица ()–
		Сталина улица ()–
Сретенские Ворота площадь,		Сталинский рабочий поселок –
XIX .		Стальмост поселок,
		(« »).
Сретенский бульвар,		1931.
	1830- .	Стандартная улица,
	()	1930-
	(.)	
(.)		Стандартный городок ГПЗ,
2- . XIX .		1930- 1-
	« »	50
(1920- ,		
– .) 1970-		1950-
		1955
Сретенский переулок,		Станиславского улица ()–
XIX .:		6- ;
		Станиславского улица (1994)–
Сретенский тупик,		Станиславского улица,
XIX . (
) ..		
		(1625,
		1751 –
		.. .60). 1924– .
		2005.
Ставропольская улица,		(. ,
():		1863–1938) –
1968 .		
Ставропольский проезд,		Станкевича улица –
6119. 2006.		
Стадная Конюшенная улица, Стад-		Станколит,
ный переулок –		« »,
Сталеваров улица,		
1968 .		Станционная улица ()–
« » 1976 .		
1968 .		Станционная улица ()–

Станционная улица () , -	1922.	-
1969.	1830	-
Станционная улица () -		-
Станционная улица () ,		XIX
Станционная улица () -	Старобашиловский тупик,	-
Станционная улица,	(.3 5)	-
	1910-	-
	(-
.) . 1925); 1922	-
Станционное шоссе -	; 1937 -	-
Станционный переулок () -		1966.
Станционный проезд () ,	Старобитцевская улица,	-
1964.	1986	-
Станционный проезд () ,	Староваганьковский переулок,	-
1965.	XVII	-
Станционный тупик () ,	(-
1910-	1620-) ,	-
-	(.14,	1-
.) ; .1920- -	. XVI .) . XVIII .-	-
1955.	(1793	-
Старая площадь,):	-
1816	. XIX	-
1820-	. 1922	-
	(-
1934,	1926- 1994 (-
	.) -	-
Старая Обедня -		-
Старая Слобода улица () -	Староватутинский проезд,	-
Старая Слободка переулок (улица) -	-9-	-
Старая Слободка улица -	11	-
Старков переулок -		1986
Староалексеевская улица,	Старовольнская улица,	-
	1987	-

	Старокалужское шоссе,	-
	(-
Старогавриковская улица, 1986:	,	-
)	-
	(-
Старого Гая проезд,). 1957	-
(-
).		-
«	»:	-
	1960-	-
	,	-
(-
).	1976,	-
	1963	-
	1986	-
Старого шоссе (1-й) тупик –		-
Староданиловский проезд,	Старокаляевская улица (-
()–	-
	Старокачаловская улица,	-
	1986	-
Староданиловский Большой переулок,	1985.	-
	(-
)	-
3;	1699,	-
1837).	1922	-
Староданиловский Малый переулок,	Старокаширское шоссе,	-
(-
3 3,		-
1922 –	1956	-
	Старокирочный переулок,	-
	(-
	1747):	-
	1- XVIII	-
Староданиловский Средний переулок –	(-
Старо-Дворцовая набережная –);	-
	«	-
	»–	-
Старое шоссе –	(-
)	-
Старое шоссе ()–	-
	XX	-
Староживодерный переулок –	XIX	-
	(-
	1695	-
Старозыковский проезд –	1812,	-
Старой Слободы улица ()–	-
	(-

1931). XIX ,
 1910- , ,
 , 1922 –
Старокирочный тупик,
 .6
 .XIX
 1922. 1970- ;



1881
Староконюшенный переулок,
 XVII . XVIII ,
 () :
 1737-45 .
 1692). (XVIII .
 XIX . XVIII .
 : (,
 .12; 1653,
 1933).

.(:
 1806 . -
).
Староконюшенный проход,
 -
 1852. :
Старокоптевский переулок,
 -
 1950
Старокоптевский 2-й проезд,
 -
 :
 . 1925. . 1950- .
Старокрымская улица,
 -
 1986
Старокрюковский проезд (
 -
), - 5114. 2006.
Старолучанская улица,
 -
 () . 1946 (-
).
Старомарьинское шоссе, 8-
 -
 -
 -
 -
 -
 ()
 -
 ()
 .) 1922
Староможайское шоссе,
 -
 ; 1994
Старомонетный переулок,
 -
 XVIII . XVIII .
 (. 1658): -
 , 150
 -
 -

1701–1736). (- 1626 « -
, -
- - XVII . ».
: - (-
« -
» (1720 369), « , - , -
, - « -
» (1717 -
705). » (-
, -
, - . 16. ., 1910.
, - .470).
. 1793 . 1691 . (. .3.
, 1426) (1724 -
« -
» « -
».
1803 1805,
« » - , -
« » « » (.
, -
: -
. 1820- - . , 1890. .263) - « -
, -
1740 -
, -
, -
1737-45 . -
). 1912 . (, -
, 1925 -
Старомосковская улица - 1986. -
, -
Старомытный переулок, -
XVIII - XIX . -
. (.) -
. XIX . -
1922 . 1964–2005 -
« » . (1891–1917) - , -
, -
. . . .) , . . (-
-

Староорловская улица,
1984

Старопанский переулоч,
1564
(.13.
.386).
1626):
(
; .2 4). 1662
(.168).
1922

1508 (.13. .9).
Старопетровский проезд,
1931 – 2- 1939-
1950
(.1- .).
Старопетровский 1-й проезд –
Старопетровский 2-й проезд –
Старопименовский переулоч,



, 1881

; 1493, 1932).
. XVII .
; 1672
,
,
(.)
. 1922
. 1959–1994 –
(1898–1954) –
, .16.

Старопотаповская улица,
Старосадский переулоч,
. XVII .
(
1620 .);
,
. XVIII .
. XVIII .
(
1547;
1791–1803 . . ;
, .14/2). 1922

(.11;
,
I 1417 – «
», 1517
, . XVII .).
: 1488 .
(
) . XVIII .

Старослободская площадка,
(.)
1930- .
Старослободская улица () –
;

Старослободская улица,	(- -). 1976
1852 .	
(; XVII .	
1- . 1881	
(.), (
) . XIX ; . XX .	
(.)	
Старослободский переулок,	
. XIX .	
Староспасская улица,	
1986 – .	
(-) .	
Старостина Николая улица –	
Старосьезженский переулок –	
Старотушинский проезд,	
; 1965 – . () .	
. 1970- .	
Староустинский мост –	
; .	
Старофилинская улица,	
1986	
(-) .	
Стартовая улица,	
1964 – .	
() .	
Старый Гай улица,	
1970	
1780-	
« » :	
- ,	
,	
,	
XVIII .	
Старых Триумфальных Ворот площадь –	
Стасовой улица,	
1- . 1924 – 1- , -	
1952	
1- ; 1967	
, (. . .),	
(1873–1966) –	
Стахановская улица,	
1938	
(. . .) .	
– (. . .) .	
Стекольная 1-я улица,	
6- .	
() .	
1965	
Стекольная 2-я улица,	
8-	
1965 – . () .	
. 1970- .	
Степана Супруна улица,	
. (. . .) .	
1922 – 1-	
1965.	
(1907–1941) –	
, - .	
Степана Шутова улица,	
1971.	
(1902–1963) –	
,	
Столбов переулок –	
Столетова улица,	
1961.	
(1839–1896) –	
,	
Столешников переулок,	
1504	

XIX . 1657 (. -
 1927). :
 1738 . 1- :
 XVIII . :
 1618. 1922 , -
 (. -
),
 XVII . : . -
 (. -
 .2; . 1625, 1722); 2- -
 . XVIII . -
 , -
 XIV . ,
 ; -
 . XIX . -
 , ,
 (.) . 1573 -
 , , -
 , , -
 , -
 . XVI-XVII . - (-
 1586 .
 1638 (-
), 1668 (« -
 » « -
 ») -
 (!) -
 , -
 . -
 : -
 « » - « -
 » -
 « »: -
 „ « -
 » -
 , « »: «... -
 , -
 », « -
 , -
 » (-
 . 9. -
 ., 2000. . 398, 408). , -
 , -



1881 ,
 -
 . 1573 -
 (-
 . .4. .- ., 1949. .36); -
 , -
 . XVI-XVII . - (-
 1586 .
 -
 1707 .) « » -
 , -
 , -
 , -
 1615-1616 -
 « » (-
 . 1996. 1. . 197) -
 , -
 . (-
 -
 1852 -
 « » 21 -
 « ».)

Столовый переулоч,
 XVII . XVIII - XIX . -
 „ , -
Столповский переулоч () -

Столярный переулоч,

1840- .
1895

(): . XIX .

- ;

, 1824
. 1922

:

« ».

Стопани переулоч –

Сторожевая улица,

- . (.
1917) .
1922 « ,

».

. 1955
(

).

Сторожевая улица –

Сторожевая Конюшенная улица –

Сторожевая (Сторожевская) Кормовая улица –

Страйковский переулоч,

1922 –

1925.
(1890–1919) –

(« 1- »),

1970- ,

Страстная площадь –

Страстной бульвар,



, 1881

1820-

(

1641; 1654
1937

).

. XVII .)

(. 15, . XIX . –

; 1833 –

).

1872

1874

1-

).

(

), . XX .

1925

.(1922

)

Страстной тупик –	1920- 1958 1964.
Стратонавтов проезд, (1964	Стрельбищенский переулок, 1928
« –1» 30 (22) 1934.	Стрельнинский переулок –
Страхов переулок –	Стрельнинский тупик,
Страховская улица, (,), XX	1928 (, 1960-
Стрелецкая улица, 1- XIX	Стремянный переулок, ((1625; 1739
XVII (,).	« »; 1862 – , 9/3, .1). С XIX . XX
Стрелецкая улица () – 2- ()	1777
Стрелецкая улица (переулок) () –	« » ()
Стрелецкий переулок () –	Стремянский переулок –
Стрелецкий 1-й переулок, I 1-4 () 1954	Стремянский Малый переулок –
Стрелецкий 2-й переулок, 1954 – 2-	Строгановский переулок () –
Стрелецкий 3-й переулок, 1954 – 3- 2- 1912 1917 – 1930.	Строгановский переулок () –
Стрелецкий 4-й переулок, 1954 – 4-	Строгановский проезд, 1751 , 38 – 1828
Стрелка, поселок, 2- XIX	

1764.	,	..	;	1704
	(..	«	-
.., 1895. .3),			»;	-
.XIX .	,			-
				-
	(..)	» (-
.XIX .				-
			. .3. .XCI). . .	-
			«	-
			»	-
			«	».
	∴		- 1691	-
1980-	1911,		«	-
			» (-
			.., 1905. .593). 1932	-
Стромынка Малая улица –			«	»;
Стромынская площадь –				-
Стромынский переулоч,			Студенецкая улица (. XVIII .)–	-
.XIX .			Студенецкая улица (1917)–	-
Стромынское шоссе –			Студенецкий переулоч ()–	-
Строченовский Большой переулоч,			Студенецкий переулоч (),	-
.XIX .			-	-
(1818		1928.	-
			5-	-
Строченовский Малый переулоч,		(),	-
			1930–1934,	-
1914			«	»
∴			1929	-
			5-	-
Струков переулоч –		243	,	-
Струковский проезд –			1936	-
2- ∴				-
Студенец, дача (.., 5).			Студенецкий проезд (1917) –	-
«	(-
			Студенецкий проезд (1917)–	-
»).				-
XIV .	«		Студенческая улица,	-
»,			- 2-	-
			∴	-
			.XVI .	1952
				(.).

1974	.	-	Сумская улица,		
				1968	-
		1968	.		-
Суздальская улица (1975),	.	Сумской проезд,		
(200	-		1968.	
)			Супруна Степана улица –		
(1965.	Сурикова улица,		
1975 (1928.	
)				(1848–1916) –	-
Суздальская улица (1987),	.	Сурский проезд,		
				1995	-
	1987	.	Сусальный мост,		
Сукино болото,		-	4.		
	XVI	.	Сусальный переулок –		
	XIX	.			
			Сусальный тупик –		3-
1910-		-	Сусальный Верхний переулок,		1-
1930-		-	XVIII		-
1932		-	(-
1-		-)		-
1929		-	;	(1756
«			747 –	XIX	-
» (1936 –	.			
),	1971	-			
«					
».					
Сукино болото улица –					
Суково, деревня –					
Суково, станция –			1760		
Суконная улица,		-	(XVIII	-
		-)	1861	-
		-	;		XX
(
1922		-			
1958.		-	Сусальный Нижний переулок,		
Сумароков переулок, Сумарокова					
улица –			Сусанина Ивана улица –		-
Сумароковский переулок –			Сусленной переулок,		-
Сумароцкий переулок –			(1752	326).
Сумин переулок –			Сулова улица –		
Сумников переулок –					

Сусоколовское шоссе,

XIX в.,

(), 1967
 1950
 , 1967



, 1884

Сухаревская Большая площадь,

1-
 XVII – XVIII в. (XVII в.
 XIX в.
 XVIII в.,
 (1925
 « », 1930

1- 2-
 1934
 « 1-
 » 1939
 1994

Сухаревская Малая площадь,

Сухаревская-Садовая улица –

Сухаревский Большой переулок,

():
 1-
 (1751). 1907 ()

Сухаревский Малый переулок,

XVIII в. – ()
 XIX в. –
 1907 –

Сухонская улица (1978),

()
 1965. 1978.

Сухонская улица (1978),

1978

Сучков переулок,

(.74) 2-
 1960-

Сущёво Новое, Сущёво Старое –



1812 .

Сущёвская улица,

) XVIII .: 1722

. XIX .

(1625, 1939;
.32).

Сущёвская Задняя улица –

Сущёвская Новая улица –

Сущёвский переулок –

Сущёвский тупик () –

Сущёвский тупик,

1977.

1917

Сущёвский Вал улица,

1922 –

).

(1920-),

4-

I-

I-), 1954 –

1975

**Сущёвское (Суцовское, Суцово), се-
ло.** 1433

; XVII .

). XVIII .
1625

(.32
1697,
1939).

Сходненская улица,

Сходненский проезд,

Сходненский тупик,

Сходня, Восточная,

2- .XIX .,

Съезжинский переулок,

1793

XIX .
XVIII .

(1793

Съезжинский переулок () – 1-
Сырой переулок, (.1)
), 1922 –
). 1925 (.1960-
 ?).
Сыромятническая набережная,
 XVII
 ()
Сыромятническая Верхняя улица,
Сыромятническая Малая улица,
 4-
 . 1920- ; . 1930-
Сыромятническая Нижняя улица,
Сыромятническая Новая улица,
 (1758 .
 1889).
Сыромятнический мост,
 1910. 1936 .1
 () .
 1936–1939.
Сыромятнический переулок –
 1-



, 1881

Сыромятнический проезд,
 (1600,
 1680; . 1930- ;
 – .1 3-
); 1912 –
 (,
 ; , .6),
 1-
 (1821–
 1885). 1954.
Сыромятнический 1-й переулок,
 (-
);
 1758 .
 (-
),
 1912
Сыромятнический 2-й переулок,
 (,
), 1912.
Сыромятнический 3-й переулок,

.), (. 1912.
Сыромятнический 4-й переулоч,
 . - . . (. -
 .), 1912.
Сытинский переулоч,
 (.) .: , -
 (.) -
 , -
 I;
 1737-45 .,
). .XIX .-
 .:

1804 (1716 -
 1741 - , 1780 -
).
Сытинский тупик,
 (.).
 1741
 ., 2- .XIX .-
 (. .).
 . .
 .

T

- Табачный проезд** (), . -
(2-
) . XIX . 1571
: «
; -
1922 – : -
1925 . -
(1581 (-
« », . , .6). 1585/86 . ., 1996. .95, 111). -
1958, . , -
- Таганная улица** – . , -
- Таганрогская улица**, . - ;
1964 (-
) . , -
, -
- Таганская площадь**, -
, -
) . XVII . (- , -
XVIII . -
; -
1812 . XIX . -
(- -
))
(- 1919–1922 -
) . -
() . -
() . -
() . 1918
); - . -
1922 – . -
1963 . -
(. . -
) -
(1974) -
- Таганская тюрьма**, 1804
(-
.18); . 1950- .
- Таганская улица**, . -
(-
XVIII (. ., 1891. .137,
139): . ; XVII . -
() : -
XVIII . -
() . -
() . -
() . 1918
1922 – . -
- Таганская Верхняя площадь** – . -
- Таганская Застава площадь** – . -

Таганская Нижняя площадь –	Таймырский 1-й проезд,	-
Таганский переулок (- I-	-
)–	1964.	
Таганский переулок (1970-	
)–	Таймырский 2-й проезд,	1964–
Таганский проезд –	2-	1-
Таганский тупик –		1970-
Таганский холм,	Таймырский 3-й проезд,	-
	1964 – 3-	
XVI	1970-	
	Таймырский 4-й проезд,	-
	1964 – 4-	
	1980.	
	Таймырский 5-й проезд,	-
	1964 – 5-	
	2-	
	Таймырский 6-й проезд,	-
	1964 – 6-	
Таганский Верхний, Нижний переулок –	3-	
Таганский Верхний тупик,	Таймырский 7-й проезд,	-
	1964 – 7-	
XIX	4-	
(Таймырский 8-й проезд,	-
) 1919–1922 –	1964 – 8-	
(5-	
1936	Таймырский 9-й проезд,	-
Таганский Нижний тупик,	8-	
	1964 – 9-	
XIX	1980.	
(Тайнинская улица,	-
) 1932 –	(
()	
)	Тайнинский 1–2-й переулок (-
Тагильская улица,)	-
1965	1964.	
Таёжная улица,	Талалихина улица,	-
(XIX	
)	:	
1964.	1952	
Таймырская улица,	(1918–1941) –	
(,	
)	-	
(;	
) (1875–1933) –	Талалихина улица (-
1964)	-

Талдомская улица, (1964 Таллинская улица, 1979 Талызин переулок – Талызинский переулок – Таманская улица, (1963 1943. Тамбовская улица (1977), 12- 1930 – (1977. Тамбовская улица (1977), 1977 Тамесовский переулок – Таможенный мост, 1939 () (1913) Таможенный проезд, XIX (Танеевых улица – Танковый проезд, 1928 1920- Тараканов переулок, Тараканова улица – 1- Таракановская улица, ((« »); .77 1950- Таракановский переулок () – Таракановский 1-й переулок, 1922 – () ,) ; 1921–1924 1- (1925 (). 1950- (.77) Таракановский 2-й переулок, , .77 1922 – (1873) ; 1921–1924 2- . 1950- Тараса Шевченко набережная, – – – 2- 1952 (2- ;) . 1961 100- (1814–1861) Тарасовский переулок – ; Тарный проезд, – 1844. 1965
--

Тарусская улица,	1978	-	
Тарутинская улица,	4676.	1966	-
	1812		-
6 (18)			;
Тарутинский (1-й) проезд,			-
(2-)	-
1925–1930			,
1930-			,
Тарханская улица,	1995		-
			-
Татарово, деревня,	(1417)		-
«			-
»,			-
(1572) – «			-
».			-
(-
)			-
1880- . 1960			;
Татарская улица,	XVIII		-
			;
	1693 (... .1.	-
.848).	.XIX	.-	-
»	(-
»),		-
			-
	2-	.XIX	.-
		1954,	;
Татарская Большая улица,	1682 (.10.	-
	.48).		-
		.XVII	-
	1816		-
			;
		1812	-
		(-
	., .26,	.2;	1937, 1967
			-
			1993). 1947-
	1994-		-
	(1876–1947) –		-
			,
Татарская Малая улица –			-
Татарский переулок –			-
Татарский Большой переулок,			-
1-	.XIX		-
	.XIX		-
		1818	,
			-
«			» (., 2007)
	«		-
	()», –
			,
			-
			«
	7140 [1631]	12	-
	...		-
		...	-
			;
			-
	1693 (... .1.	-
.848).	.XIX	.-	-
»	(-
»),		-
			-
	2-	.XIX	.-
		1954,	;

-	40-	-	Тверская-Ямская 3-я улица,	-
(XIX
, 1868-1936) –		1990	Тверская-Ямская 4-я улица,	-
Тверская улица () –	-	XIX	XIX (
Тверская Застава площадь,	1-)	1911
:	1854	-	Тверская-Ямская 5-я улица –	-
1834		-	Тверская-Ямская Большая улица –	-
(-	-	1-
),		-	Тверская-Ямская Верхняя улица –	-
(1936	-	2-
),		(1968	Тверская-Ямская Задняя улица –	-
);		-	-	3-
(1912 –		-	Тверская-Ямская Малая улица –	-
1-		2-	-	3-
),	Тверская-Ямская Средняя улица –	-
		(-	2-
).	1990	-	Тверские ворота площадь –	-
Тверская Средняя улица –		-	Тверской бульвар,	-
1-		-	XVIII	-
Тверская-Мещерская улица –		-		1868
		-	:	-
Тверская-Ямская 1-я улица,		-		1880
		-	, 1950	-
XIX – XX –		-	Тверской Заставы площадь –	-
:		-	(-
XVI ;	1566	-	Тверской переулок (),
XVII		71. 341;	((. 28)
), 1932	((. 97).
1990		-	Тверской проезд,	-
Тверская-Ямская 2-я улица,		-	XVII – 1-	XVIII
		-	(; 1725
	XIX	-),	-
2- 3-		-		1725
(1880- –		-		-
-		2- 3-		«
1- 2-		-		, 4
		-	».	-

	. XX .	(. XIX .
1996.)	
1737-45		XVII	
		1812	
		1817	
Тверской Слободы 1-й переулок,			
1920- . 1940- .		. XVIII .	1829
Тверской Слободы Верхняя улица –			
Тверской Слободы Дачная улица –			
Тверской Слободы Дачный переулок –		1909	
Тверской Слободы Нижняя улица –		1919–1994 –	1978
Тверской Слободы Скаковая улица –		(1991).
		(1885–1919) –	
Тверской-Ямской переулок –		Театральная площадь (),
Тверской-Ямской 1-й переулок, 1-			
		1917.	1912 .
		Театральная улица (, 1930) –
		Театральная улица () –
XIX .			
	(1748		
	. XX .		
Тверской-Ямской 2-й переулок, 1-		Театральный проезд,	
4-		1830. 1961	
	(1868 1877 –	().
). . XX .		1994.
Тверской-Ямской 3-й переулок –		Театральный проезд () –
Тверской-Ямской 4-й улицы 1-й тупик –		Театральный (Поперечный) проезд –	
	1-		
Театральная аллея,		Текстильщики,	
			1894
			(
	(, .).	1925
(1824–1871)?).			

Текстильщиков 1-я улица,	-	», «	
1938,	1-	(1722 2021).	
10- (1963	11-).	Тенистый проезд.	1964
1948	-	()	-
(1-	-		-
.). 1986	1-		-
			-
			-
Текстильщиков 2-я улица –		().	
Текстильщиков 3-я улица –		Тепличный переулок,	-
Текстильщиков 4-я улица –		« ».	1958.
Текстильщиков 5-я улица –		Теплостанский проезд,	1990
Текстильщиков 6-я улица –		Тёплые Станы Верхние, деревня,	-
Текстильщиков 7-я улица,		()	-
Текстильщиков 8-я улица,		1628 .	-
Текстильщиков 9-я улица –		(),	-
Текстильщиков 10-я улица,		: ,	. XIX .
Текстильщиков 11-я улица,			-
1963. 1986 – 11-			-
Текстильщиков улица –		Тёплые Станы Нижние, деревня,	-
Телевидения улица –		() .	XVII . –
Телеграфный переулок –		1704 .,	«
Тележная улица –		1701 .	3
Тележный Ряд улица –		, 7	
Тельмана Эрнста площадь –		».	
Тельмана улица () ,		Тёплый переулок –	
1938 (Тёплый Малый переулок –	-
).	1974.	3-	
Темной Денги (Темная Денга) переулок,		Тёплый Стан улица,	1972
; 1722		Терехово, поселок,	

1644-46	1955 4-
1940-	2007.
« » (. 1993).	Тестовский поселок –
Терёшково, сельцо (деревня).	Тестовского поселка 1-я улица –
1659 ;	Тестовского поселка 2-4-я улица –
. 1983	2- , 3- , 5-
Терёшково улица,	Тетеревники, село –
. 1984 –	Тетеринский переулоч,
Терлецкий проезд, 1-
. 1972 XVII
. 2- . XVIII	(.)
. XX (.) XVIII
Теряев переулоч – XIX
Тессинский мост,	Тетёрки (Старые, Новые), деревня.
.
.
1852 1881	1567
80 – (.)
. 1938	XV – XVII 3., 2002.
. 1942 413). 1573-74
. 1979 ; 1578 – «
(.) 1996 , , , 1626 –
Тессинский переулоч,	« , »
. 2- . XIX 1646 (4)
. 1705 (. , .7)
Тестовская, , 1745 « »
. 1964.	1732
.
Тестовская 1-я улица –	1930
Тестовская 2-4-я улица –	Техническая улица –
2- , 3- , 5-	2-
Тестовская улица (1925–1955) –	Технический переулоч,
3- ; XVIII
Тестовская улица, 1-	(.)
. ,

	1922	Тимирязевской Сельскохозяйственной Академии поселок,
		1925 57
		1464
	1950-	
Тимирязева улица (Бирюлево) –		
Тимирязева улица (Тимофеевская улица –
) –	1-	1-
Тимирязевская,		Тимохина (Тимохинская) улица (
) –
		Тимошенко Маршала улица –
	1936.	Тимура Фрунзе улица,
Тимирязевская улица,		XVIII –
	1920-	XVIII –
		1826).
		1865
	1930-	1389.» –
		1. 1952.
1964		1965
(1843–1920) –		(1923–1942) –
, 1870–1892		
Тимирязевский проезд (переулок),		Тимуровская улица,
		1930 –
		1965
	7(».
), 1910-	
	(
	1937 –	
	1928	
Тимирязевский 1-й переулок (Типографская улица,
)		
	1930-	Титова Григория улица –
	1960-	Титова улица,
Тимирязевский 2-й переулок (XIX
)		
	1930-	
	1960-	



1881
Тихоновский переулоч,
 (1620; 1933;
). (1752 444, 1756 539.
Тихонская улица –
Тихонская Большая, Малая улица –
Тихорецкая улица,
 ” 1930 – -
 ” , 1962
 1967 -
 1980.
Тихорецкий бульвар,
 1977 .
Тихорецкий 1-й переулоч,
 . (.53) (-
). -
 (1967. 1980.
Тихорецкий 2-й переулоч,
 ” -
 -
 1967.
 . 1960- .
Тишина улица –

Тишинская площадь, -
 ” ” XVIII ” -
 , (.2- -
)
Тишинский мост, -
 ” -
 .
Тишинский 1-й переулоч ()–
 2-
Тишинский 2-й переулоч ()–
 - ; -
Тишинский 3-й переулоч ()–
 1-
Тишинский 1-й переулоч ()–
Тишинский 2-й переулоч ()–
Тишинский 3-й переулоч ()–
Тишинский Безымянный переулоч –
Тишинский Большой переулоч,
 1881 .– -
 (.) -
 1895.
Тишинский Верхний переулоч,
 ” -
 . (.29). -
 . XIX . XX . -
 . 1960- .
Тишинский Малый переулоч, -
 . () -
).
 1810–1830- –
 (-) , - 2-
Тишинский Малый переулоч () –
)– 7- .
Тишинский Малый 1-й переулоч
 ()– 1- ;
Тишинский Нижний (Тупой) переулоч, -
 ” -
 .

XIX . -
 1958. .). 1922 – -
Тишинский Средний переулок, . 1925 « -
 I- , , , -
 XIX . -
Ткацкая улица, - ».
 - **Токарный переулок,** -
 II. - () -
 XIX . 1922 – . 1925 -
 1922 - 1970- -
Ткацкий проезд (тупик), - **Токмаков переулок,** . XVIII .
 1969. -
Тобольский переулок, - **Толбинский переулок –** .
Тобольский проезд, . 1994. **Толбухина проезд,**
 1930 . **Толбухина улица,** -
Товарищеская улица, . 1960 -
 1930 – (1894–1949) – -
 1960. ;
Товарищеская улица ()– . (.3).
Товарищеский переулок, - **Толкучий проезд –** .
 - (**Толмачёвский Большой переулок,**
 XVIII (. 1639,
 ., 1891. .113); - 1720- – :
 : 1725 - XVI–XVII . -
 ;
 XVIII .– .(- -
 ;
 1790 – « - ; 1630 -
 »). XIX . « -
 (« 1815 10 ...
 »)– , -
 , -
 14 , 4 -
 1919. 46 .» (-
Токарная улица, 1- 139 // 1737-45 . -
 - (4- - .(. -
 1- ; . XIX . – -
 , , -



, 1882

Толмачёвский Малый переулок,

1720-
 (- 1658;
). -
 (.9;
 1625, 1697).
 XIX .

Толмачёвский Старый переулок,

XVIII .
 (.4/12
 .; 1625, 1693;
 1858
 1935).
 -
 (. .).
 1912.

Толстовская улица –

Толстовский Большой переулок –

Толстовский Малый переулок –

Толстого Алексея улица –

Толстого Льва улица –

Толстого улица () –
 3- .;

Толстого улица () –
 2- .

Толстого улица () –

Толстого Льва улица () –

Толстого Льва улица () –
 3- .;

Толстопальцево,
 1899.

Толстопальцево, деревня и поселок.
 1678

18 (. . ,
 322),

1899 , , -
 . -

Томилинская улица –

Тополев переулок,
 (. .).

1922 « » (-
 ,) -

1902; « »

« »,
 (.) -

) 1915 , « 119 ».
 ,

1925 1979 (-
) .

Тополёвая аллея,
 1985.

Топорково, село, (.)
 , 151).

1584 – (.), – -

(« , »).	1623 –	,).	,	-
,	1678	,		(-
	1704	,), –	-
Торговая улица () –		,		1919–1943.	
Торговая улица () –				Третьяковский проезд,	1871
Торговая (Большая) улица ((. . .)	
),				(1832–1898)	
	1960-			(1834–1892)	
Торговая улица,			XVIII	,	
Торфяная улица (,		,	(
		(-
).		100	
	1922 –			Треугольник улица (),
	1925 «				
				1960-	
».	1980 (Трёх Вокзалов площадь –	
Травяная улица (),		Трёхгорная Застава площадь,	
	1922 –			(
	1920-),	
Трамвайный проезд,					
	1980.			Трёхгорный переулок –	
Транспортная улица –					
Транспортный переулок,				Трёхгорный проезд –	
		XIX		Трёхгорный Большой переулок,	
		2-			
	1922 –	(XVIII ;	XIX
)			
).			
1925.	1975.				
Транспортный переулок (),			XIX
				(
1961					
1965.				1980-	
Третьего Интернационала поселок –					
Третьего Интернационала поселка					1-
1–5-я улицы –					
1–5-			2-		
Третьего Интернационала улица,					
				1938	
1920-		(1980-	

Трёхгорный Вал улица,	-	»
1922 –	-	(
1928	-	– 1921
1967	-	; 1932
(1890- – 1900-	-).
Трёхгорный Верхний переулок –	-	1620
Трёхгорный Малый переулок,	-	1826
– 2-	..	XVII ;
XX	.	– 2/1
Трёхгорный Нижний переулок –	-	1924–1994 –
Трёхгорный Средний переулок,	-	Трёхсвятские ворота –
– 1-	..	Три Горы, урочище,
XX	.	1410.
Трёхпрудный переулок,	-	Трикожанная,
XVIII .(-	1932.
)	-	(
XVIII–XIX	-	1944,
(1807).	-	1960.
Трёхсвятительский переулок (-	Трикожанная улица (2-й рабочий
)–	-	городок),
Трёхсвятительский тупик (-	1930-
)–	-	(
Трёхсвятительский Большой переу-	-	1970-
лок,	-	Трикожанный проезд,
XVII	.	1990
(1620 –	-	Трикожанный, рабочий поселок,
).	-	1939,
1620 ..	-	(
1406,	-	1960.
1674:	-	Трикожанный Верхний проезд,
.. 4/6). 1924–1994 –	-	1965 –
.. «	-	1970-
	-	Трикожанный Нижний проезд,
	-	1965 –
	-	1970-

Триумфальная площадь, -
 „ 1- - „ -
 „ 1- 2- -
 1721 -
 () -
 (-
) -
 , 1834 -
 -
 1935 -
 (1893–1930) – -
 1994. -

Триумфальная Садовая улица – -

Триумфальная Новая (Триумфальные Новые ворота) площадь – -

Триумфальная Старая (Триумфальные Старые ворота) площадь – -

Трифоновская улица, -
 -
 „ -
 „ -
 (.38; -
 XV -
 XIX -
 , -
 1948). -
 XIX -
 ; 1954 -
 .(-
 „ -
). -

Трифоновская улица (
) – -

Трифоновский переулок () – -

Трифоновский переулок () – -

Трифоновский тупик,
 -
 . XX . 1918–1922 – -

Трифоновский Большой мост, -
 -
 .19). (-

Трифоновский Малый мост, -
 -
 .(-
) -

Троекурово, село. -
 1501 – -
 (. .35. .308). -
 1572 -
 (-
 , -
 , -
 , -
 , -
). -
 . XVII . – -
 1627 – « -
 „. 1648 -

(-
 1699–1706; -
 „ .24 , -
). 1960 -

Троекуровский проезд,
 1990 -

Троилинский переулок,
 XIX . XVIII . -

Троице–Арбатский тупик,
 -
 .(.28). -
 . XIX . -
 (-



, 1881

1639, 1741; 1922.

1650, 1931).

1930-

Троице-Голенищево (Троицкое-Голенищево), село,

(1406)

XVI

XVII

(). 1476

«

».

1627

; 1646

(.18),

1779

1940-

Троице-Лыково (Троицкое-Лыково), село.

, 2

XVII

(

1680),

; 1627

«

» (,).

1704 (

.. .12). 1852

(

). 1960

Троице-Хохловский переулок –

Троицкая площадь –

Троицкая (Троицкой Заставы) площадь –

Троицкая улица,

XVII

(2-

1631,

1696). («

»-

.1. .427) 1609

1676

«

».

1-

Троицкая улица ().

Троицкая улица (, 1961),

Троицкая улица () –

Троицкая улица () –

Троицкая улица () –

Троицкая Большая улица (

),

(.14)

1939-

1969.

Троицкие Ворота (-) –

Троицкий мост,

1516

():

XV .	-	Троицкий Большой переулоч (-
1658	-)– . 2-	-
.	-	Троицкий Большой переулоч (-
:	-)– . 1-	-
?) . (. 1901	-	Троицкий Большой переулоч (-
.	-)– . 4-	-
. 1970-	-	Троицкий Малый переулоч (-
Троицкий переулоч (.) ,	-)– . 1- , 4-	-
(.)	-	Троицкий Малый переулоч (-
.	-)– . 2-	-
.	-	Троицкий Малый переулоч (-
1964 (-)– . 3-	-
).	-	Троицкий Новый переулоч –	-
Троицкий переулоч,	-	Троицкий Средний переулоч (-
;	-)– . 1-	-
.	-	Троицкий Средний переулоч (-
(-)– .	-
1737–1745	-	Троицкое шоссе (-
. 3. ., 1881. . 49).	-)–	-
Троицкий переулоч ()–	-	Троицкое шоссе ()–	-
Троицкий переулоч ()–	-	Троицкое–Голенищево, село –	-
Троицкий переулоч ()–	-	Троицкое–Лыково, село –	-
Троицкий переулоч ()–	-	Троицкое–Черемушки, село –	-
Троицкий проезд –	-	Троицкокапельский переулоч –	-
Троицкий проезд ()–	-	Тропарёво, село.	-
Троицкий тупик ()–	-	1525	-
;	-	(-
Троицкий тупик ()–	-	III).	-
;	-		-
Троицкий 1-й переулоч, 2-	-	1646 (-
.	-	1693; . . 90).	-
.	-	(.) ,	-
.	-	, 60 . 1960	-
1912.	-	.	-
Троицкий 2-й переулоч,	-	1980. ;	-
1-	-	: 1491 . «	-
1912.	-	» (-
Троицкий 3-й переулоч –	-	XIV – XVI . . 1.	-
.	-	., 1952. . 444).	-
Троицкий 3-й переулоч ()–	-	.	-
1-	-	.	-
Троицкий 4-й переулоч ()–	-	1393	-
4-	-	.	-

Тропарёвская улица, . - ;
 1988 « » . « -
Тропарёвское шоссе, 1599
 () ,, - (. . 2. . 120). . XVIII . -
Тропинина улица (.), 1730- .6 . -
 1928. 1819 . , «
 1956. (-
Трофимов(ский) тупик – .) .
Трофимова улица, **Трубецкой переулок () –** .
 (.) (. -
 ; (-
 , 1925 29 -
 11); 1928 3-
 1- . , -
 1966. -
 (1925–1944) – **Трубецкой Большой, Малый переулок –** .
Троцкая улица () – . - **Трубная Дорожка,** -
 1592 (. - 3-
 XVI – 1-
 XVII . ., 1967. . 37); 1625 . -
 1718 – ;
Трубецкая улица, . 1817 , -
 - . ((-
 . XIX ;) , -
 XVIII . , 1840-
 1- . XIX . –
 ; 2- . –
 . XX . ((-
).) . -
Трубецкая Малая улица – . -) , -
Трубецкой переулок (.), **Трубная улица,** -
 (.) . XVIII . -
 , 1775 . 1737-45 . -
 , . (. -
 , . 179 – ; 1751
 1737-45 . , 1756 79 –
 . : .

. 91).	...» (. . 3.	Трудовая улица,	-
	: 1634 «		-
	...	(-
	:).	. XIX
	:	5-	:
	:	1923	:
	:	Трудовая улица (-
	:);	-
	:	Трудовая улица (-
	:	1-);
	» (. . 1. . 584).	Трудовая улица (-
18	1637,		-
	«	1965.	-
		Трудовая улица (-
		(. 4)	. 40
		(. 14 16).	-
	» (1968.	-
	1263–1881 .:	Трудовая улица (-
1645–1676.	, 1884. . 432).	-	4-
1668 .	«	Трудовая улица (-
	»		-
	(«	Трудовой 1-й, 2-й переулки,	3-
	:	4-	1997.
	; ...	Трудовой (улицы) 1–5-й проезд (-
	:	/)–
	:	:	1–5-
	; ...	Тружеников 1-й переулок,	1-
	:	2-	-
	2	. XVIII	-
	...»).	(), . XIX
«		(), . XIX
	»,	:	I-
	:	:	-
Трубный бульвар	–		(
Трубный переулок	–)	(. 8; 1658;
Трубный переулок	–	1701).	1936;
Трубный Большой переулок	–		-
		«	».
Трубный Малый переулок	–	Тружеников 2-й переулок,	-
		1-	-
		XIX	-
		(-
		. XVIII	-
		:	-
		1737	-
),	-
		XIX	-
		2-	-
		1936.	-
Трудовая аллея,		Тружеников 3-й переулок,	-
		1-	-
1920-	1938.	XIX–XX	-

Тургеневская улица () –	Тухачевского Маршала улица –
Тургеневский переулок,	Тучковская улица, « »
1880-	1930-
1873	1963
1885. 1955 –	
1972	
Тургеневский проезд (1955) –	Тушино, село (впоследствии город).
Тургеневский проезд (1955),	1512
(XVIII	1584-86 – 1608–1609
XIX	II.
1780	1623
1818	1730
XIX	1800
1955	1929
(1972	1931
Туркменский проезд,	1932
4091. 1964.	1935 180
Туркменский проезд,	1934
1920- : 1924	–1, 1938
200	, 1943 –
1929	, 1944 –
Турчанинов переулок,	1960.
XVIII	Тушино,
I –	1901.
I – 3-	Тушино улица –
1922	Тушинская улица,
	1964 –
	Тушинский мост,
	1933.
	Тушинский проезд –
	3-
	Тушинский 1–3-й проезд,
	–1 15-

» (. .21. .244). 23 - ., 1897. .173). . XVIII . -
 I 1694 - ,
 . 1710 « - (). 1802 . .
 . , » . . : « -
 . . (. . - ». 1815 , (222 -
 . .71). 1727 ., 1868.) - . . 1832 -
 . 1749, , « - . . .
 », . . . (.
 (- . 1848).

У

Уваровский переулок,	1-	-	Угрешская улица,	-
744.	1998	-	1956.	-
1479		-	Угрешская Большая улица –	-
1654		-	Угрешская Малая улица (.)–
		-	Угрешская Малая улица,	-
Уваровский проезд,		-	1951 –	-
1920- (-	1970-	-
).		-	Угрешская Средняя улица –	-
Угличская улица,		-	Угрешский 1-й проезд,	-
		-	1955.	-
	1965	-	Угрешский 2-й проезд,	-
Угловая улица,	11-	-	(1961	-
		-	2-	-
1968.		-	1955, 1959	-
Угловой переулок,		-	(-
		-).	-
1922		-	Угрешский 3-й проезд,	1958.
		-	Угрешский путепровод,	-
1925		-	1958 (-
Угольная Большая, Малая площадь –		-).	-
Угольный проезд –		-	Угримовский переулок,	-
Угрешская,		-	XVIII	-
1908,		-	(, 1896. 317).	-
		-	Удальцова улица,	-
1380- 1920		-	1962.	-
		-	(1885–1958)–	-
(-	1928–1930, 1944 –	-
)		-		-

Ударников улица (), .
 40 (.16)
 . (.7). . 1970- .

Удельная улица,
 2-
 (). 1968
 1974.

Удельный переулок () – .

Узкая улица (переулок),
 , XVII .
 (). 1737 .

Узкий переулок,
 – 2-
 1922

Узкое, село (поселок),
 1627 – , 1646
 ()
 , 1666 «
 »; 1676, 1698
 , 1704
 (, .123-)
 1859 . – 1880- ,
 1922 ()
 1960

Узловая улица,
 (),
 – 1968.
 1973.

Узский проезд (),
 ,
 1976.

Украинка улица,
 () .
 1980.

Украинский бульвар,
 .
 – 1023. 1965.

Укромный тупик,
 – 2-
 () . () 1980.

Уланов переулок – .

Уланский переулок,
 – 1746
 768 .
 ;
 (, 1839. .6). 1760
 130 – « , »:
 . XVIII .
 . XVIII .
 (1716 12)

1737-45 .

Улофа Пальме улица,
 ,
 1987.
 (1927–1986) –

Ульбрихта Вальтера улица – .

Ульянова Дмитрия улица – .

Ульяновой Марии улица – .

Ульяновская улица – .

Ульяновская улица () – .

Ульяновская улица () – .

Ульяновская улица () – 1- ;

Ульяновская эстакада,
 ()
 1963 () .

Ульяновский переулок –	-	3-	. 1-	.
Ульяновский проезд () –	.	2-	.	(.)
Ульяновский проезд () –	-	1-	;	-
		1961 3-	”	.
Университетская площадь,		(1890–1918) –	,	-
”	-			-
	1956.	Усиевича 1-я улица –	.	-
Университетский проспект,	-	Усиевича 2-я улица –	.	-
1956:	-	Усиевича 3-я улица –	.	-
	-	Успенская улица –	.	-
Упорный переулок,	-	Успенский переулок,	.	-
()	-		(.4;	-
), 1922 –	:	1621,	1670-)	-
	1925,	Успенский переулок () –		-
		5-		-
Уральская улица,	993.	Успенский переулок () –		-
1965	-	1-		-
Уржумская улица,		Успенский 1-й переулок –	.	-
1964	-	Успенский 2-й переулок –	.	-
		1- ;		-
Урусов переулок –		Успенский 3-й переулок –	.	-
		2-		-
Урусов переулок –		Успенский Большой переулок () –		-
		Успенский Большой переулок () –		-
Усачёв Малый переулок –		1-		-
1- ”		Успенский Большой переулок () –		-
Усачёв переулок –		Успенский Большой переулок –		-
Усачёва улица,	XVIII	1- ;		-
”	-	Успенский Вражек, переулок –	.	-
		Успенский Малый переулок () –		-
1830- –	:	Успенский Малый переулок () –		-
()	-	XX		-
. XIX		Успенский Малый переулок () –		-
		Успенский Малый переулок () –		-
Усиевича улица,		Успенский Малый переулок () –		-
	3-	Успенский Малый переулок () –		-
(«		2-		-
»), 1922				-

Уссурийская улица, ().	1970	1938 ()	-
Устьинская набережная, XVIII	-	1883.	-
Устьинская улица –	-	Устьинский Малый переулок –	-
Устьинский переулок (проезд) () –	-	Устьинский Новый мост –	-
Устьинский проезд (переулок), – XIX –	2-	Уткина улица, 5- () – (1892–1919) –	-
() 1922	-	Утренний переулок, 1965. 1972.	-
().	-	Утренняя улица, 1- 1965.	-
1930	-	Ухтинская улица, () 1965 – 1980.	-
Устьинский Большой мост, 1860-	-	Ухтомская, 1898 1918.	-
1881–1883 ()	-	Ухтомская улица, – 1924. (1876–1905) – 1905	-
(), 1884	-	Ухтомская (Ухтомского) улица () , 1977.	-
« » 1938 ()	-	Ухтомский переулок, () 1924 –	-
Устьинский Большой переулок –	-	Ухтомского улица () –	-
Устьинский Малый мост, »	-	-	-

<p>Ухтомского (Ухтомская) улица (-), (.2 4) 1968.</p> <p>Учебный переулок, 1922</p> <p>1925</p> <p>Учинская улица, 1964</p> <p>Учительский проезд (), 1960-</p>	<p>Ушаковский переулок – . - 2- „ .</p> <p>Ушаковский 1-й переулок – . -</p> <p>Ушаковский 2-й переулок – . -</p> <p>Ушаковский 3-й переулок – . -</p> <p>Ушаковский Большой переулок – .</p> <p>Ушаковский проезд, 2- - 2- „ - . XIX . -). 1934 . – 6- - . 1930- .</p>
--	---

Ф

- Фабрициуса улица,** 1780-
1964 ; (- « -
1155. - « », 1818
(1877–1929) – « ,
».
- Фабричная Линия улица –** XIX .
- Фабричная улица,** 2- XIX .
1990. 2- , - 2- -
Фабричная улица (), 1-
- ; . I . 1- 2- -
1974. 1919 –
- Фабричная улица () –** « , »;
1919
- Фабричный проезд,**
- Фадеева улица,** 1919 –
- Факельный Малый переулок,**
1919 –
- Факультетский переулок,**
():
1910- 1919–
1922 – 5- 1950-
1967
- (
1- -)
4- . ()
) . 1967
(1901–1956) – (« – »)
» – ,
XIX . – .
- Факельный Большой переулок,**

1830-	-	(-
	-	1854;	., .11, .1).
	-	1984	
Фаминцын переулок –		Федосьино улица,	
1-		1988 –).
Фантынихин переулок () –	Федосьинская улица –	
		1-	
Фармацевтический проезд,		Федотовой улица –	
1978		Феодосийская улица,	
		–	1986
Федеративный проспект, 1-		Ферганская улица,	
	–		
1930-	«		
».	1967		1968
(1-			
).			
Фёдора Полетаева улица,		Ферганский проезд,	
5052 5053.	1964.	Ферманское шоссе –	
(1909–1945) –		Фермская Дорога –	
		Ферсмана улица,	
		1952 3-	
		1963.	
Федоренко Маршала улица –		(1883–1945) –	
Фёдорова улица,		Фестивальная улица,	
1938.		4899.	1964
(1910–1981) –		VI	
		(1957).	
«	» (1937–1938).		
Фёдоровка поселок (улица) –		Фибролитовая улица (),
4-			;
Фёдоровский переулок (проезд) –		1968.	
4-		Фигурин переулок –	
Федоскинская улица,		Фигурный переулок,	
1964		1852	
Федосьино, село.		XIX	
1627		Физкультурный проезд,	
	«	1958	».
	».	1627	

. XIX . –	:	(1917–1958) –	-
(.20, 1688, 1959–1994 –	1635, 1851).	Фонвизина улица,	1958.
(1791–1859) –	,	(1744–1792) –	-
1849–1851		Фонтанка улица –	.
Филипповский переулок ()–	Фонченко Братьев улица –	-
Фильский проезд –	-	Фортуновская улица,	
Фильский 1-й проезд –	.	. XIX ., – 7-	-
Фильский 2-й проезд,	.	. XX .	-
1939. 1958.		Фотиевой улица,	
Фильское шоссе –	..	. 1977.	(1881–
Финляндского парк,		1975) –	
. 4-	..	Фрезер,	
(- 1932.	-
1912).		«	».
Финогеновский переулок,	-	Фрезер проезд,	1996.
()	Фрезер улица –	.
7-	-	Фрезер шоссе,	
. 1970-	.	. –	:
Фирсановский переулок –	-	1930 «	»;
Фирсановское шоссе (),	1947 –	
1987	-	Фрезерная 1-я улица,	1950.
Флотская улица,	.	«	».
3494. 1964:	-	Фрезерная 2-я улица,	
Фокина улица (переулок) –	-	1-	1950.
Фомин переулок –	:	«	».
Фомина улица,		Фрезерная 3-я улица –	.
;	1702:	Фридриха Адлера улица –	-
(1702 429).	-	Фридриха Энгельса улица,	-
Фоминский переулок –	.	(-
;	:):	
Фомичёвой улица,	.	(. 1-).
4982. 1965.	-	1925.	
	-	(1820–1895) –	-



, 1881

Фролов переулк, . XIX . – .
 (1547, 1934);
 1952.
Фроловка улица – .
Фроловская улица – .
Фроловские ворота – .
Фроловский переулк () – .
Фроловский переулк () – .
Фроловский переулк () – .
Фроловский проезд – .
Фроловский тупик – .
Фруктовая улица, 1951 .
 1880- .

Фрунзе улица – .
Фрунзе улица () – .
 5- .
Фрунзе улица (/) – .
 1968.
Фрунзе улица () – .
 7- .
Фрунзе улица () – .
Фрунзе улица (, 1961),
Фрунзе Тимура улица – .
Фрунзенская набережная, .
 1935.
 (1885–1925) –
 1925 .
Фрунзенская 1-я улица, .
 1946–
 1960. 1956.
Фрунзенская 2-я улица, .
 1956.
Фрунзенская 3-я улица, .
 1956.
Фрунзенский плац площадь – .
Фрунзенский переулк () – .
 3- .
Фрунзенский 1-й переулк, .
 1960- .
Фрунзенский 3-й переулк, .
 1917 –
 3- .
 1935. 1960- .
Фрунзенский 4-й переулк, .
 (. 13 15).
 1917 – 4-
 1935.
 1960- .

Фрунзенский 5-й переулок, - . . .). -
 . XVIII .: -
 1935 - 1757 . -
 5- -
 1940, -
Фрунзенский Вал улица – -
Фрязевская улица, -
 1967 -
Фрязевский переулок, -
 1967 – . » – (-
 (). 1974. . , 1638 -
 . , 1881. . 272, 279, 280); -
Фуниково, деревня. -
 1584-86 . (« -
 2-» – -
 XVII . 1653 - XVI . 1682 . ., 1976. . 34,
 ()– 47).
 . XIX .: -
 . XVIII . (« -
 1782 . »; « -
 () . 1960 ;
 (). .) -
Фуркасовский переулок, -
 .: -
 (1620, -
 1931; . .) -
 .: -
 (1518, , 1924; -
Фурмановый переулок, -
 . 1662 -
 . (. . -
 , 1648, 1662 1771 . ., 1890.
 . 354), XVIII . – . -
 (). XVII .
 «
 »; «
 », «
 » – (-
 , 1638 -
 . ., 1881. . 272, 279, 280); -
 , -
 (« -
 ...» – -
 1682 . ., 1976. . 34,
 47).
 . XIX .: -
 . XVIII . (« -
 (. – «
 »; « -
 ;
). -
 .: -
Фурманова улица (переулок) – .
Фурманова улица () – . -
 .: -
Фучика Юлиуса улица – .

Х

Хабаровская улица,	1970 () 1922 – 1985 1924.
(1911–1985) – 1984–1985 1989	Халтуринский проезд, 1950- 1954
Хавская слобода –	
Хавская улица,	Хамовники, местность.
2- XIX	1624, 1640 : «...» (.1972. .302).
(1783–1876),	()
.). 1967	(. .2; 1625, 1682) (XVII .; . .10).
XIX	Хамовники переулок –
Хавский переулок –	
Хавско-Шаболовский переулок –	
Халтуринская улица,	Хамовническая 1-я улица, 3-
1922 – ():	130 1918
1925. (1856–1882)–	1921 1-
«	()
».	()
II 1880	1925–1930 : 2- 5-
Халтуринский проезд,	. ; 3- –

1625 « 1737 .

18 2 » (.9. .324). (XVI–XVII . ().

XVIII . : « ... » (1723 448), « » (1722 109).

1775 .: « .11 (.), 1618, 1662; 1935. .: « 1813 ». XIX .

Харитоньевский Малый переулок, XVIII .



1882 .: " 1790 (.) . 1793 . XIX (.). 1960–1994 – (1795– 1829)–

Хархорин переулок – ;

Харьковская улица, 1973 ().

Харьковская 1-я улица, 1966 – 4014. 1973.

Харьковская 2-я улица, 1966 – 4012. 1973.

Харьковская 3-я улица, 1966 – 1973.

Харьковская 4-я улица, . - 1720- (1722
 - - 115: -),
 (5- . ()).); 1793 (-
 1966 – . () . -
 1973. (. -

Харьковская 5-я улица, . -) . XIX . -
 - 5- 1- 2- , -
 1966 – . () . -
 1973. : . -

Харьковская 6-я улица, . - (1625 – « -
 - 1- »; .31 . ; -
 1966 – . () . - 1651; . 1920- -
 1973. ; , -

Харьковская 7-я улица, 6- - ,
 7-) . 1922,
 1966 – . () . - 1- 2- . -
 1973. , . -

Харьковская 8-я улица, 2- 4- XIV . ,
 . 1966 – . ,
 () . 1973. (:

Харьковская 9-я улица, 1- -
 4- ; - . „ 1865. . 104). . -
 . 1966 – . « », -
 () . 1973. , ,

Харьковский проезд (1973), . , « -
 - - - » . -
 ; 1966 – - - ; -
 . () . - ,
 1973. 1389 . -

Харьковский проезд (1973), - -
 1973. - , , -

Хачатуряна улица, , - ,
 . 1983. 1353. 1406 I -
 (1903–1978) – «

Хвалынский бульвар, - »; 1462 « -
 . . . 1995 . , , -
 , » . -

Хвойная улица (.), - ,
 . . . , - ,
 . . . 1958. . -

Хвостов 1-й переулок, . . XVIII . XVII . ;
 2 : . - « » (-
 - 1677 1681 .) – XIV „ -
 . (.); -
 (2-) : -

1625, – «	Хивский проезд –
» (Хилков переулок,
1581 –	1756–1762
1583	XIX –
	XIX – 2-
	XVIII – XIX
Хвостов 2-й переулок,	1922
1760– 1830-	
1722 1747	Химгородка 1–2-й проезд –
	3-, 5-
	Химзавода 1-я улица,
(1737	(.60
; 1737-45	1965.
	1977.
	Химзавода 2-я улица,
() 1912	1965 –
	1- 1974.
	Химзавода 3-я улица,
	1965 –
(1725 308),	2- 1974.
(1-) . XIX	Химки (Тимофеевская-Химки), де-
1813	ревня.
	1584-86 ., XVII –
	; XVIII
3-	XV . (
(1925). 1970-	1834,
Херсонская улица,	(
– 2-) .
1965	Химкинская улица (
3843),
4850 () .	1980.
Хибинский проезд,	Химкинский бульвар,
1964. –	4029.
(1964:
) . ()	
	Химкинский мост,
Хива улица ()–	(.) .
	1962
Хива улица ()–	Хитров переулок –
2-	Хитров переулок –
Хивский переулок –	Хитровская площадь –

Хитровский переулок,	-	()	-
()	-	XVI-XVII	(-
1820-	-	(1720 994).	-
	-	Хлебобулочный проезд,	-
	-	1996	-
	-	Хлебозаводский проезд,	-
« ».	1935	1956	-
()	-	Хлобыстова улица,	-
1994.	-	4627.	1966.
Хлебная (Хлебенная) улица –	-	(1919–1943)–	-
Хлебников переулок,	-	Хлудовский переулок (-
1760	-)–	-
(1790	-	Хлудовский тупик –	-
).	-	Хлыновский тупик,	-
Хлебный переулок –	-	–	-
Хлебный переулок (-	1756	-
()	-	-	-
()	-	-	-
1681	-	26	-
»;	1721	161	1625
«	-	«	-
»	-	»,	-
–	-	(-
».	-	1936;	.3).
–	-	1390 (-
.6	-),	1536 (
(-).	-
.1. ., 1950. .326).	-	1591 .: «	-
Хлебный переулок,	-	40	-
XVII	-	-	-

()-	Ходынский бульвар,	
	6080.	2004
	Ходынское Поле,	
	” ” ”	
Хмельёва улица –		1389.
Хмельницкого Богдана улица –	XIX .-	XIX –
Хо Ши Мина площадь,	. XX .	
	1834	
– 1969.	, 1882	
(1890–1969) –		(
Хованская улица, 1-	1920–1930- –).
	XIX .	II
II. 1922		
	1389 ..	1000
	. 1903	
Ховрино, село. «		1908–1910
» (.),	(.) .	1910
1584-86 .	(.) .	(1917 , 1926
1646 .	, . . .) .	
1674 .	. 1990-	
	. XVIII .;	
1680 .	(.) .	1965 – . (.) .
; .77)	1870	1976.
(.) .	1960	Холмогорская улица,
		–
Ховрино,	1964	(.) .
1870.	”	
Ховринское (Лихачевское) шоссе –	Холодильный переулок,	
Ходынская площадка (1920–1930-),		..
. 1905		
	XIX .	
Ходынская улица,	(.) .	
. 1905 . XX .		
)	
Ходынская Нижняя улица –	(.) .	
2- .	(.) .	

1922 –	1912
1925	Хордовый проезд,
1956	1991 –
1936	1971 . (– « , - »);
1942	Хороводный проезд, 1-
	1922
Холщевников переулок –	« XIX . 1980.
2- ;	Хоромный тупик,
Хользунова переулок,	1635,
XIX . –	1699, 1928;
),
«	1922
»),	«
(1868):	» (?).
	Хорошая улица –
XX	Хорошёво (Хорошово), село.
	XVII . –
1- 2- .)	(. 15)
1939	1598. 1939
1957	1958 –
2- .	
(1905–1939) –	
Хомутова улица, Хомутов переулок –	Хорошёвская 1-я улица –
6-	
Хомутовка, Хомутовская улица –	Хорошёвская 2-я улица –
	Хорошёвская 3-я улица,
Хомутовский тупик,	1953
	Хорошёвская Горка улица,
1722 109	;
«	1965 –
» . XVIII .	1980.

Хорошёвский 1-й проезд, 1953.	-	1720-
Хорошёвский 2-й проезд, 5- 1953.	-	-
Хорошёвский 3-й проезд, 1958.	-	Хорьков проезд – ;
Хорошёвский мост, 1937 (. . .).	-	Хотьковская улица, (. . .) . 1965
Хорошёвский тупик, 1953.	-	Хохлова улица (. . .) – .
Хорошёвский Серебряный Бор, пос- селок –	-	Хохлова Академика улица – .
Хорошёвского Серебряного Бора 1-4-я линии, 1- 2- 1940 ., - 1950.	-	Хохловка, деревня, XVIII .
Хорошёвского Серебряного Бора Центральный проезд, 1- « . . . »	-	Хохловка, деревня, . 1658 1960
Хорошёвское шоссе, (. . .), (. . .). (. . .) . XIX . (. . .). 1867 1912 (. 1905 .). 1935	-	Хохловка улица – . Хохловка Верхняя улица, 1928 Хохловка Нижняя улица (. 1980-), . 1928. 1980- . Хохловка Нижняя улица (. 1980-), . 1980- . Хохловки деревни 1-й переулок, 1928. 1-4- 1968. Хохловки деревни 2-й переулок, 1968. Хохловки деревни 3-й переулок, 1968. Хохловки деревни 4-й переулок, 1960- .
Хорхорин (Хархорин) переулок, 1730- . XVII .	-	-

Хохловки деревни тупик, – (). –
 1- 1964 . –
 2- 1960- .
Хохловская площадь, –
 ; –
 ; 1800
 1802
 1891
 1930- : –
 , 1988 –
 (.1, 1936).
Хохловский переулок, –
 , 1-
 . XVII . –
 , (.
) .
 : XVIII . –
 ; 1625 – «
 », 1635 – «
 » (. 12,
 1696).
 : – «
 », –
 . XVII .,
 1654 ;
 . XVI . ;
 XVII .
Хохловский переулок (–
) –
Хохловский 1–4-й переулки, тупик –
 . 1–4- .
Хохловское шоссе – .
Хохломская улица, –
 . 1725 (« . . .) . –

Храма Христа Спасителя набережная –
Храма Христа Спасителя площадь,
 1924 – ;
Храмовый проезд –
 ;
Храпунов переулок – . –
Хромова улица,
 . (. . .) . –
 (1845–1912) –
 1905–1906.
 1924.
 (?–1920) – . ,
 (. . .) .
Хрусталев переулок, –

 . XX .
 1931

 1968.
Хрустальный переулок, .
 . XIX .
 (.) ,
 1771 .
Хрущёвский переулок, . –

 1- . XVIII . . –
 . XVIII . .
 1812 .
 (.) .
 1961 .
) , . XIX
Хрущёва улица,
 ;
 . 1725 («) . –

...»;
...1. .., 1883.
..88), ..XVIII ..(..
/ : 1752
285, 298, 468; 1753 92, 379;
1762 658; 1765 09)
1- ..
XVIII ..

Художественного Театра проезд – ..

Хутор улица (..),
1961. 2-

Хутор улица (..),
« .. ».
1960- ..

Хуторская улица (..),
1965. 2-

Хуторская 1-я улица,
.., 1-
.., 5-

..XIX ..
.. 1922
2- (..

.. 1930 – 1-

Хуторская 2-я улица,
.., ..
1901 .. 1960- ..

..(.., ..40)–
1895; 2- .., 1901 ..
2-

..(..,
.., ..
..) 1922
1- .., 1930 –

Хуторская 3-я улица, 2-
.. 1922 –
1977. 2-

Хуторской 1-4-й переулки, 1-
2- ..
.., 1-
.. 5-

Хухриков переулок (1905) – ..
3- ..

Хухриков переулок,
..
1920- .. 1980.

Хухриков проезд,
..
1901 .. 1960- ..

Щ

Цандера улица,

150.

II,

1964.
(1887–1933) –

Царева Константина улица –

Царицын Луг –

Царицына улица –

Царицына 1-й проспект –

1-

Царицына 2-й проспект –

11-

Цариков переулок,

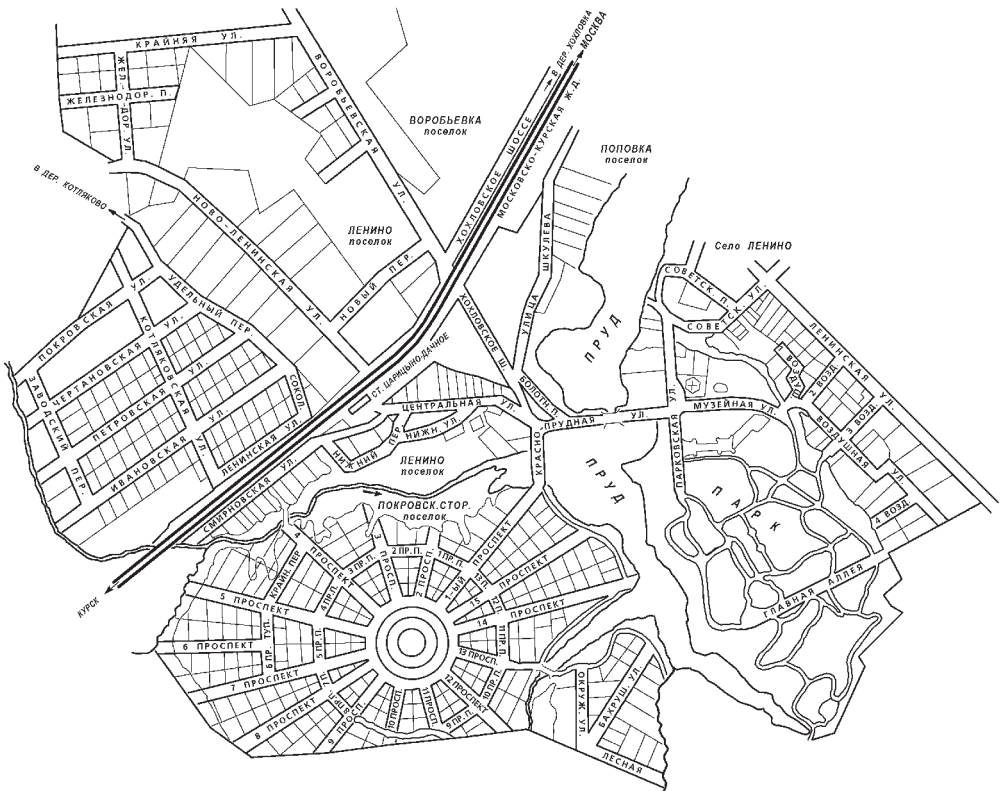
361.

1995

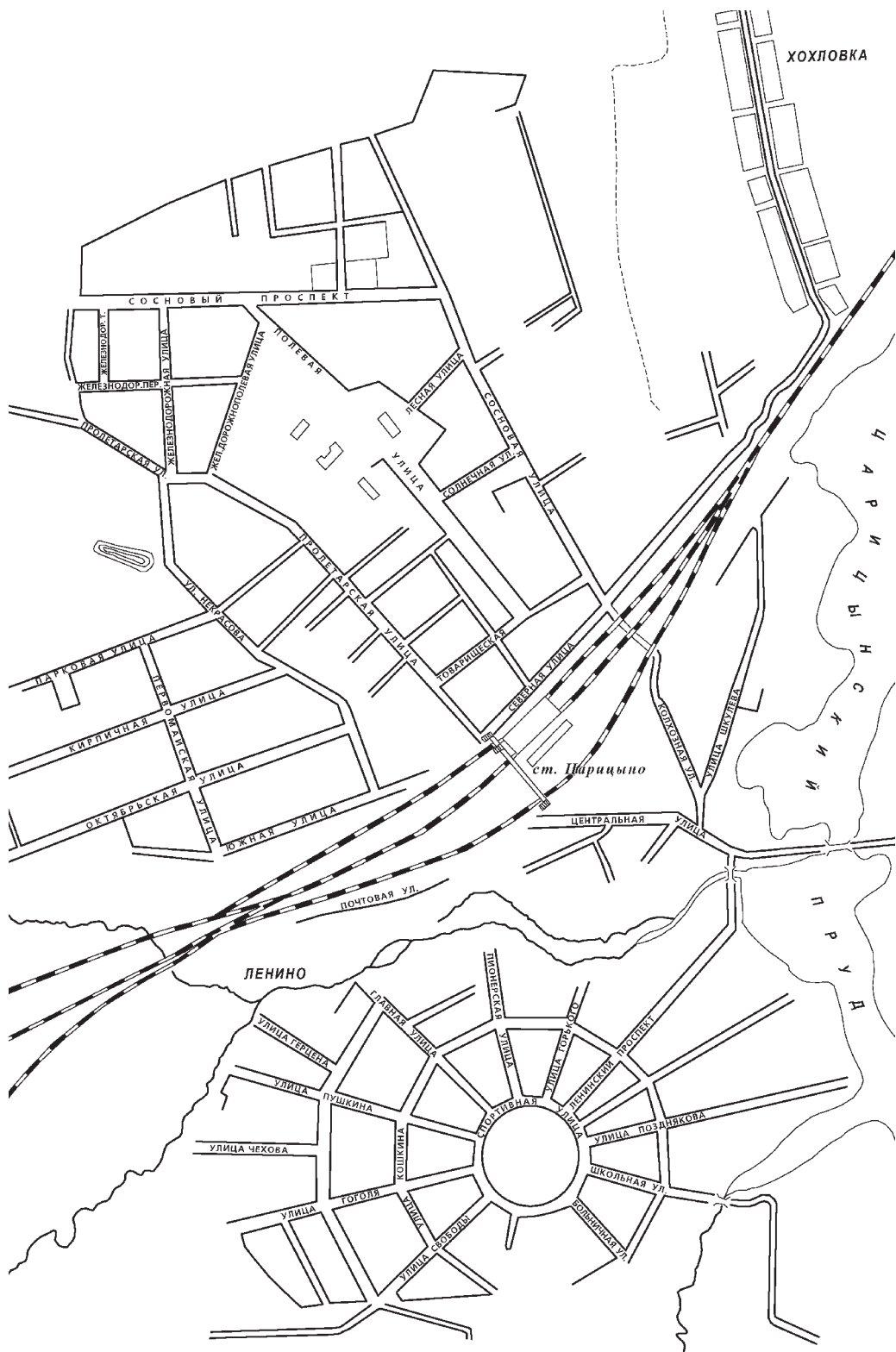
Царицына 3-й проспект –

10-

(1608–1609



() 1930 .



ХОХЛОВКА

СОСНОВЫЙ ПРОСПЕКТ

ст. Царицыно

ЛЕНИНО

ЦАРИЦЫНСКИЙ
ПРУД

Царицына 4-й проспект – 9-	.	-	.	-
Царицына 5-й проспект – 8-	.	-	15	1678 .
Царицына 6-й проспект – 1-	.	-	» «	». 15 1713
Царицына 7-й проспект – 7-	.	-	.	: «...
Царицына 8-й проспект, 7-	.	6-	.	,
Царицына 9-й проспект – 6-	.	-	.	,
Царицына 10-й проспект, 6-	.	5-	...»	1775
Царицына 11-й проспект – 5-	.	-	II	.
Царицына 12-й проспект – 4-	.	-	1776–1785	.
Царицына 13-й проспект – 3-	.	-	1786	.
Царицына 14-й проспект – 2-	.	-	1791,	.
Царицына 15-й проспект, 1-	.	2-	.).
Царицыно, 1865 (.	.	1960	.
1866–1868, 1864).	.	-	(1930-	-
1904	.	-	XVIII „	-
- 1960	.	-	.	1822
Царицыно, село. 1589	.	-	.	.
«	.	1666	Царицынская улица (-
».	1683	-	Царицынская Большая, Малая ули-	-
«	-	-	ца –	-
» (1722	-	-	Царицынская площадь –	-
1765 – ; „ .2),	-	-	Царицынский переулок –	-
(.) .9 1712	-	-	Царицынский проспект,	-
I 40 «	-	-	5	-
»	-	-	12 .(-

1867 . . ., 1868. . .877).

1867 -

«

».

(

-)

Царская площадь –

Царская улица – 2-

Царская Ветка улица –

Царская Дорожка улица,

(

1930- 1-

Царский переулок (

)–

Царский переулок (

)– 1-

Царский переулок ()–

Царский проезд ()–

Царский проезд (

)– 3- ;

Цветковский 1-й проезд, 2-

(

1966.

1929

1917

Цветковский 2-й проезд. 1934 -

(

. 11

13)

1968 . 2-

1981.

Цветная улица – 1- ;

Цветного бульвара поперечный про-
езд,

Цветной бульвар, -
XVII–XVIII

1830-

1851

1850

(1826

; 1852 –

), – :

Цветной переулок,

;

. XIX

(,

1907 - ;

Цветной тупик –

Цветочная площадь –

Цветочный проезд,

,

Цезаря Куникова площадь, -

”

1978.

(1909–1943) –

;

«

».

Цементный проезд –

3- ;

Центральная аллея,

Центральная площадь (),

1990.

Центральная улица (),

1964.

Центральная улица ()–

;

Центральная улица ()–

Центральная улица ()–

	(1857–1935) –	
Церковная улица () –	ЦНИИМОД улица (),	
Церковная улица () –	1958	
Церковная 1-я улица – 1-		
Церковная 2-я улица – 2-		
Церковная Горка улица,	ЦНИИМЭ улица (),	
(1676–1682).	Цыбинский 1-й переулок, 7-	
Церковная Горка улица () –	(.17)	
Церковный переулок – 3-	1762 . : «... 158 [1650] .	
Церковный проезд (),		
. 1950- . 1939 . –	5 » : «	
Церковный (Трифоновский) проезд (переулок) – ;	(11-)	194
Церковный проезд () –	[1686] . ;	
Церковный (Трифоновский) тупик –	11- » –	
Церковный тупик () –	. 1920- .	
Церковный 1–4-й проезды () – 1–4-	Цыбинский 2-й переулок, 7-	
Церковный 5-й проезд () – ;	(.11)	
Цимлянская улица, 1982	. 1920- .	
	Цыганский Уголок улица – 4-	
	Цымлянская улица,	
	(). 1967	
	1980.	
1967 1980	Цымлянский тупик,	
(.).	1967 –	
Циолковского улица, 1934.	1980.	
	Цюрупы улица,	
	4668 4844. 1966.	
	(1870–1928) –	

Ч

Чаадаев переулоч –	Чапаева улица (.) –
Чагино, деревня,	
1668	Чапаева улица (.),
; 1725 –
1960 1938 –
	1974.
Чагинская улица (1975),	Чапаева улица (.),
.
–
1969.	(1887–1919) –
1975.
Чагинская улица (1977),	Чапаевская улица (.) –
. 9- ;
. 1977
	Чапаевский переулоч,
Чагинский 1-й переулоч (.), –
(.)
– I-
1969. 1930 –
1975. 1953 –
Чагинский 2–5-й переулоч,	Чаплыгина улица,
(.) XVIII
(.)
1969 – 2–5-
1974.
Чагинское шоссе – ;
Чайкиной улица –	(.) XIX

Чайкиной Лизы улица –
.
Чайковского улица – 1- XVIII
Чайковского улица (.) –
(.) – 2- ;	1818
.
Чайковского улица (.) – 1942.
.	(1869–1942) –
Чапаев переулоч –
Чапаева улица (.) –	Часовая улица,
4- ; 1958
Чапаева улица (.) –
9- ;

Часовенная улица, 1-я, 70, 1934 « » 13
1922

Чашников(ский) переулоч, (1700–1764)–
.16) 1809–1818

Чаянова улица, 1-я, 1960–
1966
3-я, (1-я, 4-я, 1910–
XIX
XVIII) 3-
–6-
1923–4-
(1896–1953)–
1994.
(1888–1937)–
«
» 1930
5
1937.

Чебоксарская улица,
1986

**Чекеневская улица, Чекеневский пе-
реулоч –**
Челобитьевское шоссе,
1958

Челюскинская улица (1972),
.22
1972.

Челюскинская улица (1972),
1972

Челябинская улица, 1975

Черевково, деревня –
Черёмушки, поселоч.
1627
(1629
1633
(1678)
1747
(. 25, .9)
(.)
1732,
1960- ;
(.)
(XVIII)–
(; XIX –
XX .

Черёмушкинская 1-я улица –
Черёмушкинская 2-я улица –
Черёмушкинская 3-я улица –
Черёмушкинская 4-я улица –
Черёмушкинская 5-я улица –

Черёмушкинская 6-я улица –	(3-) 1980.
Черёмушкинская 7-я улица –	Черепковская 2-я улица, 1965 – 1980.
Черёмушкинская Большая улица, 1939. « » ,	Черепковская 3-я улица, 1965 – Черепковская 4-я улица, 1965 – 1980. Череповецкая улица, 1965
Черёмушкинский проезд (1961) – 6- (.) (.)	Черкасский Большой переулок, 1626 , 1695 – « » (« » 25. 297), 1657 1472 (.) (.) (?–1638). 1641 « » (. 10. 295).
Черёмушкинский проезд (1985), 60- 1958 I- 1985 2- 3- 1963.	Черкасский Большой переулок, 1626 , 1695 – « » (« » 25. 297), 1657 1472 (.) (.) (?–1638). 1641 « » (. 10. 295).
Черёмушкинский 1-й проезд –	Черкасский Большой переулок, 1626 , 1695 – « » (« » 25. 297), 1657 1472 (.) (.) (?–1638). 1641 « » (. 10. 295).
Черёмушкинский 2-й проезд –	Черкасский Большой переулок, 1626 , 1695 – « » (« » 25. 297), 1657 1472 (.) (.) (?–1638). 1641 « » (. 10. 295).
Черёмушкинский 3-й проезд –	Черкасский Большой переулок, 1626 , 1695 – « » (« » 25. 297), 1657 1472 (.) (.) (?–1638). 1641 « » (. 10. 295).
Черепановых проезд, 1964 47 490 (1774–1842) (1803–1849), (1834) 3,5	Черкасский Большой переулок, 1626 , 1695 – « » (« » 25. 297), 1657 1472 (.) (.) (?–1638). 1641 « » (. 10. 295).
Черепково, деревня. XVII XVIII 1742 (1695–1713) Черкасский Малый переулок, 1626 (.) (.) 1960 (. 1982). XIX	Черкасский Малый переулок, 1626 (.) (.) 1960 (. 1982). XIX
Черепковская 1-я улица, 1965	Черкасский Малый переулок, 1626 (.) (.) 1960 (. 1982). XIX

1970-	3-	-	Черкизовский 1-5-й проезд,	-
Черкизовская 2-я улица,		-	1920- . 1970-	-
1- . 1970-		-	Черкизовский Вал улица –	-
Черкизовская 3-я улица,		-	Чермянская улица,	-
(1-		-	1968.	-
).		-	Чермянский проезд,	-
Черкизовская 4-я улица,		-	1968.	-
1-		-	Черная улица () –	2-
1970-		-	;	-
Черкизовская 5-я улица,		-	Чернево, село.	XVI .,
1-		-	XVII . – «	-
1970-		-	»; 1635 – «	-
Черкизовская 6-я улица,		-	...	,
1-		-	».	1683
1970-		-	XVIII . – (.).	-
Черкизовская 7-я улица,		-	1985 . 2002.	-
1-		-	Черневская улица,	-
1970-		-	1986:	-
Черкизовская 8-я улица,		-	Черненко улица –	-
1-		-	Черниговский переулок,	-
1970-		-	XVIII .	-
Черкизовская 9-я улица,	1927	-	(.3; 1613 – .9.	-
12-	12-	-	.139; 1695),	-
1970-	1970-	-	1578	-
Черкизовская 10-я улица,		-	1245.	-
12-		-	Черницыно, деревня.	-
1970-		-	1573-74 .	-
Черкизовская 11-я улица,		-	; 1622 –	-
(10-		-	XIX . – 1818 .	-
).	1970-	-	1960	-
Черкизовская 12-я улица,		-	Черницынский проезд,	-
1927 – 9-		-	1968	-
1970-		-	Черногрязская 1-я улица (1928),	-
Черкизовская Большая улица,		-	(.7) 2-	-
XIX .:		-	.1930-	-
Черкизовская Малая улица,		-	1928 1-	-
1952.		-	(. 443),	1-
Черкизовский мост,		-		-
Черкизовский переулок –		-		-
Черкизовский проезд –		-		-

1-	1934	()
2-	()	;
1756).	. 1930-
«	»	Чернышевский переулок () –
».		Чернышевский переулок () –
1766 (1766 263),		Чернышевский переулок ()
),
		1968.
«	» 1911 ()	Чернышевский Большой переулок –
		Чернышевский Малый переулок –
	1913–1917.	Чернышевского переулок ,
Черногрязская 2-я улица,		. XIX .
1925 629 .		. (1891),
Черногрязская 3-я улица,		2- . (.
(.9) 2-		.) 1922
1928.		„ 1968 –
. 1930-		(1828–1889) –
Черногрязская Садовая улица –		Чернышевского переулок () –
Черногрязский 1-й переулок,		Чернышевского улица () –
2-		2- ;
1965.		Чернышевского улица (),
Черногрязский 2-й переулок,		. 1992 –
2-		Чернышевского улица () –
1972.		Чернышевского улица (),
Чёрное Озеро улица,		1968.
	1986	Чернышевского улица () –
		1968.
Черноморский бульвар,		Чернышевского улица () –
4707 4057. 1965		Чернышевского улица –
Чёрный переулок –		Чернявский переулок –
Чернышёвская площадь,		Черняховского улица,
		. XX .
		()
(.1),		()
1859. 1917). 1922 –
, 1924 –		1952 –
		: «

1961, ()».

(1906–1945) –

Черского проезд,
– 4352. 1965.
(1845–1892) – 1863

Чертаново,
1936.

Чертаново, деревня.
1665: «... 28
» (7165–7183. ., 1908. .270); 1675,
« 1673, «
» (. .23. .157).
(. .582,
860). 1679
1701
1960

Чертановская улица,
1968

Чертов переулок ()–

Чертов переулок ()–

Чертольская улица –

Чертольский переулок,
1782 248
. 1793 –



, 1881

. XIX . – (- -
) : « XVII . », -
() -
(.12 ; -
1625, 1696, 1930-). . 1880-
».
, XVII .
« » –
1922
Черторый, Черторой, ручей,
XIX .
1365: «
(. .8. .13), XVII . –
XIX .

(« ... »).		Чечеринский переулок –	
Чесменка, платформа –		Чечёрский переулок –	
Чесменская улица,		Чечёрский проезд,	1996
XX ..			
(.., 1901		– 856 857.	
).		Чечулина улица,	1975
Четвертый километр,	–		
Четырёхдомный переулок,	–		1982
).	(–	(1901–1981) –	
1922 –	∴		
		» « »,	«
1925).	
Чехова аллея –	;	Чешихинский проезд,	
Чехова переулок (),	–	XIX ..	
		XX ..	
Чехова проезд () –		I-	–
Чехова улица –			
Чехова улица () –			2-
2-			
Чехова улица (),			
	1965.		
Чехова улица (/) –		1-	(
			1986
Чехова улица () –		Чешихинский 1-й проезд –	
1-			
Чехова улица (),		Чешихинский 2-й проезд,	
(..)		1-	
1969.		1970-	
.42		Чигасская улица –	
Чехова улица,		5-	
		Чириков переулок –	
(1860–1904) –		Чистова улица,	
Чеховская (Чехова) аллея,		– 3-	
	1975		
1930.	1980.	(1886–1919) –	
Чеховская улица (–		
) –		Чистова улица (),	
Чеховский переулок () –			

1972.

Чистовский, поселок. 1910- () - . 115). » (. . 3. . 385–386; . 115).

Чистовский проезд () – (; -

Чистопольская улица, . . , 1890). . XVII .

1968 ().

Чистопрудный бульвар, . , 1703

1820- . XVIII .

Чистый Вражек – . 1- .

Чистый переулк, . 1738

1738 () .

(1716 .) . XVIII .

1670 « , (. XVIII .

», 1878) .

» «

» , XIX .

1569 . 1922.

« **Чистяков переулк** – .

» (. . 71. . 597), « **Чистяковский проезд** – .

» XI–XVII . « » –

: 1643 «

1894. . 1970- .

1966 . () .
 1980.
Чугуевская 1-я улица, -
 3- 1966 -
) () -
) () -
 1980.
Чугуевская 2-я улица, -
 1966 - . -
 (1577-1642) -
 1612. 1980.
Чугуевская 3-я улица, -
 1966 - . -
 1980.
Чугунные Ворота улица, . .
 « ».
Чугунный мост, . .
 1760 - (-
 -) . -
 (1786),
 1835 . -
 (. . . .) ,
 (-) -
 1889 .
 , 1888 .
 1966 (.
) .
Чудов Большой переулоч, -
 XIX . (.
) .
 . XX .
Чудов Малый переулоч, ; -
 XIX .
 ; . XX .
 1980.
Чудовка (Чудовская) улица – -

Чудовка слобода (улица) (- -
) , . XVII – . XVIII .
 .
 ” .
Чудовский (Чудовка) переулоч (-
) – .
Чудовский (Чудовской) переулоч -
 () – .
Чуйкова Маршала улица – . -
Чукотская улица, . -
 . (.
 .8 10) . (.1
 3). 1913 – ()
 1938 – . -
 1964 . -
 1982.
Чукотский проезд, . .
 1982 . -
Чуксин тупик (проезд), . .
 – I- -
 1920 . -
Чурилин переулоч – .
Чуриха – . .
Чусовская улица, . .
 – 1944.
 1965 . (.
) .
Чухинский переулоч – . .
Чухинский тупик – . .
Чухинский (Новый) переулоч – . .
Чухинский Новый тупик – . -
 2- .
Чухинский Новый тупик – . -
Чухлинка, 1897. -
 ; .
 1859 .
 1848.

	-	Шелепихинский мост,	-
; 1623	-		-
«	-		-
. XVIII .	-	1965 (-
; XIX .	-).	-
1927	-		-
Шелепихи 1-я улица,		Шелепихинский тупик,	
1- (.),	1911	1952	
1917 – (-	Шелепихинское шоссе,	
).	-		1952
1922 – :	-		
– 1925	-	Шелухинская улица,	
1925	1-	1- 1924 –	
, 1928	-		
Шелепихи 2-я улица,	1-		
2- , 1911	-		
1917 – (-	Шелухинский переулок –	
).	-		
1922 – :	-	Шемилевка улица –	
1917 :	-		
(1925).	2-	Шенкурская улица (
1925	1960-		
	-		
Шелепихи 3-я улица,	2-		
3- ;	-		
		1974.	
		Шенкурский проезд,	
1911	-		
1917 – ,	-		
1922 – :	-		
	-		
1925	3-		
1976.	-	1965 –	
Шелепихи 4-я улица,	3-		
1960-	1925.		
		1974	
Шелепихи 5-я улица,	-	Шеногина улица, 1-	
1930. 1976.	-	5-)	1957 (
Шелепихинская набережная,	-	(1888–1942)–	-
	-	1905 1917,	-
	-		-
	-	Шеншин(ов) переулок –	-
	-		-
	-	Шепелюгинская улица,	-
	-		-
1965	-	1912 – :	-
Шелепихинский 1-й переулок,	1-		-
5-	1955.		-
			-
			-
			-
Шелепихинский 2-й переулок,	1-		-
4-	1955.		-
			-
			-
			-
Шелепихинский 3-й переулок,	4-	Шепелюгинский переулок,	-
	-		-
	-		-
1955.	1960-		1922

Шепелюгинский тупик,	-	Шестидесятилетия Октября проспект,	-
1928.	1947(?).	1977	60-
Шереметьево, аэропорт.	XVIII	Шестидесятилетия СССР площадь,	1982.
1965.	1939	Шестой километр улица –	
Шереметьевская, платформа –		Шестой версты платформа –	
Шереметьевская слободка,		Шефская улица,	
XVIII		1964 –	
1917.		1973.	
Шереметьевская улица,		Шешурин переулок –	
XIX		Шибаетовский 1-й переулок,	
XIX		Шибаетовский 2-й переулок,	
Шереметьевская улица (1-1912.	
Шереметьевская 1-2-я улица –		1973.	
Шереметьевский переулок (Шибунин тупик (
Шереметьевский переулок (Шигинский (Шиганский) переулок –	
Шереметьевский путепровод,		Шикаловский 1-й переулок,	
1957 (Шикаловский 2-й переулок,	
Шереметьевское шоссе,		1-1981.	
Шерупенков переулок –		Шикаловский проезд,	
Шестаковская улица –		1-1924.	
Шестая верста, платформа –		1957.	
Шестёркинский проезд,		Шипиловка слободка –	
1970.		Шипилово, деревня.	
		1589, 1960 –	

Шипиловская улица (1973),	(. XV)
1966.	11
1973.	1662
Шипиловская улица (1973),	
1973	
Шипиловский переулок –	
Шипиловский проезд,	Ширяевская Большая улица,
(.) . 1973	XIX .
Шипиловский хутор,	Ширяевская Малая улица,
1920- . 1970-	XIX .
Шиповский переулок –	Ширяевский переулок –
Шиповский проезд –	Ширяевский 1-й переулок (проезд),
Широкая улица () –	2-
Широкая улица () –	1880-
Широкая улица () –	1- 1962.
Широкая улица,	Ширяевский 2-й переулок (проезд),
– 5006. 1967.	Ширяевский 3-й проезд,
Широкий переулок –	1923–1924.
Широкий проезд,	Ширяевский тупик –
– I- 1922	Шитикова площадь –
(.) .	Шитова набережная,
1968 , 1990	– „ 1912 –
Ширшова улица,	1924
1962.	(1891–1917) –
(1905–1953) –	».
« ».	Шишелов проезд –
Ширяево поле,	Шишкина улица,
1879	1928.
–	(1832–1898) –
–	«
–	».

Шишковский переулоч – 1- 2-	-	Школьная улица (3-)–	-
Шишковский 1-й переулоч,	-	Школьная улица ()–	-
(1933 – 1924 : 1925)	4	Школьная улица (),	-
1950-	-	1960-	-
Шишковский 2-й переулоч,	-	Школьная улица ()–	-
1933–	-	2- ;	-
1950-	-	Школьная улица ()–	-
Школьная улица,	-	4-	-
– 1-	-	Школьная улица ()–	-
2- XIX	-	2-	-
1919.	-	Школьная улица ()–	-
Школьная улица ()–	-	2- ;	-
;	-	Школьная улица ()–	-
Школьная улица ()–	-	1- ; 4-	-
Школьная улица (),	-)	-
1964.	-	Школьная улица ()–	-
Школьная улица ()–	-	;	-
3- ;	-	Школьная улица (),	-
Школьная улица ()–	-	(1930) –	-
Школьная улица (),	-	1986 (-
1966.	-	1602.	-
Школьная улица (),	-	Школьная улица ()–	-
1987.	-	3-	-
Школьная улица (),	-	Школьный переулоч (),	-
657. 1980.	-	1986.	-
Школьная улица ()–	-	Школьный переулоч (проезд) (-
;	-), ;	-
Школьная улица ()–	-	1965.	-
Школьная улица (), 3-	-	Школьный переулоч (),	-
6- (1950-	-	1965.	-
()	-	5-	-
Школьная улица ()–	-	Школьный переулоч (),	-
Школьная улица ()–	-	1986.	-
Школьная улица ()–	-	Школьный переулоч ()–	-
Школьная улица ()–	-	5-	-
Школьная улица ()–	-	Школьный проезд ()–	-

Школьный проезд () – 1957 (1896–1917) –

Школьный проезд () –

Школьный проезд (),
1960- .

Школьный тупик (),
1964. Шлюзовая (Шлюзовская) набережная,
(. XIX ;

Школьный тупик (),
1960- . (.)

Школьный тупик () – . 1929

Школьный 1–2-й переулок (),
1964. „ .)

Школьный 1-й переулок (), Шлюзовая улица (/),
1970- . 1970- .

Школьный 2-й переулок (Шлюзовой мост,
) , 1960- . 1965 (.

Шкулёва улица () – (.

Шкулёва улица (1978), 1- .)

1978. 1852; 1928 –

Шкулёва улица (1978), – 4- ; 1936

1978 Шлюзовой переулок,
.18. –

(1867–1930) – „ .) ; 1912

Шлаковатный проезд (), . 1922. 1970.

1930- . 1970- Шлюзовой проезд –

Шломина проезд, Шлюзовой тупик, 1939.
1737 – (. 1985.

1724 . Шлюзовой 1-й переулок,
; 1758 . 2-

). – () . (.).

. XIX . ;

3- „ 1912 – . 1912 –

. 1- 4- . 1954

1-	1998.	1-	Шокальского проезд,	
Шлюзовой 2-й переулок,		5007.	1964.	-
			(1856–1950) –	-
			1917–1931,	-
			Шокина площадь (-
			«	2009.
			».	(1909–1988) –
			1965–1985.	
1912 – 2-		4-	Шолохова площадь –	
	1954	2-	Шолохова улица,	
5-			1988.	
	1998.		(1905–1984) –	
Шлюзовой 3-й переулок,			Шоссейная улица,	
			1988	
	3-		Шоссейная улица,	
	1954.		1960. 1939	
Шлюзовская набережная –	1998.		(
),	
Шлюзы, поселок,			(
1975 –).	
			(
Шмидта улица,).	
	1936.		5311.	
(1891–1956) –			Шоссейная улица (
),	
			1962.	
Шмидтовский проезд –			Шоссейная улица (
			4-	
			;	
Шмитовский проезд,			Шоссейная улица (
),	
			Шоссейная улица (
),	
	1856. 1931		Шоссейная улица (
	1952		1965.	
			Шоссейная улица (
),	
			(1883–1907) –	
	1905		Шоссейная 2-я улица (
),	
			1962.	
			Шоссейный переулок (проезд) –	
1967			Шоссейный проезд (
			, 1913),	
			1964.	
3-				

Шоссейный тупик (),	1965		
Шоссейный 1-й переулок ()–	1970–		
Шоссейный 2-й переулок ()–		Штурманская улица (),	1968–
Штарков переулок –		2-	
Штатная улица ()–		Шубин(ский) переулок –	
Штатная улица ()–		Шубинский переулок, 1-	
Штатная Горка улица,		(, XVIII)	
()		».	
XIX ; 1925–1933–		1793 .	
1970–		1820- (1777)	
Штатная Слобода улица ()–		Шувалова улица,	
Штатной Слободы проезд (переулок)		2005.	
(),		(1727–1797) –	
1966 –		939.	
1960–		Шуваловский переулок ()–	
Штатный двор,		Шуваловский переулок ()–	
„ (1901).		Шуйский переулок –	
1956.		Шумилова улица,	
Штатный переулок ()–		()	
Штатный переулок ()–		10-	
Штатный тупик,		1980.	
()		(1895–1975) –	
1956.		Шумкина улица,	
Штатный тупик (),		1852 – 1-	
(.103)		–	
1961 –		1957.	
1981.		(1877–	
Штурвальная улица,		1931)–	
4526.		1905 1917,	
1965;			
Штурвальный проезд (),		1881 .	
3-		(,)	
;).	XIX .

« ...» 1818 . -	. 2). 1917
. 1793, -	. 1940- -
, « -	.
»;	.
.	Щукинская улица,
-	.
1749 . « -	-
.	∴
,	-
»,	() .
.	1922 .
Щорса улица () –	Щукинская Малая улица –
2- ; .	.
Щорса улица,	Щукинская Новая улица –
.	-
-	.
1984. -	Щукинский 1-й проезд –
(1895–1919) –	.
,	»
,	Щукинский 2-й проезд –
Щукина улица () –	.
.	.
Щукина улица () –	Щукинский 3-й проезд,
2- ; .	.
Щукино, село.	- 2- .
.	« » . 1956.
1441 . -	Щукинское шоссе (-
, 1498 – . 1897 -), . (-
.	.) . - .
, 1902 -	. 1960- .
.	« -
»(. , .8,	Щусева улица –
	.

Э

Эжена Потье площадь –	Электродный проезд,
1973:	1948:
Эйзенштейна Сергея улица –	Электрозаводская,
Элеваторная улица (1973)–	1950,
Элеваторная улица (1973),	Электрозаводская улица,
1973:	1929 (
Элеваторный переулок, 1-
. 1965 ;
. ; 1973	1914, (1927).
. , 1990 (
Электрический переулок,); 1812
. 1820–1830- 1918
. (. (.).
.). XIX XVIII I,
. : 1818 XVII –
. 1922 –	XVIII
. :	Электрозаводский 1-й переулок,
. (.3/10, 1870- – :
1870-). 1925 «
. » (. :
.). , 1929
Электродная улица, ”
. – I- , 1922
. 1950 (
Электродный переулок,).
. – 5- ,
. 1950.

–	1922	Эльдорадовский 4-й переулок (1968),
Электростанция		12 16 2-
Электростанция		(
Электростанция), 1922 –
Электростанция		(
Электростанция		«
Электростанция		», 1951 –
Электростанция		4- 1968
Электростанция		
Электростанция		Эльдорадовский Большой переулок,
Электростанция		(
Электростанция)
Электростанция		1968.
Электростанция		Эльдорадовский тупик, 1-
Электростанция		2-
Электростанция		1968.
Электростанция		Элькиндский проезд –
Электростанция		
Электростанция		Энгельса улица () –
Электростанция		
Электростанция		Энгельса улица () –
Электростанция		;
Электростанция		Энгельса улица (),
Электростанция		;
Электростанция		1970-
Электростанция		Энгельса улица (),
Электростанция		1968.
Электростанция		Энгельса Фридриха улица –
Электростанция		
Электростанция		Энергетическая улица, 1-
Электростанция		
Электростанция		1955
Электростанция		
Электростанция		Энергетический проезд,
Электростанция		1955.
Электростанция		Энтузиастов бульвар,
Электростанция		– (
Электростанция),
Электростанция		1911
Электростанция		1925
Электростанция		
Электростанция		Энтузиастов проезд,
Электростанция		1928.
Электростанция		
Электростанция		Энтузиастов шоссе,

1860-	Энтузиастов 3-я улица,	-
(1928.	1950-
)	Эрмитаж, сад, (, .3),
. XIX	«	»,
;	«	»,
(1890-	
1895–1911	«	»,
»).	1919	:
,	,	1824
,	,	1830
Энтузиастов 1-я улица,	XIX	
2-	«	», 1893 «
XIX	(.)
)	Эрнста Тельмана площадь,	-
,	,	;
1928 1-	1985.	-
((1886–1944) –	-
,	,	-
3-		
1-	Эстафетная улица, 2-	5-
1950-	»	-
,	–	(
Энтузиастов 2-я улица, 1-).	1964.
1928 – 2-	1996.	
	Этно-парк –	

Ю

Югорский проезд, 1964 ()	Южная улица (), 1976. 1981.
Юдинский переулок, 1-	Южная улица () –
Юдинский проезд – 1960-	Южнобутовская улица, 668 669. 1996
Южинский, Южинский Большой переулок –	Южнопортовая улица, 1952 – 1955 – I-
Южная улица (), 1964.	Южнопортовый 1-й проезд (1968) –
Южная улица () –	Южнопортовый 1-й проезд (1996), 1996.
Южная улица () –	Южнопортовый 2-й проезд, 1955.
Южная улица () –	Южный переулок () –
Южная улица (), 1977.	Южный проезд () –
Южная улица () –	Южный проезд () –
Южная улица () –	Южный проезд, 1870- 1948 –
Южная улица () – 3-	Южный проспект –
Южная улица (), 1965.	Южный 1-й переулок () – 1-
Южная улица () – 1-	Южный 1-й, 2-й просеки () –
	Южный 2-й переулок () – 2-

Юлиуса Фучика улица, 1-	(1470). 1960. 1973.	-
2-	Юрловский переулок (проезд) –	-
1922 –	Юрловский проезд,	1974
1938–1940	Юрово, деревня. «	-
(1903–1943) –	1584-86 1985.	-
Юннатов улица, 1956	Юровская улица, 1986:	-
(Юрьевская улица,	-
);	XIX (-
1920-	Юрьевский переулок,	-
Юности площадь (Юхновская улица,	-
),	(1966
1972.	1977.	-
Юности улица, 1967	Юшков переулок –	-
),	Юшков(ский) переулок (-
Юности улица (Юшков переулок (-
),	Юшков переулок (-
1965.	Юшуньская Большая улица,	-
Юных Ленинцев улица, 2-	– 4715. 1965	-
1962.	(1920
Юрлово, деревня. 1631-33	«	1967.
»,	Юшуньская Малая улица,	-
».	4706. 1965–1967 –	-

Я

Яблонева́я алле́я (), - 1745 . XVIII . - 1997.

Яблонный переулок,

1880- – 1890-

1894

1895

(1828 . .25;

). 1912

, 1924 – 1973

Яблочкова улица,

1958.

(1847–1894)–

Яблочная площадь –

Ягодкина улица – 1-

Ягодная улица,

1964

« ».

Языков переулок ()–

Языковский переулок,

. XVIII . - 1745

, . XIX . -

. 1922



, 1882

Якиманка Большая улица,

XVI–XVII

()

. XVIII .:

(1493 . – «

» – . 8. .226;

1684,

1969,

, 1990

).

1957–1994 –

(1882–1949)–

	(1760 589): 1720-	-
	1934 –	-
Якиманка Малая улица,	(-
XVII .). 1961 –	-
((1864–1935) –	-
1571).	, . . . 1994	-
. XVIII .,	,	-
Якиманская набережная, 3-	Якорная улица,	-
	258. 1964:	-
(-
.) –	Якунчиковское шоссе –	-
(-
) 2- . XIX .	Якушкина проезд,	-
Якиманская улица () –	1978.	-
	(1793–1857) –	-
Якиманский переулок,	1812 .	-
. XVIII .	».	-
∴	Ялтинская улица,	-
;		-
(4681. 1965	-
) ((,).	-
).	Ямская 1-я улица () –	-
. XIX .,	1- ;	-
	Ямская 1-я улица (),	-
Якиманский проезд,	1906	-
	(-
1969.).	-
1990.	Ямская 2-я улица () –	-
Якиманский Большой переулок –		-
	Ямская 2-я улица (),	-
Якиманский Малый переулок –	1-	-
	. XX .	-
Яковлевская улица () –	∴, 1912 – 2-	-
	Ямская 3-я улица () –	-
Яковлевский переулок –	3- ;	-
	Ямская Большая улица –	-
Яковлевский проезд () –	3-	-
	Ямская Лесная улица –	-
Яковлевский проезд () –	1-	-
1-	Ямского Поля 1-й тупик,	-
Яковоапостольский переулок,	1928. 1960-	-
1670, –	Ямского Поля 1-я улица,	-
∴		-
(.6,		-
1625).		-

	, 1906 -	Ярославская улица,	-
	(-
	1912).	1955 2-	(
Ямского Поля 2-й тупик,			1966
	5-		-
1928.	1940-	1-	1965
Ямского Поля 2-я улица –		();
		(1958,
Ямского Поля 3-я улица,	1-).
	1906 –		(
		Ярославская 1-я улица –	-
Ямского Поля 4-я улица,	1-		-
	(Ярославская 2-я улица –	-
3-).	Ярославский вокзал,	
1906 –	1957.	(1862
Ямского Поля 5-я улица,	1-).
	1906 –	1870	-
	1901		-
Ямской переулок (-		-
) –			-
Ямской (2-й) проезд (-	1904	-
) –		().
3-		Ярославский мост,	-
Ямской проезд (-	().
) –			-
Ямской проезд (-	Ярославский переулок,	-
) –			-
Ямской слободы 1–15-й переулок –		1922.	-
1–15-		1965.	-
Ямской тупик (1-	Ярославский переулок –	-
) –		2-	-
1912.		Ярославский проезд –	-
1930-			-
Яна Райниса бульвар,	-	Ярославский 1–3-й проезд (),
4093.	1964.		;
1929) –	(1865–		1964.
Янгеля Академика улица –	-	Ярославское шоссе,	-
		XII	-
Янтарный проезд,	-	XIV	-
	1964.		(
Янышева переулок –	-		-
		XIX	-
Ярославская улица (-	(-
) –			-
			-
Ярославская улица (-		-
) –			-
5-	;		-
().		-

Яузский бульвар,	-	Яхромская улица,	-
1823.	-		-
Яузский (Малый) мост –	-	1964	-
Яузский переулок (проезд) –	-	Яхромский проезд,	-
1-	-	1994	-

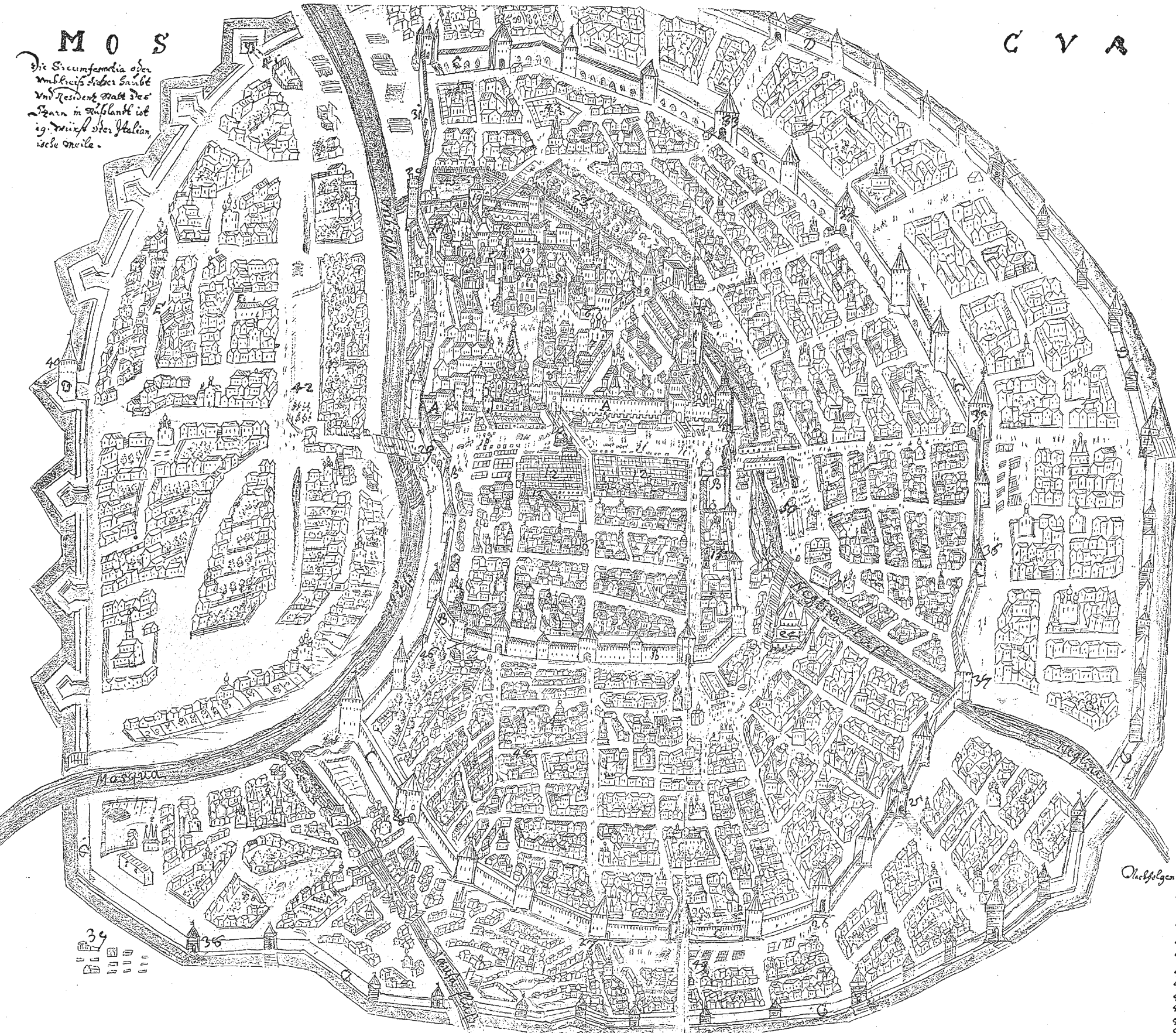
· ·
· · , · ·

	16.03.2011.	70 100/16.
	1.	.
· · 39,5.	2000 .	.
	«	»

M O S

C V A

Die Circumferentia oder
Umkreis dieser Stadt des
Vniversitatis ist
Szern in Substanti ist
ig. Durch der Italian
ische Meile.



- A. Kienlingrad
- B. Klagsgrad
- C. Charigrad
- D. Scorum
- E. Schlaroda Hamouniki
- J. Kipuron Galaktium
- 2. Das große fünf Juan Maliki
- 3. Krißig gebirgen gebirgen
- 4. St. Michael Archangel Kircheng
- 5. Kipron Com Comy abenby Kircheng
- 6. Galaktium Kircheng
- 7. St. Jakob Kircheng
- 8. St. Michael Kircheng
- 9. St. Michael Kircheng
- 10. St. Michael Kircheng
- 11. St. Michael Kircheng
- 12. St. Michael Kircheng
- 13. St. Michael Kircheng
- 14. St. Michael Kircheng
- 15. St. Michael Kircheng
- 16. St. Michael Kircheng
- 17. St. Michael Kircheng
- 18. St. Michael Kircheng
- 19. St. Michael Kircheng
- 20. St. Michael Kircheng
- 21. St. Michael Kircheng
- 22. St. Michael Kircheng
- 23. St. Michael Kircheng
- 24. St. Michael Kircheng
- 25. St. Michael Kircheng
- 26. St. Michael Kircheng
- 27. St. Michael Kircheng
- 28. St. Michael Kircheng
- 29. St. Michael Kircheng
- 30. St. Michael Kircheng
- 31. St. Michael Kircheng
- 32. St. Michael Kircheng
- 33. St. Michael Kircheng
- 34. St. Michael Kircheng
- 35. St. Michael Kircheng
- 36. St. Michael Kircheng
- 37. St. Michael Kircheng
- 38. St. Michael Kircheng
- 39. St. Michael Kircheng
- 40. St. Michael Kircheng
- 41. St. Michael Kircheng
- 42. St. Michael Kircheng
- 43. St. Michael Kircheng
- 44. St. Michael Kircheng
- 45. St. Michael Kircheng
- 46. St. Michael Kircheng
- 47. St. Michael Kircheng
- 48. St. Michael Kircheng
- 49. St. Michael Kircheng
- 50. St. Michael Kircheng
- 51. St. Michael Kircheng

39

36

37

38

35

33

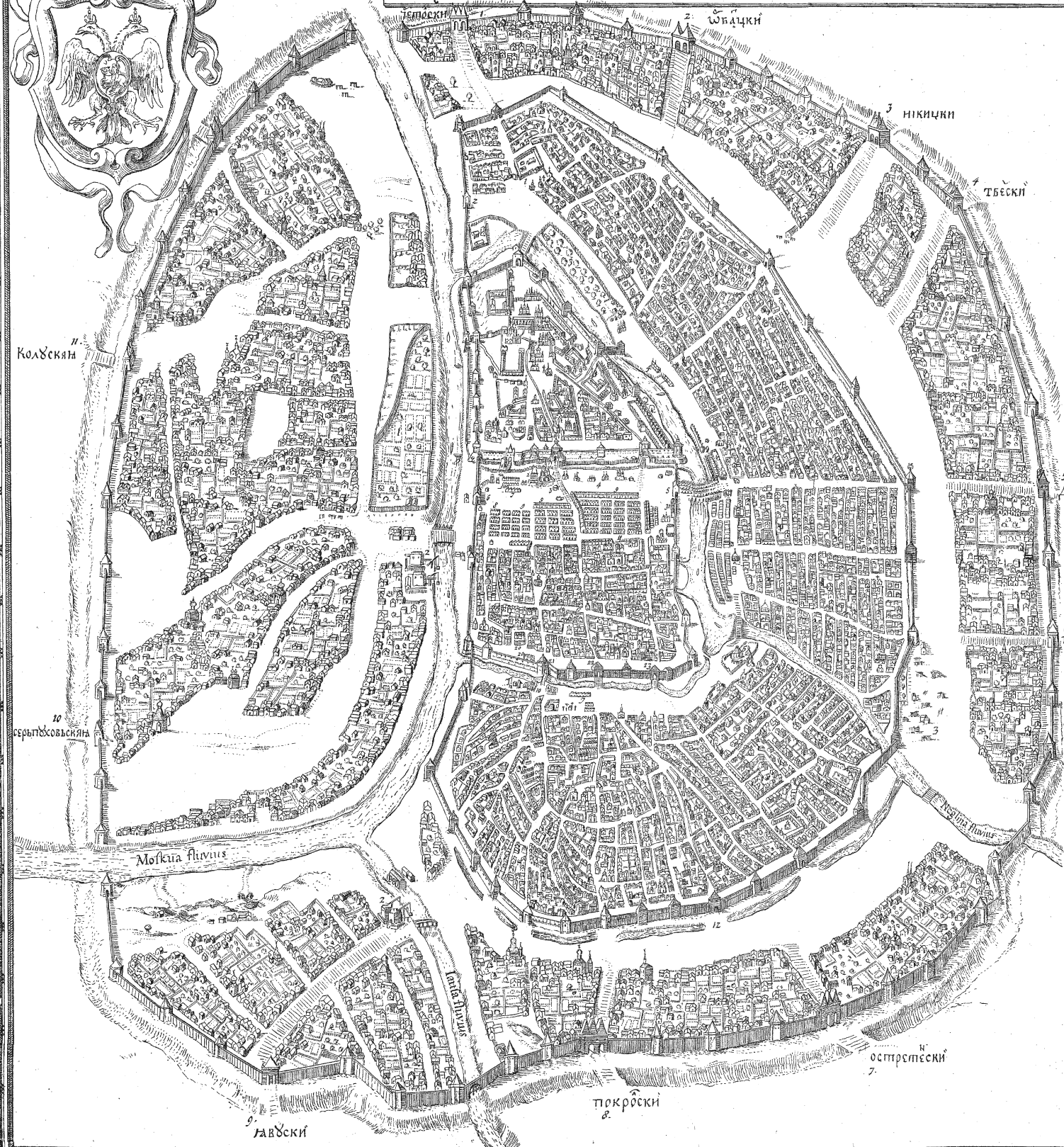
40

42

Moskwa

Moskwa

ЦЕЛЫЙ ПЛАН ГОРА ИЛИ ДОЛЫ СЕ МЫСЛИ ПИС



Benevole Lector, in hac tabulá VR BIS MOSKVÆ quadrupartitam sectionem, aut murorum quatuor munitiones vides: quarum intima KITAYGOROD dicitur, ipsaque est VRBS. Huic proximè adiacet Castellum, aut Regia, muris seclusa, appellaturq; KREMLÉNAGRAD, que áureo muro cinguntur Lapide, nominálá materiá adiectá. Civitas, que ab Oriente, Septentrione, et Occidente bas cingit T ZARGOROD dicitur, Cesarea civitas: muro ex albo lapide cingitur, sed materiá terréá aggestá. Extrá circumcingens has SKORODVM nominatur, murum habet ligneum, sine ullá terrá, pars huius Meridionalis, ultra flumen Moskua sita, etiam STRELZKA SLABODA dicitur, quòd domos istas milites inhabitent, et custodia Magni Domini Cæsaris, et Magni Ducis, aliq;que aliam Martis.

In KITAYGRAD, id est, in intima Vrbe, numeris suis hec notata loca designantur.

1. Frons; Templum S.^{ti} Trinitatis, etiam Hierusalem dicitur; ad quod Palmaram festo Patriarcha, asino insidens, a Cæsare introducitur.
2. Turris cymbalaria templi prædicti.
3. Nalobnemeest; Conclave, seu cœnas culam è latere extractum, in quo Patriarcha diebus supplicationum nonnullos carit cantus, etiam servit publicis promulgationibus.
4. Plosset, plenitudo supplicij dicata.
5. Porta Negline quo et Portaleonu. nomen.
6. Porta ad flumen Moskua.
7. Officina aereas vendentium.
8. Tamosen. Telorium quo omnes mercs que importantur vectigal pendunt.
9. Mercatorum taberna, ubi omnes mercs venduntur.
10. Taberna pictorum.
11. Hospitium, quo Russi ex circumiacentibus urbibus hospitio excipiuntur, ut merces suas vendant.
12. Aula Anglorum Moskvæ negotiantium.
13. Vosnesenie. Templum Ascensionis Christi cuius turris i egumentum deauratum est.
15. Aula Mikiti Romanovis, qui fons fuit lodor eguanis Cæsaris Michæalis Fedorovis.
16. Aula Bulgakoviorum.
17. Aula Lagatorum.
18. Aula Metropolis Novogradensis.
19. Aula Stephani Vacilievits Godonoff.
20. Turmen, Carceres sunt.
21. Uovarsche vorod, Porta est.
22. Porta Etionsche.
23. Porta Nicolai.
24. Typographia.
25. Aula Ioannis de Wal, postea ab huius nunc de Vagelovis.
26. Aula Michaelis Mikitovits Romanoffschii.
27. Aula Knees Petri Bonoffschio.
28. Aula Knees Andre. Teletorske.
29. Aula Petri Mikitovits Selemetoffschii.
30. Aula Knees Boris Teerkask e.
31. Armamentarium, quo tormenta bellica adservantur.
32. Aula tribunalis, ubi questiones Civiles decernuntur et de levioribus criminibus ut furto simul et alijs suspicijs sumitur.
33. S. Nicola; Monasterium, quo crucis basiationes formâ iuramenti sunt, ut dubia omnia solvantur.

In T ZARGRAD, notata sunt hec.

1. Cæsaris equile.
2. Porta ad aquas ducens, ut inserviat stabulis.
3. Hortus herbarij Pharmacopœi Cæsarii.
4. Nova civium Curia.
5. Nosocomium.
6. Domus quâ tormenta bellica cœlantur.
7. Forum equarium.
8. Aula Mercatorum Polonorum, cui contigua Mercatorum Armenianovii Aula.
9. Nosocomium, ubi sal et Pisces venduntur.
10. Brasnik turmen, Carcer criasorum.

Nomina portarum in exterioribus Urbibus.

- | | | |
|------------------|-------------------|---------------------|
| 1. Tzortoffskie. | 5. Dmitroffskie. | 9. Iauskie. |
| 2. Orbaetskie. | 6. Petroffskie. | 10. Xerepageffskie. |
| 3. Nikitskie. | 7. Oustretenskie. | 11. Koluskie. |
| 4. Tverskie. | 8. Pokroffskie. | 12. Frotloffskie. |

Duodecima porta est in muro lapideo, decima et undecima sunt tantum in ligneo muro; nona in ligneo muro Bolhensche vorod dicitur, cui proximè adiacet seguitura Germano.

SKOR ODVM has notas habet.

1. Magni Ducis hortus.
2. Aquæ calide seu Therme.
3. Forum lignarium.

